MEDIA-NAV

RENAULT

Svenska ..... S

Suomalainen ..... FIN

Danske ..... DK

Innehållsförteckning

Användningsföreskrifter S.3
Allmänt S.5
Allmän beskrivning S.5
Presentation av reglagen S.8
Start-Stopp S.10
Funktion och användning S.11
Ljudvolym S.13
Radio/AUX S.14
Lyssna på radion S.14
Externa ljudkällor S.17
Justera ljudet S.20
Navigering S.21
Navigeringssystemet S.21
Läsa en karta S.22
Ange en destination S.25
Guidning S.31
Kartreglage S.36
Hantera favoriter S.37
Navigeringsreglage S.39
Driving-ECO² S.43
Bluetooth-apparat S.44
Para ihop/ta bort en Bluetooth®-apparat S.44
Ansluta/koppla ur Bluetooth®-apparater S.46

Telefonlista S.48
Ringa/ta emot ett samtal S.49
Backkamera. S.51
Systeminställningar S.52
Uppdatering av systemet. S.54
Driftstörning S.58

Alla rättigheter, inklusive de för programmet, innehållet och andra delar som installerats och fungerar i bilen, samt varumärken och logon som visas, tillhör respektive ägare.

ANVÄNDNINGSFÖRESKRIFTER (1/2)

Av säkerhetsskäl och för att undvika materialskador är det viktigt att följa nedanstående försiktighetsåtgärder vid användning av systemet. Respektera de lagar och förordningar som gäller i det land där du befinner dig.

Försiktighetsåtgärder vid hantering av multimediasystemet

– Hantera reglagen (på frontpanelen eller på ratten) och titta på informationen i teckenfönstret när det är lämpligt beroende på trafiksituationen.

– Ställ in volymen på ett läge där du fortfarande hör de omgivande ljuden.

Försiktighetsåtgärder för navigeringssystemet

– Om navigeringssystemet används ersätter det på inget sätt förarens ansvar eller uppmärksamhet när bilen körs.

– Beroende på geografiska zoner kan kartan sakna information om nya vägsträckor eller vägdragningar. Var uppmärksam. Vägtrafikförordningen och trafikskyltarna gäller alltid före anvisningarna från navigeringssystemet.

Materiella försiktighetsåtgärder

– Undvik att demontera eller ändra systemet, det kan uppstå materialskador och du kan bränna dig.

– Vid funktionsstörningar och demontering, kontakta en representant för tillverkaren.

– Stoppa inte in främmande föremål i läsaren.

Försiktighetsåtgärder för telefonen

– Det finns lagar som reglerar användningen av telefon i bilen. Enligt dem är det inte heller tillåtet att använda handsfree i alla situationer under körningen: alla förare måste alltid kunna behärska bilen under körningen.

– Att använda telefonen samtidigt som man kör innebär att uppmärksamheten avleds och det medför en betydande risk. Det gäller alla användningsmoment (nummerslagning, samtal, sökning efter en post i registret etc.).

ANVÄNDNINGSFÖRESKRIFTER (2/2)

Beskrivningen av de versioner som omnämns i denna instruktionsbok har upprättats med utgångspunkt från de specifikationer som gällde vid bokens tillkomst. **I boken ingår alla de befintliga funktionerna i de modeller som beskrivs. Om de finns i just din bil beror på utrustning, tillval och försäljningsland. Likaså kan vissa funktioner som eventuellt kommer till under innevarande modellår vara beskrivna i denna instruktionsbok.** Beroende på telefonmärke och modell kan vissa handsfreefunktioner vara delvis eller helt inkompatibla med bilens multimediasystem.

I hela manualen är Godkänd återförsäljare den som gäller för biltillverkaren.

ALLMÄN BESKRIVNING (1/3)

Introduktion

Bilens multimediasystem är utrustat med följande funktioner:

– radio RDS,
– ett urval av externa ljudkällor,
– handsfree-telefon,
– navigeringsassistans
– parkeringsassistans (backkamera).

Radiofunktion

Med multimediasystemet kan du lyssna på FM-radiostationer (frekvensmodulering) och AM-radiostationer (amplitudmodulering).

RDS-systemet kan visa namnet på vissa radiostationer och automatiskt spela upp trafikinformation som sänds ut av vissa radiostationer i FM-bandet.

– allmän trafikinformation,
– nyhetsrapporter.
– nödmeddelande.

Extern ljudfunktion,

Du kan lyssna på din bärbara ljudenhet direkt från bilens högtalare. Du har flera möjligheter att ansluta din bärbara ljudenhet beroende på vilken typ det är:

– Jack-uttag 3,5 mm,

– USB-uttag,

– Bluetooth®-anslutning.

Närmare information om vilka apparater som är kompatibla kan du få från en märkesrepresentant eller på konstruktörens webbplats, om en sådan finns.

Funktion för handsfreetelefoni

Systemet för handsfree-telefoni via Bluetooth® garanterar följande funktioner utan att du behöver ändra telefoninställningarna:

– ringa/ta emot/avvisa ett samtal

– överför kontaktlistan från telefonboken;

– se samtalshistoriken över samtal som har gått genom multimediasystemet

– ringa nödnummer.

Kompatibilitet med telefoner

Vissa telefoner är inte kompatibla med handsfree-systemet och går inte att använda med alla funktioner som ingår eller håller inte optimal akustisk kvalitet.

Närmare information om vilka telefoner som är kompatibla kan du få från en märkesrepresentant eller på konstruktörens webbplats, om en sådan finns.

Navigeringsassistans

Navigeringssystemet bestämmer automatiskt bilens geografiska position genom att ta emot GPS-signaler.

Systemet föreslår en resplan till ditt valda mål med hjälp av vägkartan:

Slutligen visas den väg du ska köra, steg för steg, med hjälp av skärmen och röstmeddelandena.

Syftet med systemet för handsfree-telefoni är endast att förenkla kommunikationen och minska riskerna. Riskerna elimineras inte helt och hållet. Respektera de lagar och förordningar som gäller i det land där du befinner dig.

ALLMÄN BESKRIVNING (3/3)

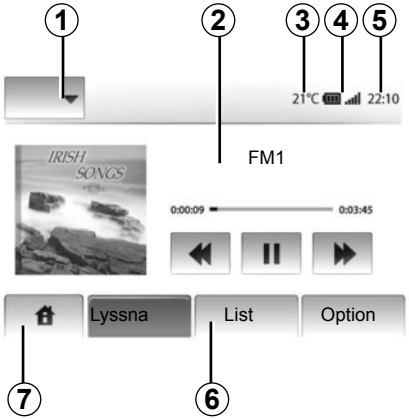

Visningar

Menyskärm

1 Zon för val av läge:

– visa det valda läget;

– när du trycker på zonen för läget, överförs resten av zonen till listläget.

2 Innehållsförteckningszon.

visa innehållet i en menyrubrik och relaterad information.

3 Yttertemperatur.

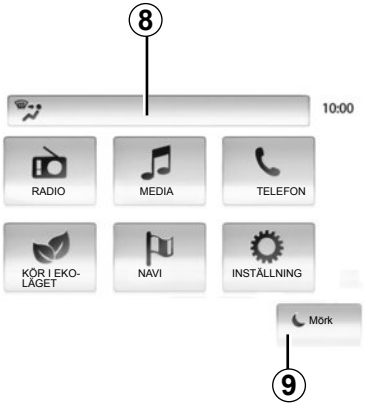

4 Zon för information om telefonsystemet:

– om en telefon är ansluten till multimediasystemet visas telefonens mottagning och batterinivå.

5 Klockzon.

6 Meny-zon:

– visa undermenyn för läget;

– visar den aktuella menyn markerad.

7 Välkomstzon

Knappen «Home» eller «Föregående»: återgår till startmenyn eller föregående skärm.

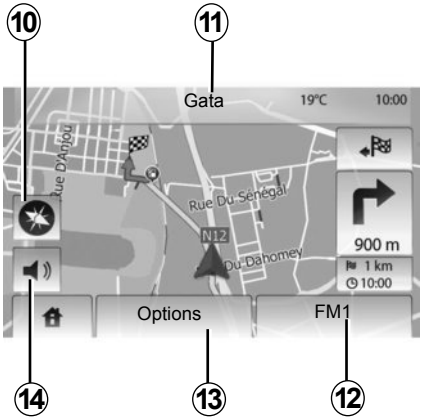

8 Information om klimatanläggningen.

9 Pausning av displayen eller åtkomst till undermenyerna.

Navigeringsskärmen

10 Kartläge (2D/3D).

11 Namn på nästa gata.

12 Aktuell ljudinformation.

13 Alternativ för reglering av resplan och karta.

14 Röstguidning på/av.

PRESENTATION AV REGLAGEN (1/2)

Valet av skärmar utförs med hjälp av en tryckning på önskad del av skärmen.

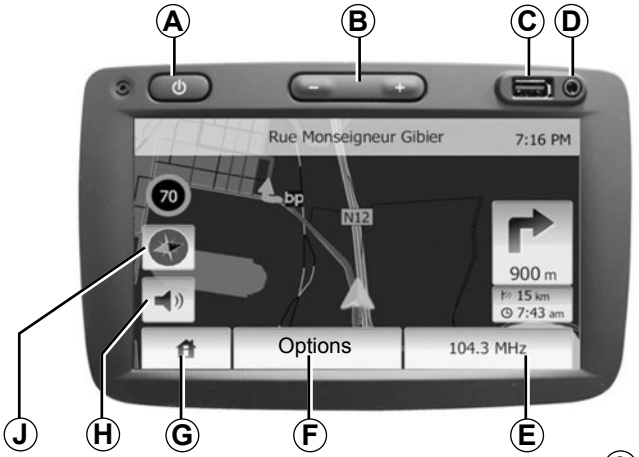

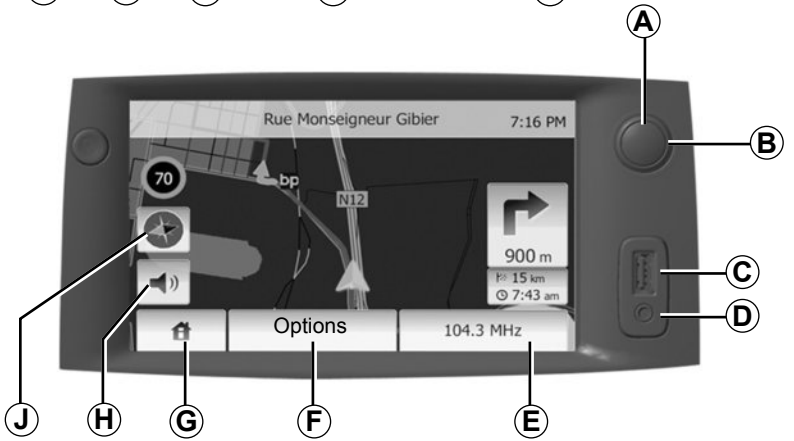

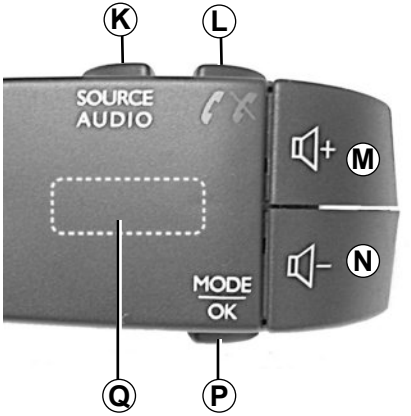

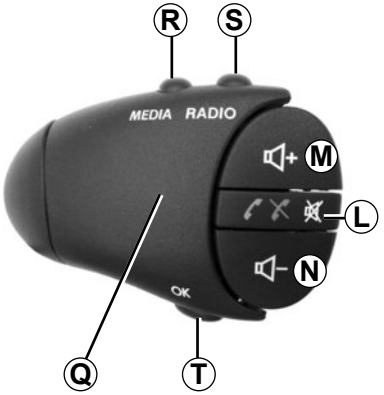

PRESENTATION AV REGLAGEN (2/2)

	Funktioner
A	Kort tryckning: standby-skärm Av/På.
B, M/N	Reglera volymen.
C	USB-uttag.
D	3,5 millimeters Jack-uttag.
E	Komma åt aktuell media (radio, AUX).
F	Komma åt menyn «Alternativ».
G	Komma åt menyn «Start».
	Telefon eller externa källor: lämna fönstret för att gå tillbaka till navigeringsskärmen (aktuell).
H	Aktivera/avaktivera röstguidningen.
J	Ändra läge för visningen av kartan (2D/3D)
K	– Första tryckningen: åtkomstfunktioner för den ljudkälla du lyssnar på. – Efterföljande tryckningar: välja ljudkälla (radio, AUX).
L	– Svara/lägga på, – Stänga av/slå på ljudet.
M+N	Stänga av/slå på ljudet.
P	Ändra läge för val av radiostation («Huvudmeny», «Lista», «Förinställd»)
Q	Bakre ratten: – Radio: sökning efter en radiostation. – Media: sökning efter ett ljudspår.
R	Välj bland de tillgängliga medierna (USB, AUX, iPod® och Bluetooth®).
S	Välj radiomottagningsläge/växla mellan AM och FM.
T	Bekräfta ett val.

Påslagning

Multimediesystemet startar automatiskt när du slår på tändningen.

I andra fall, tryck på ***A***-knappen för att starta multimediasystemet.

Med tändningen avslagen kan du använda systemet i 20 minuter.

Tryck på ***A*** för att sätta på multimediesystemet i ytterligare 20 minuter.

Avstängning

Systemet stängs automatiskt av när tändningen slås av.

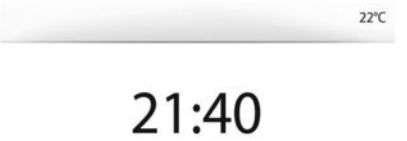

Standby-lägesskärm

Skärmens standby-läge används för att släcka skärmen.

I det här läget fungerar inte radion eller guidningssystemet.

Tryck kort på knappen ***A*** för att aktivera/avaktivera standby-skärmen.

Alla **andra** åtgärder återaktiverar skärmen tillfälligt.

Pekskärm

Kort tryckning:

– val av alternativ,

– utförande av alternativ (skärmen för medialäsning)

Med en tryckning på knappen framåt går du vidare till nästa rubrik.

Lång tryckning:

– minneslagring av ett element (radioskärmen),

Med en lång tryckning på den förprogrammerade siffran sparas den aktuella radiostationen.

– Snabbvisning,

Med långa tryckningar på knappen för visning nedåt startar en visning (per sida).

– Snabbspolning framåt/bakåt (skärmen för mediieläsning).

Med långa tryckningar på knappen spola fram/bak spolas läsningen framåt/bakåt.

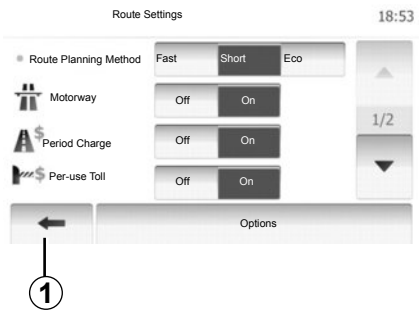

Gå tillbaka till menyn «Hem»

Systemet återgår till menyn «Hem» direkt när du håller inne ***1*** oavsett var du befinner dig i systemet.

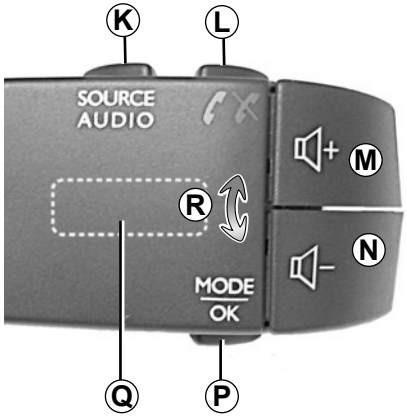

Använda reglagen under ratten

Tryck på knappen ***P*** för att byta läge för sökning efter radiostation.

Vrid på den bakre ratten ***Q*** för att ändra station (rörelse ***R***)

Tryck på ***K*** för att ändra ljudkälla (AUX, AM, FM).

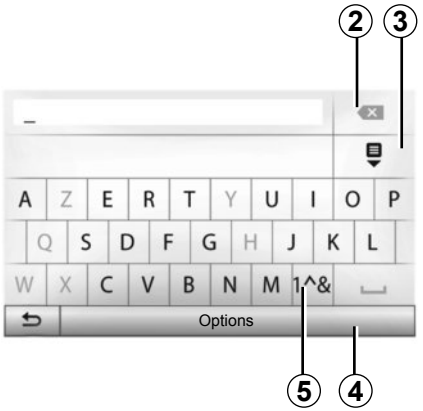

Använd den alfanumeriska knappsatsen

Under inmatningen av en rubrik med hjälp av den alfanumeriska knappsatsen, väljer du varje bokstav med hjälp av knappsatsen.

Under inmatningen av en bokstav, minskar systemet briljansen på vissa bokstäver för att underlätta operationen.

Välj ***2*** för att ändra ditt val.

Välj ***3*** för att visa listan med resultat.

Välj ***4*** för att ändra inställningarna för knappsatsen.

Välj ***5*** för att använda siffror och symboler.

VOLYM

Volym

Justera ljudvolymen för att lyssna på olika meddelanden, signaler och telefonkommunikation:

– genom att vrida eller trycka på ***B***

– eller på ***M***/***N***.

Den radiokälla som du lyssnar på avbryts vid mottagande av trafikinformation ”TA”, nyheter eller varningsmeddelanden.

Ställ in volymen på ett läge där du fortfarande hör de omgivande ljuden.

Avstängning av ljudet

Tryck kort på ***L*** eller samtidigt på ***M*** och ***N*** på reglaget under ratten. Meddelandet ”MUTE” visas i teckenfönstret.

Om du vill lyssna på aktuell ljudkälla igen trycker du kort en gång till på ***L*** eller samtidigt på ***M*** och ***N***.

Den här funktionen avaktiveras automatiskt om du rör volymreglaget, och när det sänds trafikinformation eller nyhetsrapporter.

Anpassning av ljudvolymen i förhållande till hastigheten

När den här funktionen är aktiverad ändras ljudvolymen och navigationen efter bilens hastighet.

För att aktivera den här funktionen, se kapitlet ”Anpassning av volymen i förhållande till hastigheten” i kapitlet ”Radioinställningar”.

LYSSNA PÅ RADION (1/3)

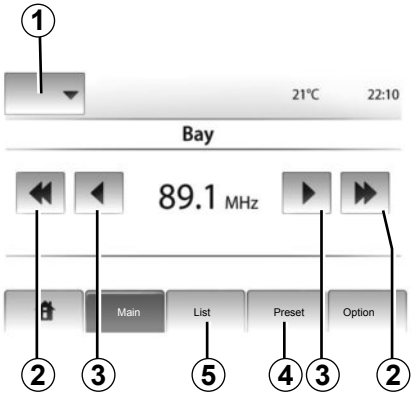

Val av frekvensområde

Tryck på ***1***.
Välj önskat frekvensområde (AM eller FM) genom att trycka på det.

Val av radiostation

Du kan välja en radiostation på flera olika sätt.

Efter det att du har valt frekvensområde väljer du läge genom att trycka på ***4*** eller ***5***.

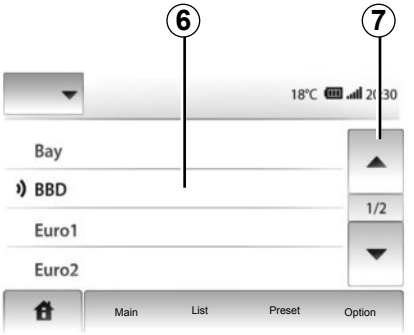

Läge ”List”

Välj läget ”List” genom att trycka på ***5***.
I det här funktionsläget kan du enkelt leta efter en station i en lista som är upprättad i alfabetisk ordning (endast FM).

Det är möjligt att lyssna på upp till 50 tillgängliga radiostationer.

Välj station genom att trycka på zonen ***6***.

Tryck på ***7*** för att visa alla stationer.

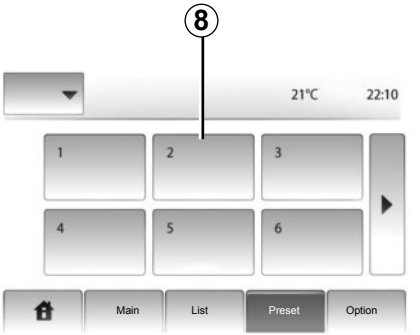

Namnen på radiostationer vars frekvens inte används av systemet RDS visas inte på skärmen. Endast deras frekvens visas och klassificeras i slutet av listan.

Läge ”Förinställning”

Välj läget ”Förinställning” genom att trycka på ***4***.

I det här läget kan du gå till de stationer som du har sparat tidigare (mer information finns i avsnittet ”Lagra en station” i det här avsnittet).
Tryck på zonen ***8*** för att välja sparade stationer.

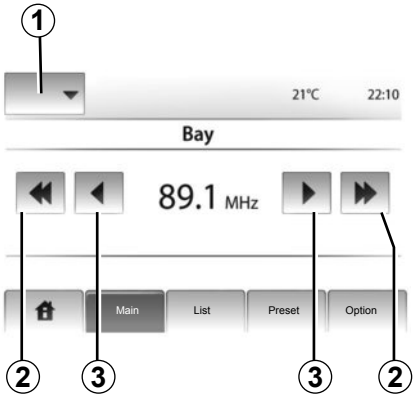

Läge ”Main”

I det här läget kan du söka manuellt efter radiostationer genom att söka av det valda frekvensområdet.

Justera frekvensområdet i längdled genom att trycka upprepade gånger på ***3***.

Tryck kort på ***2*** för att starta den automatiska sökningen av radiostationer.

Upprepa operationen igen vid varje stopp av sökningen vid behov.

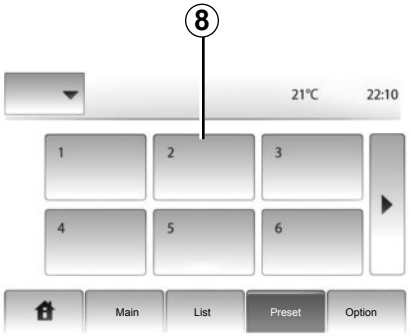

Du kan också flytta ***Q***-hjulet på reglaget under ratten för att starta en automatisk sökning efter stationer.

Minneslagring av en radiostation

Välj en radiostation genom att använda något av de sätt som beskrivits tidigare.

Tryck på och håll ner en av knapparna i zonen ***8***.

Du kan minneslagra upp till 12 stationer per frekvensområde.

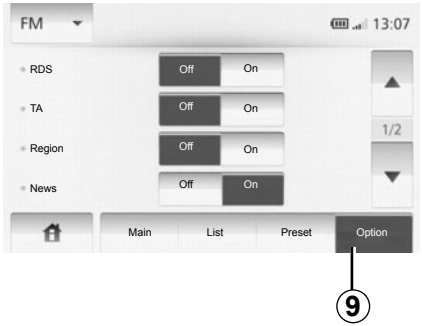

Radioreglage

Visa menyn för inställningar genom att trycka på ***9***. Du kan aktivera eller inaktivera funktionerna genom att trycka på ”On” eller ”Off” (inställningsmenyn varierar beroende på frekvensområdet).

Följande funktioner är tillgängliga:

– ”RDS”;
– ”TA”;
– ”Region”;
– ”Nyheter”;
– ”AM”;
– ”Uppdatera lista”.

LYSSNA PÅ RADION (3/3)

”RDS”

Vissa FM-radiostationer sänder textinformation relaterad till programmet som sänds (t.ex. låtens titel).

ANM.: Denna information är endast tillgänglig för vissa radiostationer.

”TA”

När den här funktionen är aktiverad kan multimediasystemet automatiskt söka efter och återge trafikinformation som sänds ut av vissa FM-radiostationer.

Anm.: den automatiska trafikinformationssändningen inaktiveras när multimediasystemet är inställt på AM-bandet.

När funktionen är aktiverad väljer du station för informationen och sedan väljer du om du vill lyssna på en annan ljudkälla.

Trafikinformationen har prioritet och tas emot och återges automatiskt oavsett ljudkälla.

För att aktivera eller avaktivera den här funktionen, se avsnittet ”Inställningar av radion” i det här kapitlet.

”Region”

Frekvensen för en radiostation i ”FM”-bandet kan ändras beroende på det geografiska området.

Aktivera funktionen ”Region” om du vill fortsätta lyssna på samma radiostation när byter region. Då följer multimediesystemet automatisk frekvensförändringarna. Om station försvinner söker multimediesystemet automatiskt efter en annan station med liknande innehåll.

Anm.: det här är endast möjligt för vissa radiostationer.

Ibland kan dåliga mottagningsförhållanden orsaka oavsiktliga och oönskade frekvensändringar. Avaktivera följdaktligen den här fuktionen.

För att aktivera eller avaktivera den här funktionen, se avsnittet ”Inställningar av radion” i det här kapitlet.

”Nyheter”

När den här funktionen är aktiverad kan du automatiskt lyssna på information så snart den sänds från vissa FM-radiostationer.

Om du väljer andra källor, kan sändningar av typen av valt program välja att avbryta läsningen av andra källor.

För att aktivera eller avaktivera den här funktionen, se avsnittet ”Inställningar av radion” i det här kapitlet.

”AM”

Du kan aktivera eller inaktivera AM-bandet. För att aktivera eller avaktivera den här funktionen, se avsnittet ”Inställningar av radion” i det här kapitlet.

”Uppdatera lista”

Om du vill uppdatera listan över stationer och få in de senaste trycker du på ”Start” (endast FM).

EXTERNA LJUDKÄLLOR (AUX) (1/3)

Multimediasystemet har två ingångar för externa ljudkällor (MP3-spelare, bärbar spelare, USB-enhet, telefon osv.).
För att hitta rätt ingång, se kapitlet ”Presentation av kontroller”.

Användningsprinciper

Anslutning

Det finns två typer av anslutning:

– ett USB-uttag,
– ett jack-uttag.

Anslut din spelare, beroende på vilken typ av spelare som du har.
När anslutning i ett USB- eller jack-uttag är slutförd, upptäcker systemet automatiskt ljudkällan.

ANM.: USB-minnet som används måste vara formaterat till FAT32-format eller ha en maximal kapacitet på 32Gb.

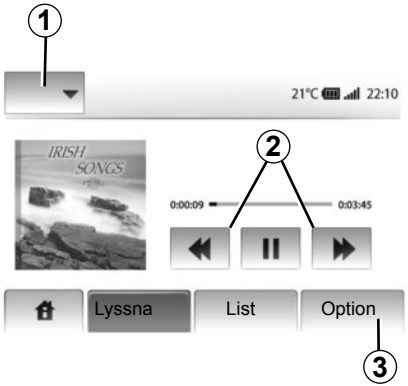

Välj en extra ljudenhet

I navigeringsläget eller medan du lyssnar på radio, väljer du din extra ljudkälla genom att trycka på knappen ”Hem” eller ”MEDIA”.
Multimediasystemet spelar upp det spår som spelades senast.

Anm.: en ändring av den externa ljudkällan som utförs när multimediasystemet är inaktivt upptäcks inte automatiskt.

Tryck på ***1*** för att ändra den externa ljudkällan. En lista över tillgängliga ingångskällor visas omedelbart:

– USB: USB-minne, MP3-läsare, telefon (beroende på telefon) osv.
– iPod®: enhet med inbyggd iPod®.
– BT : apparater Bluetooth®,
– AUX : jack-uttag 3,5 mm.

Ljudformat

Formaten för externa ljudkällor kan vara MP3 och WMA.

Snabbspolning

Du kan spola snabbt framåt eller bakåt genom att trycka på och hålla in ***2***.
Uppspelningen blir normal igen när du släpper knappen.

Handskas med den bärbara ljudenheten endast när det är lämpligt med hänsyn till trafiksituationen.

Låt den bärbara ljudenheten ligga i det stängda handskfacket medan du kör (annars kan de slungas iväg som en projektil vid en eventuell krock).

EXTERNA LJUDKÄLLOR (AUX) (2/3)

”REPETERA”

Med den här funktionen upprepar du ett eller alla spår. Den finns i läget ”BT” och ”USB”. Tryck på ***3*** och sedan på ”Off”, ”Spår” eller ”All”.

”Slumpmässig uppspelning”

Med den här funktionen spelar du upp alla spår i slumpmässig ordning. Den finns i läget ”BT” och ”USB”. Tryck på ***3*** och sedan ”Aktivera”, ”Off” eller ”Mapp”.

Aux-ingång: USB-uttag, Bluetooth®

Anslutning: USB och digital bärbar ljudenhet

Anslut din bärbara ljudenhet till USB-ingången på ljudenheten.

När USB-uttaget för den digitala bärbara ljudenheten är ansluten, visas menyn ”USB”.

Anm.: vissa typer av bärbara digitalspelare går inte att ansluta till multimediasystemet.

Laddning med USB-porten

När ljudspelarens USB-uttag är anslutet till multimediasystemets USB-port kan du ladda batteriet eller hålla det laddat under tiden enheten används.

Anm.: Vissa enheter laddar inte batteriet eller håller inte batteriet laddat under tiden de är anslutna till multimediesystemets USB-port.

Anslutning: iPod®

Anslut kontakten till din iPod® till USB-ingången i multimediasystemet. När USB-uttaget för din iPod® är ansluten, visas menyn ”iPod”.

Användning

Välj ”iPod” i listan ***1*** och tryck sedan på önskad läsningslista eller önskat spår på skärmen för multimediasystemet.

Du kan välja alla spår på din ”iPod” direkt från skärmen till multimediasystemet.

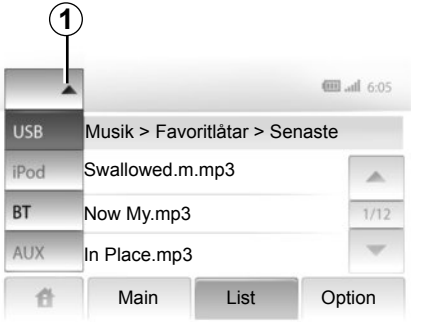

Anm.: när din ”iPod” är ansluten kan du inte längre styra den direkt. Du måste använda knapparna på multimediesystemets frontpanel.

ANM.: använd iPod®-kabeln för exklusiv användning av iPod® vid anslutning av iPod® via USB-uttaget.

EXTERNA LJUDKÄLLOR (AUX) (3/3)

Anslutning: Bluetooth®

Se kapitlet ”Ansluta/koppla från apparater Bluetooth®”.
När Bluetooth®-enheten är ansluten visas "BT"-menyn i listrutan ***1***.

Användning

Beroende på typ av ljudenhet, välj en mapp (MP3-spelare, USB-enhet) eller en lista för inläsning (bärbar digital spelare).

Anm.: När den bärbara digitala ljudenheten är ansluten går det inte längre att styra den direkt. Du måste använda knapparna på multimediesystemets frontpanel.

Välja en låt

För att välja en låt i en mapp, trycker du på ”List”.

För att gå till föregående nivå i någon förgrening av menyn, trycker du på ***4***.
Som standard, klassas album i alfabetisk ordning.

ANM.: Om du ansluter en USB-enhet, är alla mappar på samma nivå i menysystemet.

Beroende på typ av digital spelare, kan du söka stegvis per mapp och per fil.

ANM.: använd helst en USB-anslutning för en lättare sökning av din musik.

Aux-ingång: Jack-uttag

Anslutning

Anslut aux-uttaget från den bärbara ljudenheten till aux-ingången i multimediasystemet.

Användning

Namnet på artisten eller låten visas inte på multimediesystemets skärm.

Anm.: Det går inte att välja ett spår direkt via multimediesystemet.

För att välja ett spår måste du ställa in det direkt i din ljudanläggning med bilen parkerad.

Ljudkvaliteten som kommer från den analogiska ingången (AUX) är i normala fall lägre än ljudkvaliteten på de digitala ingångarna (USB, Bluetooth®).

JUSTERA LJUDET

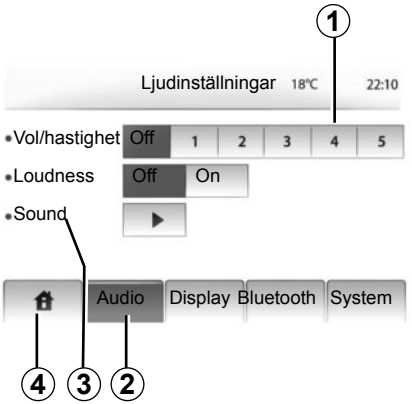

Gå till menyn för inställningar genom att trycka på ”Hem” > ”INSTÄLLNING”. Tryck på ***2***.

Du kan även lämna menyn genom att trycka på ***4***.

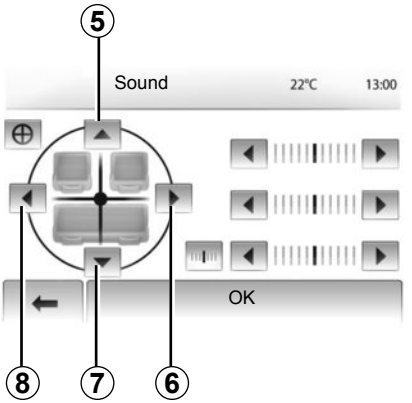

Ljudvolym i förhållande till hastigheten (Vol/hastighet)

När hastigheten på ditt fordon passerar 40 km/h, höjs volymen jämfört med den ursprungliga volymen.

Ställ in förhållandet volym/hastighet genom att trycka i zonen ***1***.

Volym

Tryck på ”På” eller ”Av” för att aktivera eller avaktivera volymfunktionen.

Ljud

Gå till menyn för inställningar genom att trycka på ***3***.

Fördelning höger/vänster och fram/bak

Tryck på ***6*** eller ***8*** för att reglera ljudbalans vänster/höger.

Tryck på ***5*** eller ***7*** för att reglera ljudbalansen fram/bak.

Efter att du har reglerat ljudbalansen, trycker du på ”OK”.

Låg, medel, hög

Tryck på pilen vänster eller höger för att reglera låg, medel och hög.

När regleringen är klar, trycker du på ”OK”.

Navigeringssystemet

Navigeringssystemet avgör din position och guidar dig med hjälp av information:
– från GPS-mottagaren;
– från den digitala kartan.

GPS-mottagaren

Navigeringssystemet använder GPS-satelliter (Global Positioning System) i bana runt jorden.
GPS-mottagaren tar emot signaler från flera satelliter. Systemet använder signalerna för att lokalisera bilen.

ANM.: om bilen har förflyttats en längre sträcka utan att köras (färja, järnväg etc.) kan det ta flera minuter innan systemet återgår till normal funktion.

Den digitala kartan

Den digitala kartan innehåller vägkartor och stadskartor som systemet behöver.

USB-enhet ”Karta”

För att installera den senaste versionen, sätt i USB-enheten i en dator som är ansluten till internet Se kapitlet ”Uppdatering av karta”.

ANM.: USB-enheten medföljer inte systemet.

Använd helst den senaste utgåvan.

Sätta i USB-nyckel

Sätt i USB-nyckeln i USB-uttaget ***C*** på systemet.

LÄSA EN KARTA (1/3)

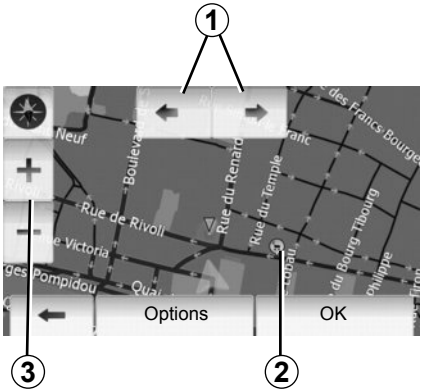

Visa kartan

För att visa kartan runt bilen, tryck på ”Hem” > ”Show map”.

Vidrör kartskärmbilden.

För att förflytta dig på navigeringskartan, dra den i önskad riktning på skärmen.

Tryck på ***3*** för att ändra skalan.

Vänd kartan genom att trycka på ***1***.

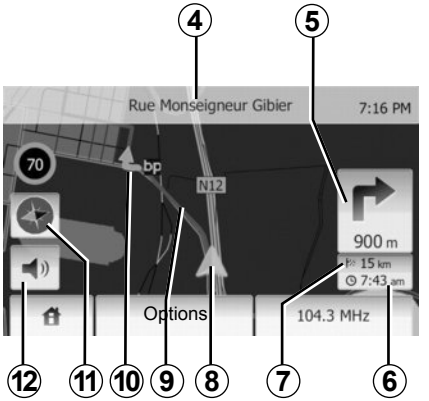

Teckenförklaring till kartan

4 Namn på nästa huvudväg eller information om nästa vägvisningsskylt, i förekommande fall.

5 Avstånd och anvisningar till nästa riktningsändring.

6 Uppskattad ankomsttid.

7 Avstånd som återstår till destinationen.

8 Bilens position på navigeringskartan.

9 Resväg som kalkyleras av navigeringssystemet.

10 Anger riktningsändringen.

11 Läge 2D/3D.

12 Aktivera/avaktivera röstguidningen.

GPS-position

Med den här funktionen känner du igen den geografiska platsen för det valda området (adress/longitud/latitud).

Vidrör den önskade platsen på skärmen. Tryck på ”Options” och sedan på ”News” för att hitta den exakta placeringen av den valda platsen.

Läge 2D/3D

Tryck på ***11*** för att växla mellan 2D- och 3D-vyerna på kartan.

Kartsymboler

Navigeringssystemet använder symbolerna ***2*** för att visa intressepunkterna (IP). Se avsnittet ”Visa intressepunkterna” i kapitlet ”Inställningar av kartan”.

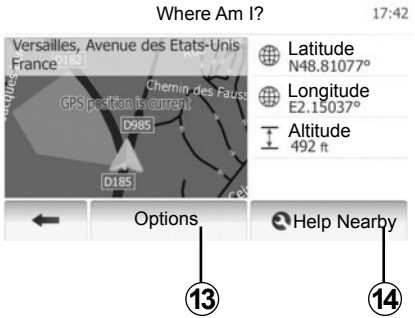

Var befinner jag mig?

Med den här funktionen kan du kontrollera informationen om den aktuella positionen och söka en IP (intressepunkt) i närheten. Den fungerar när GPS:en är kopplad.

Tryck på ”Options” på kartans skärm och sedan på ”Where Am I?”.

Den här skärmen visar följande information:

– Latitud,

– longitud,

– Höjd;

– Gatunummer;

– aktuell adress.

Information om landet

Tryck på ***13*** och sedan på ”Country Info”.

Detta alternativ gör att du kan se landinformation i enlighet med din aktuella position.

Den här skärmen visar följande information:

– Hastighetsgränser
Hastighetsgränserna för motortrafikleder visas. Enheten som visas beror på de aktiva regionala parametrarna. Om ingen data finns visas ”--” istället för tabellen och siffran.

– Landsnummer:

– Larmnummer;

– Gällande lagliga restriktioner i landet:

  – Maximal alkoholhalt i blodet;

  – Obligatorisk säkerhetsväst;

  – Obligatorisk brandsläckare;

  – Strålkastarna ska alltid vara tända;

  – Extra glödlampor är obligatoriska;

  – Obligatorisk nödväska;

  – Obligatorisk varningstriangel;

  – Hjälm är obligatorisk för motorcyklister;

  – Snökedjor krävs under vintern;

  – Snökedjor rekommenderas under vintern;

  – Vinterdäck krävs under vintern;

  – Vinterdäck rekommenderas under vintern.

LÄSA EN KARTA (3/3)

Nödhjälp

Med den här funktionen kan du söka hjälp i närheten av din aktuella position.

Tryck på ***14*** för att öppna en ny snabbsökningsskärm.

Information på den här skärmen:
– Bilverkstad;
– Nummer till läkartjänster och nödnummer;
– Polisstationer;
– Bensinstationer.

För att söka en destination från den här skärmen, se kapitlet ”Mata in en destination” och information om punkten ”Välja en intressepunkt (IP)”.

MATA IN EN DESTINATION (1/6)

Destinationsmeny

Tryck på ”Home” > ”NAVI” > ”Destination” för att komma åt destinationsmenyn.

Destinationsmenyn föreslår olika metoder för att ange en destination:

– ange en adress (komplett eller delvis);
– välja en adress bland ”Intressepunkter” (IP),
– välja en destination bland föregående destinationer;
– välja en adress bland favoritdestinationer;
– välja en destination på kartan;
– välja en latitud och en longitud.

Mata in en adress

Tryck på ***1***

Under denna rubrik kan du mata in hela eller delar av adressen: land, stad, gata och gatunummer.

ANM.: endast adresser som systemet känner igen i den digitala kartan kan anges.

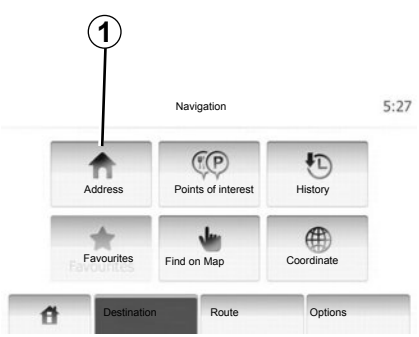

Under den första användningen:
– Tryck på ”Country”.
– Tryck på knappen på knappsatsen för att mata in namnet på önskat land.
  Under inmatningen av adressen tar systemet bort briljansen på vissa bokstäver för att underlätta inmatningen.
  Systemet kan föreslå flera listor över länder om du trycker på ***2***. Välj önskat land i listorna.
– Fortsätt på samma sätt för ”stad/förort”, ”Street”, ”Intersecting Street” och ”gatunummer”.

ANM.: ”Intersecting Street” och ”gatunummer” kan aktiveras efter att ”Street” valts.

ANM.: vid inmatningen av gatan är det inte nödvändigt att ange typen av väg (gata, aveny, boulevard osv.).

ANM.: systemet sparar de senast inmatade adresserna i minnet. Efter att du angett en destination efter adress kommer föregående adress att anges nästa gång.

MATA IN EN DESTINATION (2/6)

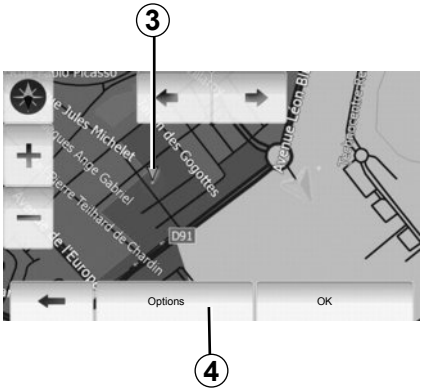

Välja intressepunkter (IP)

Du kan välja din destination från intressepunkterna.
Du kan hitta en plats på olika sätt:
– Med snabbsökningsfunktionen kan du snabbt hitta en plats i närheten med dess namn.
– Med den förbestämda sökningsfunktionen kan du enkelt hitta typer av platser som du ofta sökt med några tryck på skärmen.
– Du kan söka en plats efter kategori.

Snabbsökning av intressepunkter

Snabbsökningsfunktionen gör att du snabbt kan hitta en plats.

Tryck på en plats på kartan för att söka intressepunkterna. Punkten ***3*** visas.

Tryck på ***4*** och sedan på ”Points of interest around cursor” för att visa listan över punkterna med namn och avstånd från punkten ***3***.

Söka intressepunkter med hjälp av förprogrammerade kategorier.

Den förprogrammerade sökfunktionen gör att du snabbt kan hitta de typer av platser som oftast valts.

Tryck på ”Hem” > ”NAVI” > ”Destination” > ”Points of interest” för att komma åt de förprogrammerade kategorierna.

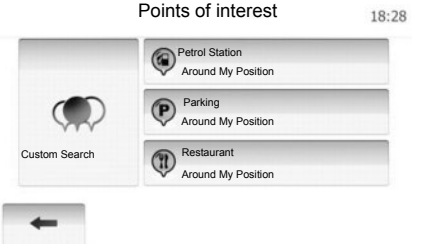

Kategorier (bensinstation/parkering/restaurang)
– Om det finns en aktiv resväg, söks ”Petrol Station” och ”Restaurant” längs resvägen och ”Parking” söks runt omkring destinationen.
– Om ingen resväg är aktiv (ingen destination har valts) söks de här punkterna runt den aktuella positionen.
– Om den aktuella positionen inte är tillgänglig längre (ingen GPS-signal) söks de här punkterna runt den sist kända positionen.

MATA IN EN DESTINATION (3/6)

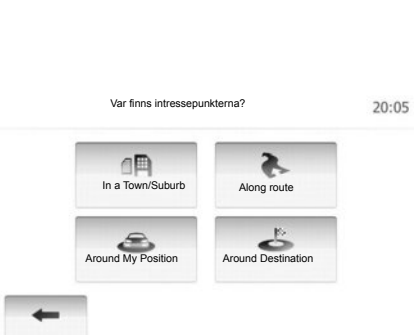

Sökning av intressepunkter per kategori

Du kan söka intressepunkterna efter deras kategorier och underkategorier.

Tryck på ”Hem” > ”NAVI” > ”Destination” > ”Points of interest” > ”Custom Search”.

Välj området i vilket platsen ska sökas:

– Tryck på ”In a Town/Suburb” för att söka en plats i en vald stad/förort (listan över resultat kommer att klassificeras enligt avståndet från centrum i staden som valts).

– Tryck på ”Along route” för att söka längs den aktiva resvägen och inte runt en viss punkt. Det är bra om du vill köra en etapp med endast en minimal omväg, t.ex. om du söker nästa bensinstationer eller restauranger i närheten (listan över resultaten klassificeras beroende på omvägens längd).

– Tryck på ”Around My Position” för att göra en sökning runt den aktuella positionen eller runt den senast kända positionen om den aktuella inte är tillgänglig (listan över resultaten klassificeras beroende på avståndet från den här positionen).

– Tryck på ”Around Destination” för att söka ett område runt den aktiva resvägens destination (listan över resultaten klassificeras beroende på avståndet från destinationen).

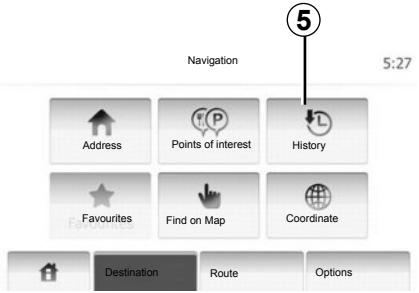

Välj en destination bland de föregående destinationerna

Med denna funktion kan du hitta en destination som du definierat tidigare. Tryck på ***5***.

MATA IN EN DESTINATION (4/6)

Välj en adress i favoritdestinationerna

Du kan hitta destinationen i favoritdestinationerna. För att använda den här funktionen på ett effektivare sätt rekommenderar vi att du från början sparar destinationerna som du ofta åker till.

Spara först och främst favoritdestinationerna genom att söka adressen. Se kapitlet ”Hantera favoritdestinationer”.

Tryck på ”Home” > ”NAVI” > ”Destination” > ”Favourites” för att visa listan över favoritdestinationerna.

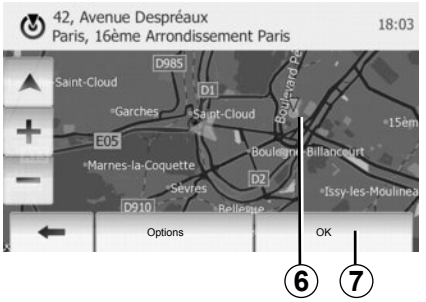

Välj en destination på kartan

Med denna funktion kan du söka en destination genom att rulla fram kartan.

Tryck på ”Home” > ”NAVI” > ”Destination” > ”Find on Map” för att välja destinationen på kartan.

Tryck på platsen på kartan som du vill välja som destination. Punkten ***6*** visas.

Tryck på ***7*** för att välja punkten ***6*** som destination.

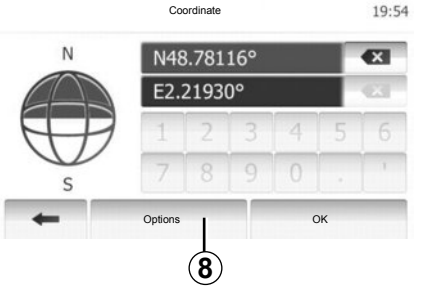

Mata in destinationens koordinater.

Det gör att du kan söka en destination genom att mata in koordinaterna.

Tryck på ”Home” > ”NAVI” > ”Destination” > ”Coordinate”.

Du kan ange värdena för latitud och longitud i ett av följande format: decimalgrader; decimalgrader och minuter; eller decimalgrader, minuter och sekunder.

Tryck på ***8*** och sedan på UTM för att mata in koordinaterna i UTM-formatet.

MATA IN EN DESTINATION (5/6)

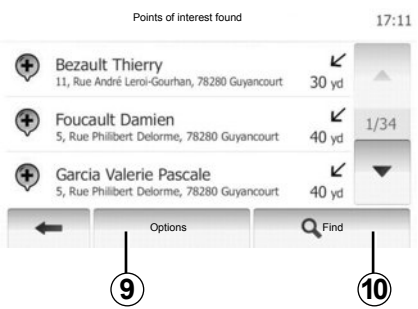

Sortera listan

Sökresultaten för en destination efter intressepunkt, historik och favoriter kan sorteras efter namn och avstånd. Om det finns en aktiv resväg kan resultaten sorteras efter omväg. Du kan även visa dem på kartan. Tryck på ***9***.

Hitta en destination efter namnet

Du kan välja en destination efter intressepunkt, historik och favoriter och du kan söka en destination i listan med namnet. Tryck på ***10*** och ange namnet med knappsatsen.

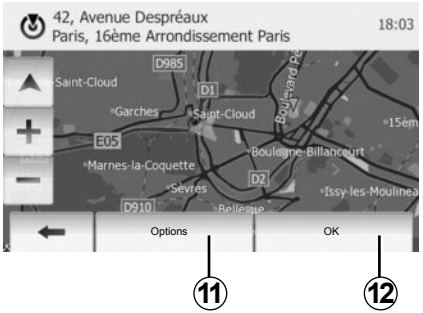

Godkänna destinationen

Flera val är möjliga innan du bekräftar en destination:

– OK,

– Lägga till i favoritdestinationer,

– Info,

– Tillbaka till bilen.

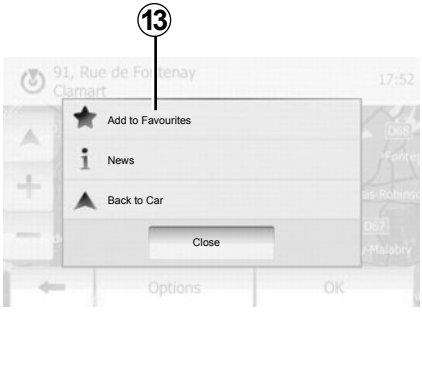

OK

– Om det inte finns en aktiv resväg (ingen destination har valts), tryck på ***12*** för att bekräfta destinationen som en ny resväg.

– Om det finns en aktiv resväg kan du välja destinationen som en ny resväg eller väg. Tryck på ***12*** och sedan på ”New Route” eller ”Waypoint”.

Lägga till i favoritdestinationer

Tryck på ***11*** och sedan på ***13*** för att registrera den valda destinationen i favoritdestinationerna.

MATA IN EN DESTINATION (6/6)

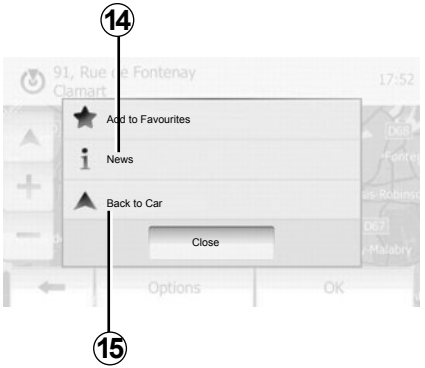

Info

Med den här rubriken kan du konsultera adressen, latituden, longituden och telefonnumret (endast aktiv efter att en IP valts). Tryck på ***14***.

Tillbaka till bilen

Tryck på ***15*** för att återvända till bilens nuvarande position.

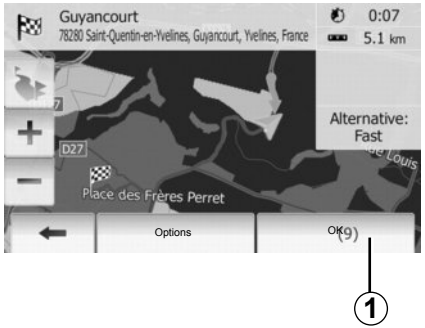

Aktivera guidningen

Tryck på ***1*** eller vänta 10 sekunder efter att en destination angetts. Guidningen startar.

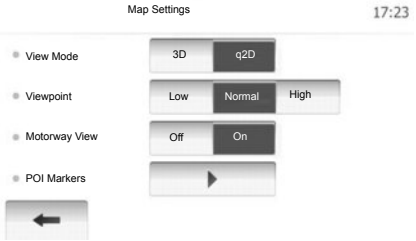

Guidningsskärmar

Systemet föreslår flera val av navigeringskort.

Tryck på ”Hem” > ”Options” > ”Map Settings” och sedan på ”2D” eller ”3D” för att ändra kartvisningen.

Du kan även ändra kartans visning genom att trycka på kartans kompass.

De olika möjligheterna på helskärmsvisningen är:

– 2D;

– 3D.

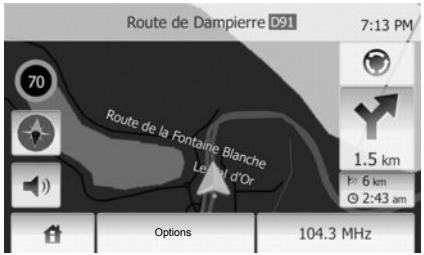

Fullskärmsläge (2D eller 3D)

Med det här läget kan du välja om du vill visa navigeringskartan över hela skärmen.

Information om ankomsttid och återstående avstånd fram till din destination visas nere till höger på kartan.

Indikationen av nästa riktningsbyte sitter till höger på kartan.

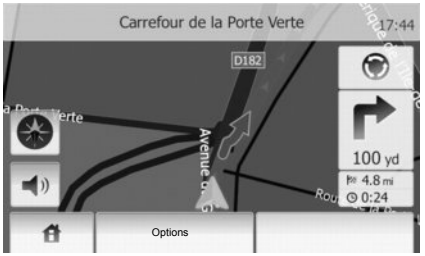

Korsningskarta

Under en guidning, före en ändring av riktningen, zoomar systemet automatiskt in på korsningen.

Systemet går automatiskt till den normala skalan efter att korsningen körts igenom.

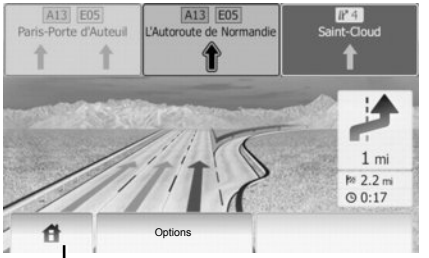

Vy över motorvägskorsningar

Under guidningen och innan du kommer fram till motorvägskorsningen, visar systemet en 3-dimensionell vy av korsningen.

ANM.: för vissa korsningar visas endast en guidningspil.
Systemet går tillbaka till det normala läget efter att du kört igenom korsningen.

Ändra språk på röstguidningen

Tryck på ***2*** och sedan på ”NAVI” > ”Options” > ”Voice Settings” för att ändra guidningsspråket.

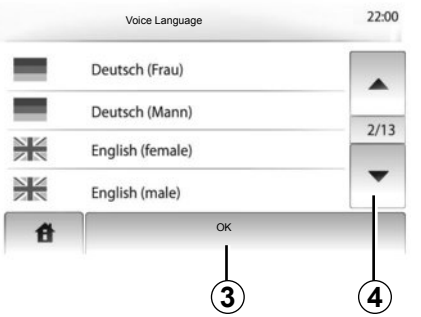

Bläddra fram språklistan genom att trycka på ***4***. Tryck på önskat språk och sedan på ***3*** för att bekräfta.

Lyssna på radion under röstguidningen

Om du lyssnar på en radiostation när röstguidningen aktiveras, avbryter systemet ljudet från radion innan varje riktningsändring.

Systemet sätter automatiskt på ljudet från radion efter att korsningen körts igenom.

Beskrivning av vägsträckan

Med denna funktion kan du se vägsträckan.

Välj ”Hem” > ”NAVI” > ”Route” efter att destinationen matats in.

Sex alternativ föreslås:

– « Edit Route »,
– « Undvikanden »,
– « Overview »,
– « Cancel Route »,
– « Route Alternatives »,
– « Route ».

Vy över resvägen

Tryck på ”Hem” > ”NAVI” > ”Route” > ”Overview” för att få en karta med en vy över den aktiva resvägen.

Följande information kommer att ges:

– namnet och/eller adressen till destinationen;
– sträckans totala varaktighet;
– vägens totala avstånd;

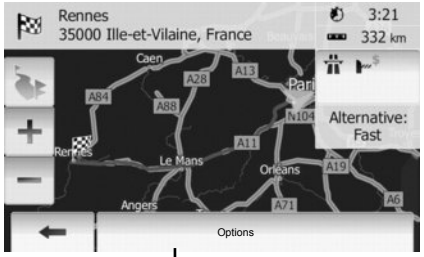

5

– vägens speciella punkter och sektioner (t.ex. vägtullar, betalvägar, motorvägar, osv.),
– alternativa resvägar (t.ex. Short, Fast, Economical).

Tryck på ***5*** för att visa följande alternativ:

– Alternativa resvägar,
– Resväg,
– Resvägsparametrar.

ANM.: för mer information, se nästa sida.

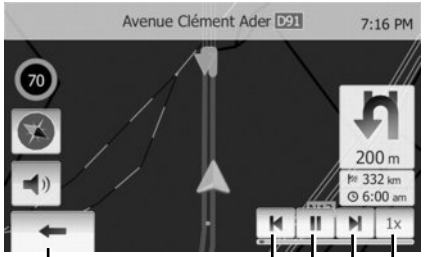

6 7 8 9 10

– Simulera navigeringen

Med denna funktion kan du snabbare visa önskad resväg.
Tryck på ***8*** för att starta eller avbryta simuleringen.
Tryck på ***10*** för att öka simuleringshastigheten.
Du kan när som helst lämna simuleringen av resvägen genom att välja ***6***.
Du kan gå över till föregående/nästa manöver genom att trycka på ***7*** eller ***9***.

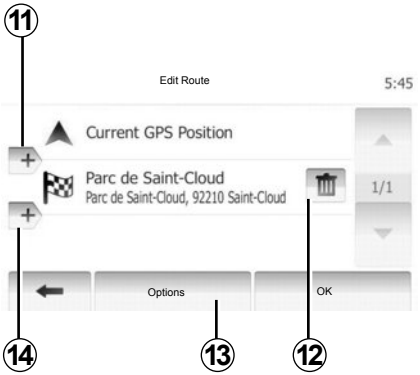

Steg och destination
Tryck på ”Hem” > ”Route” > ”Edit Route” för att ändra resvägen genom att ändra listan över etapperna. Du kan lägga till eller ta bort steg genom att klassificera om listan.
Tryck på ***11*** för att lägga till punkterna och sedan på ***14*** för att lägga till en ny destination. Det finns olika metoder för att ange en destination: se kapitlet ”Ange en destination”.
Om du vill ta bort en destination trycker du på ***12***.
Om du vill klassificera om listan trycker du på ***13***.

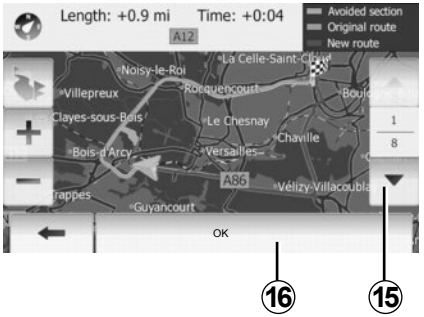

Omvägar
Tryck på ”Hem” > ”Route” > ”Undvikanden” för att göra en omväg. Tryck på en del av listan beroende på önskad omväg.
För att ändra del, tryck på ***15***.
Bekräfta den nya resvägen genom att trycka på ***16***.

Annullera resvägen
Du kan när som helst stoppa guidningen som pågår.
Tryck på ”Hem” > ”Route” > ”Avbryt rutten” för att ta bort den aktiva resvägen.

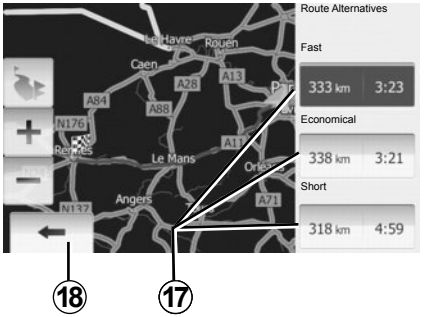

Alternativa resvägar
Under denna rubrik kan du ändra resvägens planeringsmetod.
Det finns tre alternativ med avstånd och tid som gör att du kan ändra resvägens planeringsmetod:
– Snabb,
– Ekonomisk,
– Kort.
Se ”Inställning av resvägen” i kapitlet ”Navigeringsinställning”.
Tryck på ”Hem” > ”Route” > ”Route Alternatives” och sedan på ***17***.
Bekräfta den nya resvägen genom att trycka på ***18***.

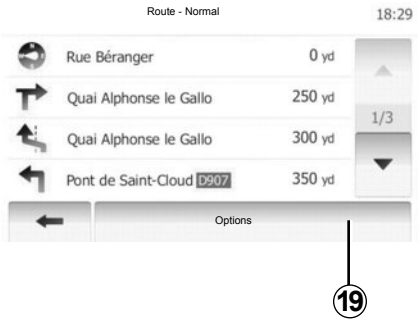

« Route »

Med den här funktionen kan du visa färdplanen.

Flera detaljer om rutten visas:

– pilar för riktningsändring,

– vägnummer,

– avstånd innan en Y-korsning.

Tryck på ***19*** för att sortera resvägens detaljer:

– efter resumé;

Visa endast vägens huvudelement (start, via, destination) och motsvarande avstånd, återstående tid och ankomsttid.

– efter normal beskrivning;

Visa alla manövrar och detaljer på skyltarna, vägarnas nummer, gatunamnen och avståndet. Visa även informationen och varningar som namnen på etappen som angetts av föraren, begränsningarna (tillträde och manöver), ignorerade användaregenskaper, osv.

– efter väglista.

Detaljera resvägen med namn och vägnummer. Visa även deras längd, genomsnittlig riktning och restid. Sträckans element visas inte i det här läget.

« Map Settings »

Under denna rubrik kan du välja resvägens parametrar.

Se ”Resvägens parametrar” i kapitlet ”Navigeringinställning”.

ANM.: resvägsinställningen för typ av väg kan påverka föreslagen resväg.

INSTÄLLNING AV KARTAN

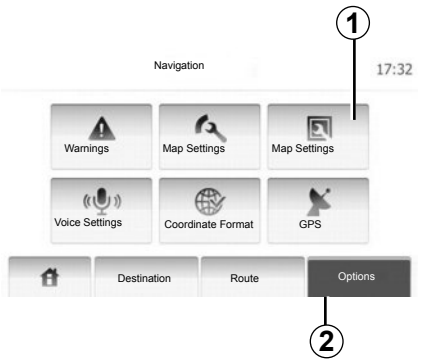

Tryck på ***2*** och sedan på ***1*** för att komma åt menyn för inställning av kartan.

Ställ in visningsläget

Den här funktionen gör att du kan ändra kartans vy mellan en perspektiv 3D och en 2D uppifrån-ner.

Tryck på ”3D” eller ”2D”.

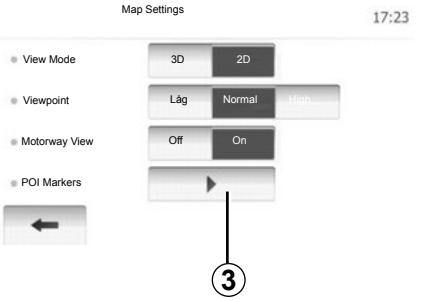

Ställa in projektionen

Med den här funktionen kan du ställa in standardzoomen och lutningen. Det finns tre nivåer.

Tryck på ”Låg”, ”Normal” eller ”HIGH”.

Motorvägsvy

Med den här funktionen kan du aktivera/avaktivera motorvägsvyn.

Tryck på ”On” eller ”Off”.

Visa intressepunkterna

Du välja att visa vissa intressepunkter (på en 100 m-skala) på kartan.

För att direkt komma åt den här funktionen, tryck på ***3*** för att visa intressepunkterna på kartan:

– Logi
– Flygplats
– Bil
– Affärer
– Café eller bar
– ...

Tryck på ”On” eller ”Off” för att visa eller dölja intressepunkterna.

Mata in intressepunktens namn för att öppna listan över underkategorier.

ANM.: I länderna där kartan inte är tillgänglig kan du inaktivera navigeringsfunktionen. Om du vill inaktivera funktionen, trycker du på ”Off” i ”System setting”

HANTERA FAVORITER (1/2)

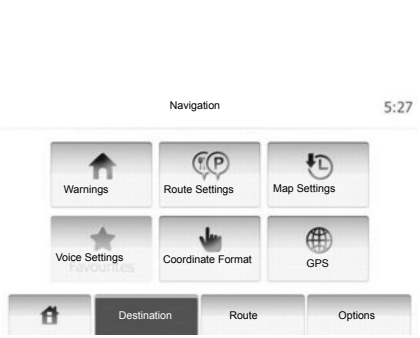

Skapa en post

Tryck på ”Hem > ”Destination” för att komma till menyn för destinationen. Du har flera metoder för att ange en destination:

– Adress: se avsnittet ”Ange en adress” i kapitlet ”Ange en destination”.

– Intressepunkt: se avsnittet ”Välja en intressepunkt (IP)” i kapitlet ”Ange en destination”.

– Adress: se avsnittet ”Ange en adress” i kapitlet ”Ange en destination”.

– Historik: se avsnittet ”Välja en destination bland föregående destinationer” i kapitlet ”Ange en destination”.

– Hitta på kartan: se avsnittet ”Välja en destination på kartan” i kapitlet ”Ange en destination”.

– Koordinater: se avsnittet ”Ange koordinater för en destination” i kapitlet ”Ange en destination”.

Systemet lokaliserar alltid adressen på kartan så snart den är angiven. Tryck på ”Options” och sedan på ”Add to Favourites” för att lägga till en destination i Favoriter.

Innan du registrerar en favoritdestination, kan du ändra dess namn med hjälp av knappsatsen.

HANTERA FAVORITER (2/2)

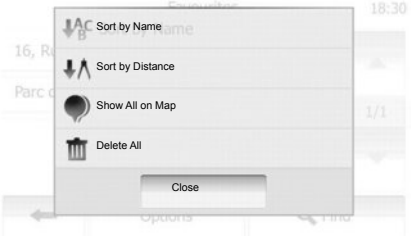

Sortera listan

Du kan sortera listan över favoritdestinationer efter namn eller avstånd eller visa alla på kartan. Tryck på ”Options”.

Ta bort favoritdestinationer

Tryck på den favoritdestination som du vill ta bort. Tryck på ”Options”, ”Delete favourite” och bekräfta genom att trycka på ”Delete”.

För att radera alla favoritdestinationer, trycker du på ”Options” och sedan på ”Ta bort alla”. Bekräfta genom att trycka på ”Ta bort alla”.

Söka efter en favoritdestination

Med den här funktionen kan du söka efter en favoritdestination i listan utifrån des registrerade namn.

Tryck på ”Find” och registrera namnet på favoritdestinationen med hjälp av knappsatsen.

NAVIGERINGSREGLAGE (1/4)

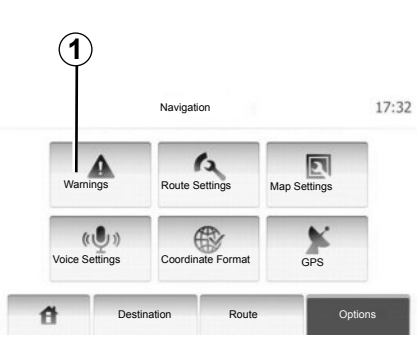

I menyn ”Navigeringsreglage” kan du ändra visningen av kartan eller parametrarna för navigering.

Varningar

Med denna rubrik kan du konfigurera varningarna. Gå till menyn för varningsinställningar genom att trycka på ***1***.

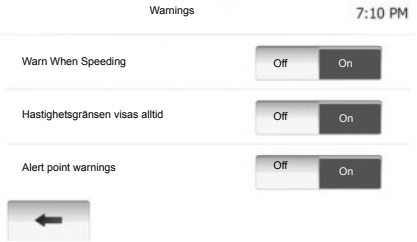

Varning vid överskriden hastighet

Kartorna kan innehålla information om hastighetsbegränsningar eller hinder på vägen. Systemet kan varna dig om du passerar den aktuella hastighetsgränsen. Denna information är kan vara otillgänglig för din region eller kanske inte är helt korrekt angiven för alla vägar på kartan.

Följande varningstyper är tillgängliga:

– Ljud-varning: Du får en icke-verbal varning när du överskrider hastighetsgränsen.

– Visuell varning: Den aktuella hastighetsgränsen visas på kartan när du överskrider den.

Tryck på ”On” eller ”Off” för att aktivera eller avaktivera varningsfunktionen.

Hastighetsgränsen visas alltid

Du kan alltid ange att hastighetsgränsen allid ska vara synlig. Du kan när som helst aktivera eller avaktivera funktionen via den här meny.

Meddelande om larmpunkt

När förarer passerar en larmpunkt, visas en varningssignal på skärmen. Du kan när som helst aktivera eller avaktivera funktionen via den här meny.

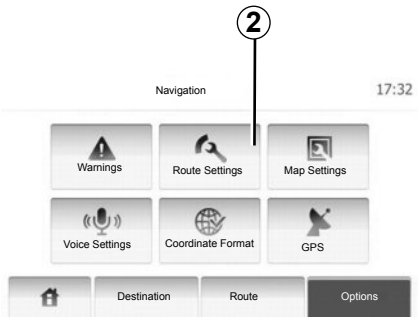

Resvägsparametrar

Med denna funktion kan du bestämma hur resvägarna beräknas
Gå till menyn för inställningar av resvägen genom att trycka på ***2***.

Metod för planering av resvägen

Systemet erbjuder 3 huvudkriterier för beräkning av resvägen:

– Fast: visa en snabb resväg där du vid körning kan hålla den högsta tillåtna hastigheten, eller på nära på, på alla vägar,

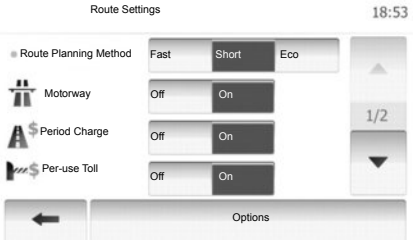

– Short: visar en kort resväg för att minimera reseavståndet,

– Eco: det här läget erbjuder en kompromiss mellan lägena snabb och kort. Det gör det möjligt för dig att tjäna in ett visst avstånd genom att köra lite längre tid. Den beräknade resvägen blir troligen kortare än den snabba lösningen, men inte mycket långsammare.

Motorväg
Du kan vilja undvika motorvägar när du kör en långsam bil eller bogserar en annan bil.

Betalvägar
Välj huruvida du vill tillåta eller inte tillåta vägar där körning under en specifik period kräver köp av ett särskilt tillstånd.

Vägtullar
Tillåten eller ej tillåten användning av vägar med vägtullar

Färjor
Välj huruvida du vill tillåta eller inte tillåta användning av alla typer av färjor, båtar eller tåg.

Landsväg
Tillåten eller ej tillåten användning av landsväg.

NAVIGERINGSREGLARE (3/4)

Kartreglage

Läs mer i kapitlet ”Kartreglage”.

Röstreglage

Med den här funktionen kan du ändra språk för din röstguidning.

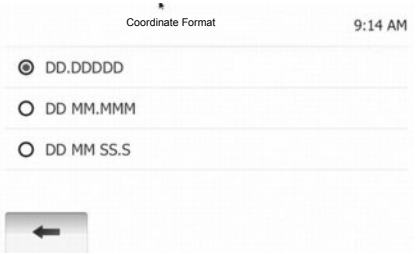

Format för koordinater

Med den här funktionen kan du ändra formatet för koordinater.

Tryck på ***3*** för att ändra format för koordinater.

Systemet erbjuder 3 typer av format.

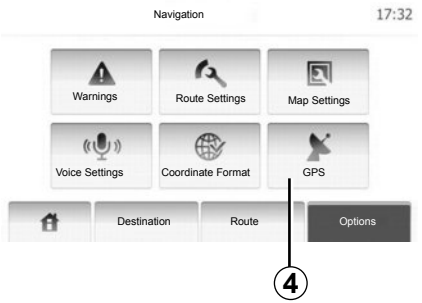

GPS

Med den här funktionen kan du kontrollera statusen för GPS-satelliter.

Tryck på ***4*** för att visa GPS-informationen (skärmen ***A***).

Ⓐ

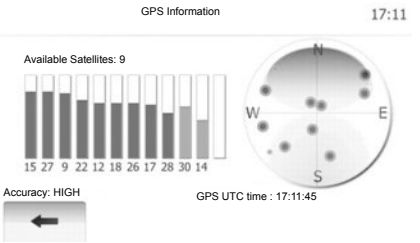

Komma åt menyn Driving eco²

Via huvudmenyn, tryck på ”Fordon” och sedan på ”Driving eco²”.

Med menyn ”Driving eco²” kan du komma åt följande information:

– ”Redovisning av körsträcka”,

– « Guideline ».

”Redovisning av körsträcka”

Med den här menyn kan du visa uppgifter som sparats under din senaste resa:

– « Genomsnittlig förbrukning »;

– « Total bränsleåtgång »;

– « Genomsnittlig hastighet »;

– kilometer som körts utan bränsleförbrukning,

– genomsnittlig prestanda under Ekokörning (zon ***A***);

– indikator för växelbyte (område ***B***);

– föregripande bromsning (zon ***C***).

ANM.: när applikationen är igång, tryck på knappen ”Återställ” på instrumentpanelen för att starta en ny resa.

« Guideline »

Den här menyn utvärderar ditt körsätt och ger dig välanpassade råd för att du ska kunna optimera din bränsleförbrukning.

PARA IHOP, TA BORT BLUETOOTH®-APPARATER (1/2)

Anslutning Bluetooth®

Kontrollera att Bluetooth®-anslutningen är ”On” (aktiverad). För att göra det trycker du på ”Hem” > ”INSTÄLLNING” och väljer «Bluetooth.

Ihopparning av en Bluetooth®-telefon

För att kunna använda handsfree-systemet måste du para ihop din Bluetooth®-telefon med bilens multimediasystem. Kontrollera att Bluetooth® är aktiverad på din telefon och att statusen är inställd på ”synlig”.

När du parar ihop systemet för handsfree-telefoni med telefonen minneslagras telefonen och handsfree-systemet lär sig att känna igen telefonen. Du kan para ihop upp till åtta telefoner, men endast en i taget kan vara ansluten.

Ihopparningen kan utföras antingen via multimediasystemet eller via telefonen. Både ditt multimediasystem och din telefon måste vara påslagna.

Anm.: ingen annan enhet som redan har parats ihop får vara ansluten till handsfree-systemet när du utför ihopparningen.

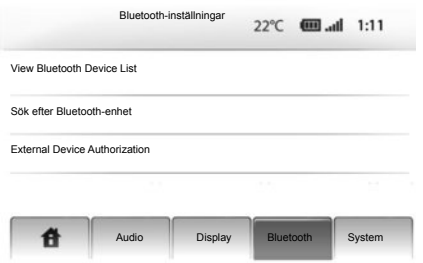

Tryck på ”Sök efter Bluetooth-enhet” eller ”External Device Authorization” på skärmen.

Beroende på märke och modell på din telefon kan handsfree-funktionerna vara delvis eller helt inkompatibla med multimediasystemet.

Parkoppla en Bluetooth®-telefon från multimediesystemet

Gå till multimediasystemets startskärm och tryck på «INSTÄLLNINGAR» och sedan på ”Sök efter Bluetooth-enhet”. Utför proceduren via din telefon i följande ordning:

– Aktivera anslutningen Bluetooth®för din telefon och ställ in statusen på ”synlig”.
– Starta sökningen av de Bluetooth®-telefoner som finns i närheten (se telefonens bruksanvisning).
– Välj din telefon från multimediasystemets lista över hittade enheter.
– Skriv in Bluetooth®-koden som visas på multimediasystemets skärm i din telefon eller godkänn koden som visas i din telefon (beroende på telefon).

Anm.: vissa telefoner kräver ingen inmatning av Bluetooth®-koden.

Telefonen registreras och ansluts automatiskt till bilen. Upprepa de här operationerna om ihopparningen misslyckas.

PARA IHOP, TA BORT APPARATER BLUETOOTH® (2/2)

Para ihop en Bluetooth®-telefon med multimediesystemet från telefonen.

– Aktivera telefonens Bluetooth®-anslutning.
– i multimediesystemet trycker du på ”External Device Authorization”
– Starta en sökning i din telefon efter de Bluetooth®-enheter som finns i närheten (se telefonens bruksanvisning).
– Välj ”MEDIA-NAV” (namnet på mulltimediasystemet) från listan som visas på skärmen i din telefon.

Anm.: om inga telefoner är anslutna, tryck på knappen ***L*** på reglaget under ratten. Två alternativ visas:
– ”Sök efter Bluetooth-enhet”
– ”View Bluetooth Device List”.

Telefonen lagras och ansluts automatiskt till multimediasystemet. Upprepa de här operationerna om ihopparningen misslyckas.

Mer information finns i handboken till din telefon.

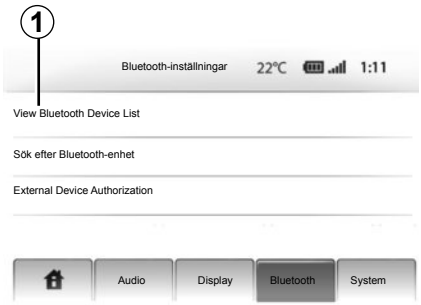

Ta bort en ihopparad Bluetooth®-telefon

Genom att koppla bort en telefon kan du ta bort den från multimediasystemetets minne.

Tryck på ***1***. Tryck på papperskorgsikonen vid namnet på den telefon som ska tas bort från listan. Bekräfta ditt val genom att välja ”OK”.

Du kan även ta bort alla enheter i listan genom att trycka på ”Options”, ”Ta bort alla” och sedan bekräfta ditt val genom att välja ”OK”.

Anslutningen misslyckas

Om anslutningen misslyckas bör du kontrollera att:

– Telefonen är påslagen.
– Telefonen är konfigurerad för att acceptera en förfrågan om automatisk anslutning till multimediasystemet.
– Telefonens batteri är laddat.
– Telefonen har parats ihop med multimediasystemet.
– Bluetooth®-funktionen är aktiverad i telefonen och i multimediasystemet.

Anm.: om du använder handsfree-systemet under en längre tid laddas telefonens batteri ur snabbare.

Syftet med handsfree-systemet är endast att förenkla kommunikationen och minska riskerna. Riskerna elimineras inte helt och hållet. Respektera de lagar och förordningar som gäller i det land där du befinner dig.

ANSLUTA, KOPPLA FRÅN BLUETOOTH®-APPARATER (1/2)

Ansluta en Bluetooth®-apparat

Telefonen måste vara ansluten till systemet för handsfree-telefoni för att du ska få tillgång till alla funktioner.

Ingen telefon kan anslutas till systemet för handsfree-telefoni om den inte först har parats ihop med systemet.

Se avsnittet ”Ihopparning av en telefon” i kapitlet ”Para ihop, ta bort en telefon”.

Anm.: Telefonens Bluetooth®-anslutning måste vara aktiv och inställd på ”synlig”.

Automatisk anslutning

När bilens tändning slås på söker systemet för handsfree-telefoni efter de ihopparade telefoner som finns i närheten.

ANM.: Den telefon som väljs i första hand är den telefon som var ansluten senast.

Sökningen pågår tills en ihopparad telefon har hittats (sökningen kan ta upp till 5 minuter).

ANM.:

– Med påslagen tändning sker anslutningen av din telefon automatiskt. Du kan behöva aktivera automatisk Bluetooth®-anslutning av telefonen på handsfree-utrustningen. Hur du gör det kan du läsa i telefonens instruktionsbok.
– Om du ansluter igen och det finns två telefoner som är ihopparade med systemet inom handsfree-systemets räckvidd har den telefon som senast var ansluten företräde framför den andra, även om telefonen befinner sig utanför bilen och inom systemets räckvidd.

ANM.: om ett samtal pågår vid anslutningen till systemet för handsfree-telefoni, ansluts telefonen automatiskt och samtalet hörs i bilens högtalare.

Av säkerhetsskäl bör du utföra de här åtgärderna när bilen står stilla.

Manuell anslutning (byte av ansluten telefon)

Från huvudmenyn, genomför följande åtgärder:

– tryck på ”Telefon”,
– tryck på ”View Bluetooth Device List”.

Listan över telefoner som redan är ihopparade visas.

– Välj namnet på den telefon du vill ansluta, tryck sedan på ”OK” för att bekräfta valet.

Telefonen är ansluten till multimediasystemet.

Anm.: Om en telefon redan är ansluten byts den befintliga anslutningen ut automatiskt mot en ny telefon om du ändrar telefon i listan över ihopparade telefoner.

ANSLUTA, KOPPLA FRÅN BLUETOOTH®-APPARATER (2/2)

Anslutningen misslyckas

Om anslutningen misslyckas bör du kontrollera att:

– telefonen är påslagen och synlig för andra enheter

– telefonens batteri är laddat

– telefonen har parats ihop med systemet för handsfree-telefoni;

– Bluetooth® är aktivt i telefonen och i multimediasystemet

– telefonen är konfigurerad för att godkänna multimediasystemets anslutningsförfrågan.

ANM.: Om du använder handsfree-systemet under en längre tid laddas telefonens batteri ur snabbare.

Koppla ifrån en telefon

För att koppla bort din telefon kan du:

– koppla ifrån multimediasystemets Bluetooth®-funktion

– inaktivera telefonens Bluetooth®-funktion

– ta bort den ihopparade telefonen via multimediasystemets telefonmeny.

Om du stänger av telefonen kopplas den även ifrån.

Ett meddelande som bekräftar att telefonen har kopplats ifrån visas då i displayen.

ANM.: Om du har ett samtal på gång när telefonen kopplas ifrån överförs samtalet automatiskt till telefonen.

För att inaktivera telefonens Bluetooth® kan du se telefonens bruksanvisning.

Om du vill koppla ifrån och ta bort Bluetooth®-telefonen, se informationen under ”Ta bort en ihopparad Bluetooth®-enhet” i kapitlet ”Para ihop/ta bort Bluetooth®-enheter”.

Syftet med systemet för handsfree-telefoni är endast att förenkla kommunikationen och minska riskerna. Riskerna elimineras inte helt och hållet. Respektera de lagar och förordningar som gäller i det land där du befinner dig.

TELEFONLISTAN

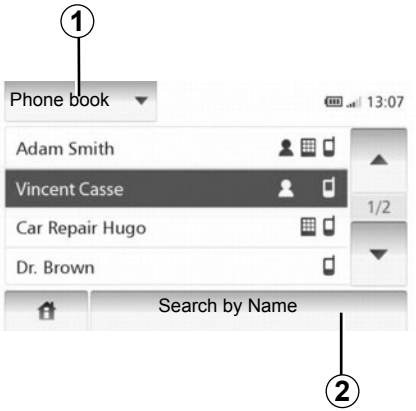

Tryck på ***1*** för att visa listan och sedan på ”Phone Book” för att gå till systemets telefonlista.

Använda telefonlistan

Du kan använda de poster i telefonlistan som registrerats i telefonens minne.

Efter att du har anslutit ditt system och din Bluetooth-telefon® med hjälp av trådlös teknik Bluetooth®, överförs numren i din telefonlista från telefonen till listan i systemet.

ANM.: på vissa telefoner, kan du ombes att bekräfta överföringen av telefonlistan från telefonen.

Ringa ett nummer i telefonlistan

Efter att du har hittat den kontakt som du vill ringa till i telefonlistan, kan du välja numret och ringa samtalet.

Sök efter en kontakt i telefonlistan i alfabetisk ordning

Om det finns många kontakter i listan, kan det vara praktiskt att visa dem i alfabetisk ordning för att underlätta sökningen.

Tryck på ***2*** för att ange namnet på den kontakt som du vill söka efter med hjälp av knappsatsen.

Vi rekommenderar att du stannar när du ska slå in ett nummer eller söka efter en kontakt.

RINGA ELLER TA EMOT ETT SAMTAL (1/2)

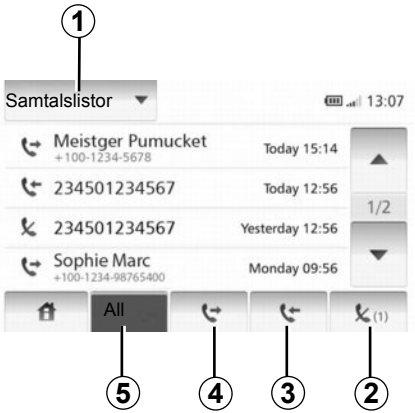

Ringa ett favoritnummer

Se ”Ringa en kontakt i listan” i avsnittet ”Telefonlistan”.

Ringa ett samtal till en kontakt i listan

Tryck på ”Phone Book” från menyn ”Telefonenhet” när telefonen är ansluten.
Välj kontakten (eller numret om kontakten har flera nummer). Numret rings automatiskt upp efter att du tryckt på kontaktens nummer.

Ringa ett nummer ur samtalshistoriken

Du kan använda samtalslistan för att registrera nummer i telefonens minne.

Efter att du har anslutit din apparat och din telefon Bluetooth® via trådlös teknik Bluetooth®, överförs alla nummer ur listorna Alla samtal, Ringda nummer, Mottagna samtal och Missade samtal automatiskt till samtalslistan.

Tryck på ***1*** för att visa listan och sedan på ”Samtalslistor”.

Gå till listan över alla samtal genom att trycka på ***5***.

Gå till listan över ringda nummer genom att trycka på ***4***.

Gå till listan över mottagna samtal genom att trycka på ***3***.

Gå till listan över missade samtal genom att trycka på ***2***.

För varje lista, visas kontakterna från den senaste till den tidigaste. Välj en kontakt från listan för att ringa ett samtal.

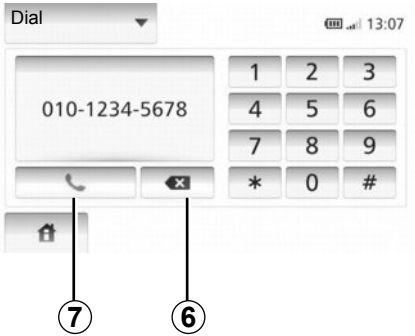

Slå ett nummer

Tryck på ***1*** för att visa listan och sedan på ”Dial” för att ringa ett av numren.
Tryck på de numrerade knapparna för att ringa ett samtal, sedan på ***7***.
För att ändra ett nummer, trycker du på ***6***. Med en låg tryckning ***6*** kan du radera alla siffror på samma gång.

Vi rekommenderar att du stannar när du ska slå in ett nummer eller söka efter en kontakt.

RINGA ELLER TA EMOT ETT SAMTAL (2/2)

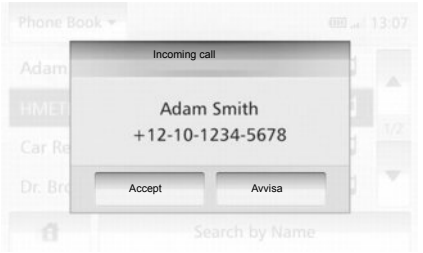

Ta emot ett samtal

När ett samtal tas emot visas skärmen för samtalsmottagning med tillgänglig information om personen som ringer upp:

– kontaktens namn (om numret finns i din telefonbok);
– telefonnumret;
– ”Okänd” (om numret inte kan visas).

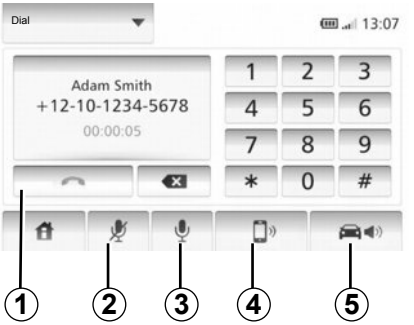

Vid kommunikation

När ett samtal pågår kan du:

– tänd/släck mikrofonen genom att trycka på ***2*** eller ***3***;
– avsluta samtalet genom att trycka på ***1***;
– tryck på ***4*** för att höra ljudet från telefonens högtalare;
– tryck på ***5*** för att höra ljudet från bilens högtalare,

BACKNINGSKAMERA

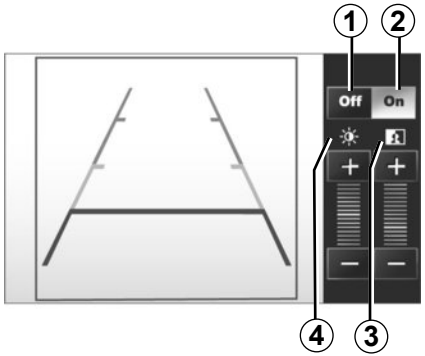

Funktion

När man lägger i backen (och upp till 5 sekunder efter iläggning av en annan växel), visas en bild av omgivningen bakom bilen på instrumentpanelen, tillsammans med mallen och reglagen för kontrast och ljusstyrka.
När det röda området uppnåtts, ta hjälp av skärmens bild för att stanna på exakt plats.

ANM.: se till att backningskameran inte är övertäckt (av smuts, lera, snö etc.).

Aktivering, inaktivering av jigg

Du kan aktivera eller inaktivera visningen av jiggen genom att trycka på ***1*** eller på ***2***.

Inställningar

För att ställa in kontrasten ***3*** och ljusstyrkan ***4***, tryck på ”**+**” eller ”**-**”.

Funktionen är ett extra hjälpsystem. Den kan alltså aldrig befria föraren från ansvar och skyldighet att visa uppmärksamhet.

Föraren bör alltid vara uppmärksam på plötsliga händelser som kan inträffa under körningen. Kontrollera alltid att inga rörliga föremål (barn, djur, barnvagn, cykel etc.) eller små föremål (stenar, kvistar etc.) är i vägen vid backningsmanövern.

ANM.: För ytterligare information om backkameran, se bilens instruktionsbok.

Skärmen visar en omvänd bild.

Mallen är en bild som avtecknar sig mot ett platt underlag: den information den ger ska ignoreras om det dyker upp ett vertikalt föremål eller ett föremål på marken.

Föremålen som visas på skärmen kan vara förvrängda.

Vid alltför starkt ljus (snö, bil i direkt solsken etc.) kan kameran störas.

När bagageluckan är öppen eller inte riktigt stängd visas meddelandet ”BOOT OPEN” och visningen från kameran försvinner.

SYSTEMINSTÄLLNINGAR (1/2)

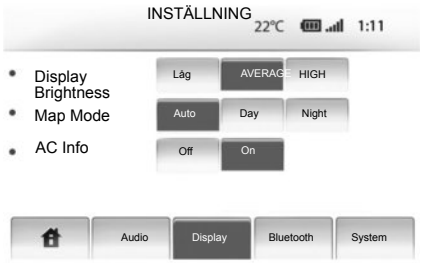

Så här kommer du till systemets parametrar:

– Tryck på «Hem», «INSTÄLLNING».
– tryck på menyn nere på skärmen;
– välj en rubrik.

Inställning av skärmen

Skärmens ljusstyrka

Du kan ställa in skärmens ljusstyrka.

Ställ in skärmens ljusstyrka «Låg», «Mellan» (medel) eller «Hög».

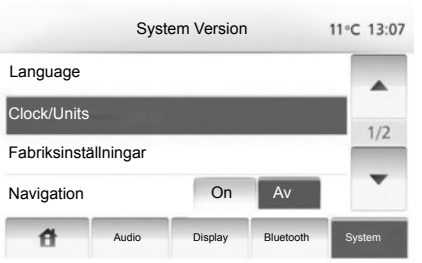

« Kartläge »

För att förbättra kartskärmens vy mellan dag och natt kan du ändra kartans färgkombination.

– «Auto»: den GPS visar kartskärmen. Övergången mellan dag- och nattläge sker automatiskt när du slår på ljusen.
– «Dag»: Kartskärmen visas hela tiden med klara färger.
– «Natt»: Kartskärmen visas hela tiden med mörkare färger.

« AC Info »

Med den här funktionen kan du aktivera/avaktivera visningen av klimatanläggningens information vid ändringar av inställningarna.

Systeminställningar

« Språk »

Den här funktionen gör att du kan ändra språket i systemet och språket för röstguidningen.

SYSTEMINSTÄLLNINGAR (2/2)

« Tid »

Med den här funktionen anger du tidsformatet «12 tim.» eller «24 tim.».

Anm.: Eftersom tiden ställs in automatiskt av GPS-systemet måste du ha kartorna för det land du befinner dig i för att få den lokala tiden.

För att ändra tiden för hand, tryck på ”Klocka/enheter”, och välj ”Tidsinställning”.

« Enheter »

Med den här funktionen anger du i vilken enhet som körsträckan ska visas i navigeringssystemet. Du kan välja mellan «km» och «mile».

« Fabriksinställningar »

Med den här funktionen kan du initiera om olika parametrar till standardinställningen.

– «Alla»: Återställer alla inställningar till standardinställningarna.
– «Telefonenhet»: Återställer alla telefoninställningar.
– «Navigering»: Återställer alla navigeringsinställningar.
– «Audio-Media-Radio-System»: Återställer alla ljud-, media-, och radioinställningar.

« Navigering »

Med den här funktionen kan du aktivera eller avaktivera navigeringssystemet.

« Systemversion »

Med den här funktionen kan du kontrollera systemversionen.

Ställa in ljudet

Se kapitlet ”Ställa in ljudet”.

« Bluetooth-inställningar »

Se kapitlet ”Para ihop/ta bort apparater Bluetooth®”.

UPPDATERING AV SYSTEMET (1/4)

Genom att sätta i USB-minnet i en dator som är ansluten till Internet kan du göra följande:

– uppdatera innehållet i kartsystemet,
– uppdatera multimediasystemet,
– köpa nya kartor,
– uppdatera innehållet i IP.

I vissa länder kan nedladdning och aktivering av tillvalet för riskområden vara otillåtet och innebära en lagöverträdelse.

Installation av programmet

Installera Naviextras Toolbox på din dator med ett par klickningar. Toolbox kan hämtas på tillverkarens webbplats:

Efter att du har laddat ned installationsfilen från webbplatsen http://renault.naviextras.com räcker det att dubbelklicka på filen för att starta installationen.

Följ instruktionerna som visas på skärmen.

Skapande av ett Internet-konto

Logga in genom att klicka på ikonen ”Not logged in” i verktygsfältet längst upp på sidan eller på knappen ”Logga in” på huvudskärmen för Toolbox. Om du inte är registrerad på webbplatsen Naviextras.com kan du göra det från Toolbox genom att klicka på ”Register” på inloggningssidan.

Garanti för att kartan är aktuell

När din nya bil har levererats har du 90 dagar på dig att uppdatera ditt kartsystem gratis. När tiden har löpt ut beläggs uppdateringarna med en avgift.

Innehållet i de skärmbilder som visas i instruktionsboken kan variera.

UPPDATERING AV SYSTEMET (2/4)

Registrering av systemet med Toolbox

För att registrera multimediesystemet på din användarprofil måste du först sätta i ett tomt USB-minne i multimediesystemet.

Anm.: om du vill ansluta USB -minnet, se informationen under ”Ansluta USB-minne” i avsnittet ”Navigeringssystem”.

Anm.: USB-minnet levereras inte tillsammans med multimediasystemet.

Anm.: USB-minnet måste vara formaterat för FAT32-format och ha en minimal kapacitet på 4GB och en maximal kapacitet på 32GB.

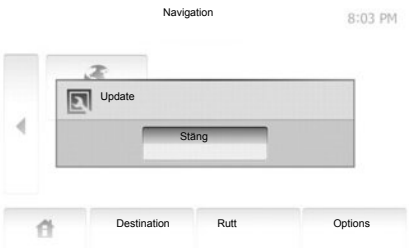

Registrering av systemet i ett USB-minne

När USB -minnet sitter i multimediesystemets USB -port väljer du ”NAVI” > ”Options” > ”Kartuppdateringar” > ”Options” > ”Uppdatera” på andra sidan.

Anm.: För att registrera systemet på USB-minnet startar du bilen och låter motorn vara i gång så länge data laddas.

Uppdateringsprocessen kommer att starta automatiskt. Använd inte multimediasystemets funktioner medan uppdateringsproceduren pågår.

När uppdateringen är klar startar multimediesystemet om med alla nya och uppdaterade funktioner.

Sätt sedan i USB-minnet i din dator (som redan ska vara uppkopplad till Internet). När ditt system är anslutet och Toolbox hittar det i listan över aktiverade system, visas namnet på systemet (eller på programvaran) i den övre delen av fönstret Toolbox.

Om du har följt instruktionerna, anslutit USB-minnet och sedan loggat in är multimediasystemet redan registrerat i din användarprofil.

UPPDATERING AV SYSTEMET (3/4)

Uppladdning av uppdateringarna i nyckeln USB

Om du har fått innehåll, gratis eller genom betalning, klickar du på knappen för uppdatering i fältet på menyn placerad på höger sida av Toolbox.

Knappen för uppdatering visar en skärm med alla tillgängliga uppdateringar, som:

– artiklar som du har köpt men ännu inte installerat (uppdateringar eller extramaterial),

– uppdateringar eller gratis extramaterial som du har lagt till i installationen från katalogen,

– uppdateringar av systemet (om en senare version är tillgänglig),

– och särskilda gratisuppdateringar.

Alla tillgängliga uppdateringar visas utifrån region i form av en lista och på en plan.

Som standard är alla artiklar för alla regioner synliga vid installation. Om du vill tillfälligt utesluta en region, kryssar du i rutan i början på den aktuella linjen. Efter att du har passerat förbi panelen, klicka på knappen ”Installera” i området i nedre delen av skärmen för att starta installationsprocessen.

Toolbox påbörjar nedladdning och installation av valda uppdateringar. Vänta tills ett meddelande visas om att uppdateringen är klar.

Om de valda objekten överskrider multimediesystemets maximala kapacitet visar Toolbox ett varningsmeddelande. Om så är fallet, kan du välja vilka artiklar som ska installeras eller tas bort i systemet med hänsyn till det begränsade lagringsutrymmet.

Även om vissa artiklar väljs bort av systemet, har du fortfarande rätt till dem och kan installera dem helt gratis.

Ta inte bort USB-minnet från multimediasystemet och stäng inte heller av systemet under pågående uppdatering.

I vissa länder kan nedladdning och aktivering av tillvalet radarvarning vara otillåtet och innebära en lagöverträdelse.

Uppdatering av kartsystemet

Uppladdning av uppdateringarna till bilen

När nedladdningen är klar kan USB-minnet tas ut från datorn. Sätt in USB-minnet i multimediesystemets USB-port.

Anm.: För att uppdatera kartan startar du bilen och låter motorn vara i gång så länge data laddas.

När multimediasystemet är aktivt identifierar det automatiskt de uppdateringar som är tillgängliga på USB -minnet och föreslår uppdatering av systemet eller kartan från de uppdateringar som hittas på USB -minnet. Stäng inte av multimediesystemet medan uppdateringen installeras.

Anm.: En systemuppdatering laddas bara ned och installeras om det finns en nyare version tillgänglig.

Ⓐ

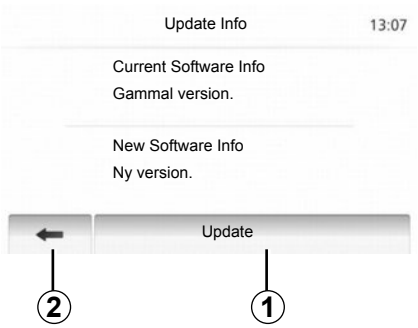

– Skärmen ***A*** visas automatiskt när USB-minnet är isatt,
– tryck på ***2*** för att starta uppdateringen,
– tryck på ***1*** för att gå tillbaka till föregående skärm.

Uppdateringsprocessen kommer att starta automatiskt. Utför inga åtgärder medan uppdatering av systemet pågår.

När uppdateringen är klar startar multimediesystemet om med alla nya och uppdaterade funktioner.

Licens

För att erhålla källkoderna GPL, LGPL, MPL och andra licenser med öppen källkod som finns i denna produkt, besök webbplatsen http://opensource.lge.com.

Förutom källkoderna, är alla licensvillkor, garantifriskrivningar samt upphovsrättsinformation tillgängliga för nedladdning.

LG Electronics tillhandahåller även öppna källkoder på en CD-ROM mot betalning av distributionskostnaderna (som exempelvis kostnader för media, frakt och hantering). Detta sker på begäran via e-post till opensource@lge.com.

Detta erbjudande gäller i tre år från det datum då du köpte produkten.

Multimediasystemet kan statas om automatisk under uppdateringsprocessen. Vänta tills radioskärmen visas.

Vid oavsiktligt avbrott av uppdateringen, upprepar du processen från början.

DRIFTSTÖRNINGAR (1/2)

-system		
Beskrivning	**Orsak**	**Lösning**
Det visas ingen bild.	Skärmen är i standby-läge.	Kontrollera att skärmen inte är i standby-läge.
	Systemet är avstängt	Temperaturen i bilen är för låg eller för hög.
Det hörs inget ljud.	Volymen är på minimiläget eller mute-funktionen (tyst) är aktiverad.	Höj volymen eller avaktivera mute-funktionen.
Det kommer inget ljud från vänster eller från höger högtalare, eller från högtalarna fram eller bak.	Parametrarna balance eller fader är inkorrekta.	Reglera ljudet balance eller fader korrekt.

Navigering		
Beskrivning	**Orsak**	**Lösning**
Det hörs inget ljud.	Volymen i menyn ”NAVI” är på minimiläget eller mute-funktionen (tyst) är aktiverad.	Höj volymen (”Options” i menyn ”NAVI”) eller avaktivera mute-funktionen. Volymen i läget GPS kan ställas in medan guiderösten är aktiv.
Bilens position på skärmen motsvarar inte dess faktiska placering.	Felaktig identifiering av bilens position på grund av GPS-mottagningen.	Flytta bilen så att du får en korrekt mottagning av GPS-signalerna.
Anvisningarna på skärmen stämmer inte överens med verkligheten.	Systemversionen är inaktuell.	Skaffa den senaste programversionen för systemet.
Vissa menyrubriker är inte tillgängliga.	Vissa rubriker är inte tillgängliga för den pågående åtgärden.	

DRIFTSTÖRNINGAR (2/2)

Navigering		
Beskrivning	**Orsak**	**Lösning**
Röstguidningen är inte tillgänglig.	Navigeringssystemet tar inte med vägkorsningar i beräkningen. Röstguidningen inaktiverad.	Höj volymen. Kontrollera att röstguidningen är aktiv.
Röstguidningen stämmer inte överens med verkligheten.	Röstguidningen kan variera beroende på miljön.	Kör enligt de faktiska förhållandena.
Den föreslagna resvägen startar på fel ställe eller slutar inte på den önskade destinationen.	Destinationen känns inte igen av systemet.	Ange en väg som ligger nära den önskade destinationen.

Telefon		
Beskrivning	**Orsak**	**Lösning**
Det hörs inget ljud eller någon signal.	Mobiltelefonen är inte ansluten till systemet. Volymen är på minimiläget eller mute-funktionen (tyst) är aktiverad.	Kontrollera att mobiltelefonen är ansluten till systemet. Höj volymen eller avaktivera mute-funktionen.
Det går inte att ringa ett samtal	Mobiltelefonen är inte ansluten till systemet. Låsningen av telefonens knappsats är aktiverad.	Kontrollera att mobiltelefonen är ansluten till systemet. Lås upp telefonens knappsats.

ALFABETISKT REGISTER (1/2)

3D/2D-läge S.31

A
Adressbok ..... S.28, S.37 – S.38
ARTIST S.18
AUX ..... S.17 → S.19
Avsluta ett samtal S.50
Avstängning av ljud S.13

B
BALANCE S.20
BASS S.20
Bluetooth® S.44, S.46, S.48

D
Destination ..... S.25 → S.30, S.37 – S.38
Detaljerad väg ..... S.31 → S.35
Diskanthögtalare S.20

E
Extrakälla ..... S.17 → S.19

F
FADER S.20
Favoritnummer S.48
FM- / LW- / MW-band ..... S.14 → S.16
Funktionsfel ..... S.58 – S.59
Förflyttning på kartan S.36

G
Godkänna en destination ..... S.29 – S.30
GPS, mottagare S.21, S.42
GPS, mottagning S.21

I
Inkoppling Bluetooth S.46
Inställning S.20
Inställningar ..... S.40 → S.42, S.52 – S.53
Inställningar, audio S.20
Inställningar, fördelning av ljud fram/bak S.20
Inställningar, fördelning av ljud vänster/höger S.20
Inställningar, ljusstyrka S.52
Intresseområde ..... S.26 – S.27, S.36

K
Karta, inställningar S.36, S.39
Karta, numrerat kort S.21
Karta, skala S.22
Karta, visning S.22, S.36
Kommunikationsvolym S.13
Koppla ifrån audioomställare Bluetooth® S.18
Koppla ihop audioomställare Bluetooth® S.18
Koppla in en telefon S.46

L
LIST/LIST-läge S.14
Lista S.48

M
MANU/MANUELLT läge S.14
Mata in en adress S.25
Minnesinställning av radio ..... S.14 → S.16

N
Navigering, aktivering S.31
Navigering, annullering S.35
Navigering, inställningar ..... S.40 → S.42
Navigering, karta ..... S.31 → S.36
Navigering, röststyrd ..... S.31 → S.35
Numrera S.49

P
Passa in en telefon S.44
POI ..... S.26 – S.27, S.36
PRESET-läge ..... S.14 → S.16

R
RDS S.5, S.16
Ringa S.49

ALFABETISKT REGISTER (2/2)

S
Skärm, inställningar S.36
Skärm, navigering ..... S.31 → S.36
Skärm, navigeringsvisning ..... S.31 → S.35
Skärm, standby S.10
Slå ett nummer S.48
Snabbsökning S.17
Start S.10
Stopp S.10
System, uppdatering ..... S.54 → S.57

T
Ta bort en telefon S.45
Ta emot ett samtal S.50
Tid S.52
Tid, visning S.52
Trafikinfo S.16

U
USB ..... S.54 → S.57
USB-pinne ..... S.54 → S.57
USB-uttag ..... S.18, S.54 → S.57
Uttag S.19

V
Volym S.13
Volym anpassad till hastigheten S.13
Våglängder ..... S.14 → S.16
Vägomläggning ..... S.31 → S.35

W
WMA S.17

Sisällysluettelo

Käyttöön liittyvät varotoimenpiteet FIN.3
Yleistä FIN.5
Yleinen kuvaus FIN.5
Säätöjen esittely FIN.8
Käynnistys/Pysäytys FIN.10
Toiminta ja käyttö FIN.11
Äänen voimakkuus FIN.13
Autoradio/AUX-liitäntä FIN.14
Radion kuunteleminen FIN.14
Ulkoiset audiolähteet FIN.17
Äänen säätö FIN.20
Navigointi FIN.21
Navigointijärjestelmä FIN.21
Kartan lukeminen FIN.22
Kohteen syöttäminen FIN.25
Opastus FIN.31
Kartan asetukset FIN.36
Suosikkien hallinta FIN.37
Navigointiasetukset FIN.39
Driving-ECO² FIN.43
Bluetooth-laite FIN.44
Bluetooth®-laitteen yhdistäminen/yhdistämisen peruuttaminen FIN.44
Bluetooth®-laitteiden kytkeminen/katkaiseminen FIN.46

Puhelinmuistio FIN.48
Puhelun soittaminen/vastaanottaminen FIN.49
Peruutuskamera FIN.51
Järjestelmän säädöt FIN.52
Järjestelmän päivitys FIN.54
Toimintahäiriö FIN.58

Kaikki oikeudet mukaanlukien ohjelmistoon, sisältöön ja muihin asennettuihin ja autossa toimiviin osiin liittyvät oikeudet pidätetään ja kaupalliset merkit ja logot kuuluvat niiden omistajille.

KÄYTTÖÖN LIITTYVÄT VAROTOIMENPITEET (1/2)

Järjestelmää käytettäessä on ehdottomasti noudatettava jäljempänä olevia ohjeita turvallisuussyistä ja materiaalisten vahinkojen välttämiseksi. Noudata aina sen maan lainsäädäntöä, jossa ajat.

Varotoimenpiteet multimediajärjestelmän käsittelyssä

– Liikuta säätimiä (paneelissa tai ohjauspyörässä) ja lue tietoja näytöltä liikenneolosuhteiden salliessa.

– Säädä äänenvoimakkuus kohtalaiseksi, jotta kuulet myös ympäröivät äänet.

Varotoimenpiteet navigoinnin yhteydessä

– Navigointijärjestelmän käyttö ei missään olosuhteissa korvaa kuljettajan vastuuta ja tarkkaavaisuutta autolla ajettaessa.

– Maantieteellisestä alueesta riippuen kartasta saattaa puuttua uusimpia reittitietoja. Ole varovainen. Liikennesäännöt ja tienviitat ovat aina ensisijaisia navigointijärjestelmän antamiin tietoihin verrattaessa.

Materiaalisten olosuhteiden huomioiminen

– Materiaalisten vahinkojen ja tulipalojen välttämiseksi järjestelmää ei saa irrottaa tai muokata.

– Ota yhteys valmistajaan toimintahäiriöiden ilmaantuessa tai jos osia joudutaan irrottamaan.

– Älä laita lukulaitteeseen vieraita esineitä.

Varotoimenpiteet puhelimen käytön yhteydessä

– Puhelimen käyttö autossa on lakisääteistä. Lain mukaan hands free -järjestelmän käyttö ei ole sallittua kaikissa ajotilanteissa. Jokaisen kuljettajan on pystyttävä ajamaan mahdollisimman tarkkaavaisesti.

– Puhelimen käyttäminen ajettaessa häiritsee ajamiseen keskittymistä ja on merkittävä riski kaikissa vaiheissa (numeron valinta, puhuminen, yhteystietojen hakeminen luettelosta jne.).

KÄYTTÖÖN LIITTYVÄT VAROTOIMENPITEET (2/2)

Käyttöohjekirjassa esiteltyjen mallien kuvaus perustuu tekstin julkaisuhetkellä saatavissa oleviin tietoihin. **Käyttöohjeessa kuvataan kuvattujen mallien olemassa olevien toimintojen kokonaisuus. Ne riippuvat mallin varustetasosta, valituista vaihtoehdoista ja myyntimaasta. Myös sellaiset toiminnot, joiden pitäisi ilmestyä vuoden aikana, saattavat olla kuvattuina tässä asiakirjassa.** Puhelimesi merkistä ja mallista riippuen kaikki toiminnot eivät ehkä sovi osittain tai kokonaan yhteen autosi multimediajärjestelmän kanssa.

Koko käyttöohjeessa merkkihuollolla tarkoitetaan valmistajan valtuuttamaa merkkihuoltoa.

YLEINEN KUVAUS (1/3)

Johdanto

Autosi multimediajärjestelmässä on seuraavat toiminnot:

– RDS-radio,
– ulkoisten audiolähteiden hallinta,
– hands free -puhelin,
– navigointiapu,
– pysäköintitutka (peruutuskamera).

Radiotoiminnot

Multimediajärjestelmän avulla voit kuunnella FM- ja AM-radioasemia.

RDS-järjestelmä mahdollistaa tiettyjen kanavien nimen näytön ja FM-asemien lähettämien tietojen automaattisen kuuntelun:

– tieliikennetiedot,
– uutiset,
– hätäviestit.

Ulkoinen radiotoiminto

Voit kuunnella kannettavaa musiikkilaitettasi suoraan auton kaiuttimista. Kannettavan musiikkilaitteen kytkentään on useita vaihtoehtoja laitteen tyypistä riippuen:

– 3,5 mm:n jakkiliitäntä,

– USB-ääni,

– Bluetooth®-yhteys.

Saat tarkemmat tiedot yhteensopivista laitteista ottamalla yhteyden laitevalmistajan edustajaan tai katsomalla valmistajan mahdollisilta Internet-sivuilta.

Puhelimen hands free -järjestelmän toiminto

Bluetooth®-puhelinten handsfree-järjestelmä mahdollistaa seuraavat toiminnot ilman puhelimen näppäilyä:

– puhelun soittaminen/vastaanottaminen/hylkääminen;

– yhteystietojen siirtäminen puhelimen osoitekirjasta,

– puhelutietojen selaaminen multimediajärjestelmästä käsin;

– hätäpuhelun soittaminen.

Puhelimien yhteensopivuus

Jotkut puhelimet eivät ole yhteensopivia handsfree-järjestelmän kanssa tai niissä ei voi käyttää kaikkia järjestelmän tarjoamia toimintoja.

Saat tarkemmat tiedot yhteensopivista puhelimista ottamalla yhteyden laitevalmistajan edustajaan tai katsomalla valmistajan mahdollisilta Internet-sivuilta.

Navigointijärjestelmän toiminta

Navigointijärjestelmä määrittää automaattisesti auton maantieteellisen sijainnin saamiensa GPS-signaalien perusteella.

Se ehdottaa reittiä valitsemaasi määränpäähän käyttäen apuna tiekarttaansa.

Lopuksi se näyttää reitin vaihe vaiheelta käyttäen apuna näyttöä ja ääniviestejä.

Hands free -järjestelmän tarkoituksena on helpottaa yhteydenpitoa ja vähentää riskejä niitä kuitenkaan täysin poistamatta. Noudata aina sen maan lainsäädäntöä, jossa ajat.

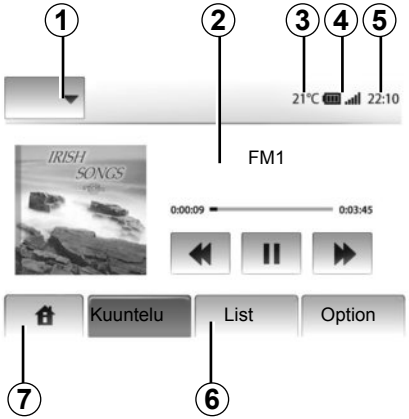

Näytöt

Valikkojen näyttö

1Tilan valinta-alue:

– valitun tilan näyttö,

– kun kosket tila-aluetta, muu alue siirtyy luettelotilaan.

2 Sisällysluetteloalue.

näyttää valikko-otsikon sisällön ja siihen kuuluvat tiedot.

3 Ulkolämpötila.

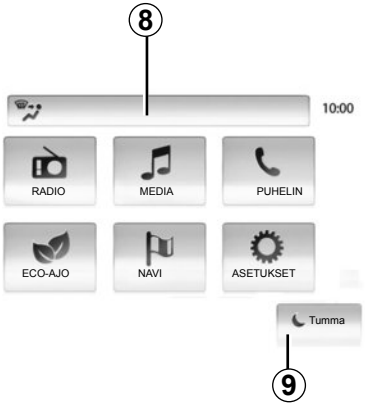

4 Puhelintietoalue:

– jos multimediajärjestelmään on kytketty puhelin, näytöllä näkyy kytketyn laitteen kuuluvuus ja akun lataus.

5 Kellonaika-alue.

6Valikkoalue:

– näyttää tilan alivalikon,

– näyttää valittuna olevan valikon korostettuna.

7Aloitusalue

«Koti»- tai «takaisin»-painike: palaa aloitusvalikkoon tai edelliseen näyttöön.

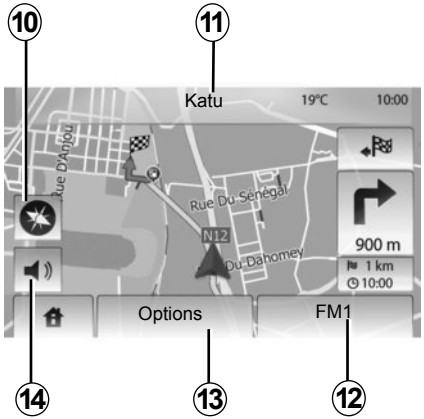

8 Ilmastointitietoja.

9 Näytön kytkeminen valmiustilaan tai alivalikoihin siirtyminen.

Navigointinäyttö

10 Karttatila (2D/3D).

11 Seuraavan kadun nimi.

12 Ajantasaiset audiotiedot.

13 Reitin ja kartan asetusten säätö.

14 Ääniopastus päällä/pois.

SÄÄTIMIEN ESITTELY (1/2)

Näytön valinnat tehdään painamalla haluttua kohtaa näytöstä.

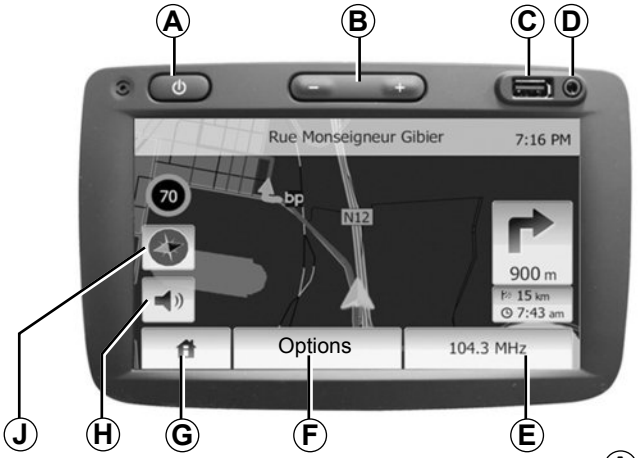

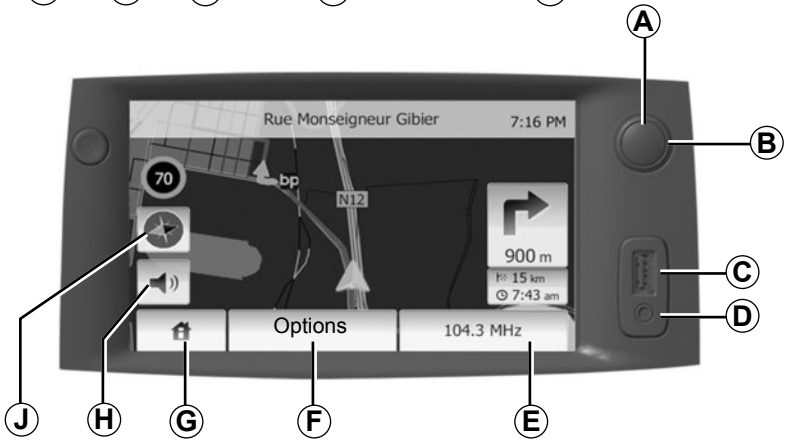

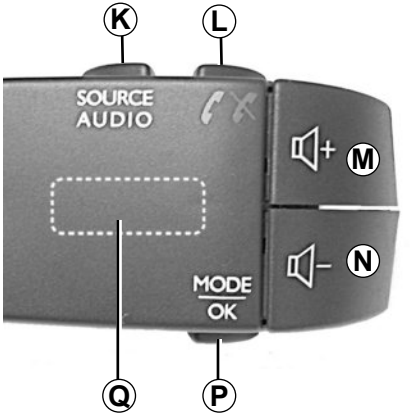

SÄÄTIMIEN ESITTELY (2/2)

	Toiminnot
A	Lyhyt painallus: näytönsäästäjä käytössä/ei käytössä.
B, M/N	Äänenvoimakkuuden säätö.
C	Liitin USB.
D	3,5 mm:n Jack-liitäntä.
E	Siirtyminen senhetkiseen mediaan (radio, AUX).
F	Siirtyminen «asetus»-valikkoon.
G	Siirtyminen «aloitus»-valikkoon.
	Puhelin tai ulkoisiset lähteet: poistu ikkunasta ja palaa navigointinäyttöön (senhetkinen).
H	Ääniohjaus päälle/pois.
J	Kartan näyttötavan muuttaminen (2D/3D)
K	– Ensimmäinen painallus: käytä tällä hetkellä valittuna olevan lähteen toimintoja, – seuraavat painallukset: audiolähteen valinta (radio, AUX).
L	– Puheluun vastaaminen/puhelun lopettaminen. – katkaise/palauta ääni.
M+N	Katkaise/palauta ääni.
P	Radioaseman valintatavan muuttaminen («pääasiallinen», «luettelo», «ohjelmoitu»)
Q	Takavalitsin: – radio: radioaseman haku, – media: kappalehaku.
R	Valitse käytettävissä olevista medioista (USB, AUX, iPod® ja Bluetooth®).
S	Radion vastaanottotilan valinta/AM- tai FM-tila.
T	Valinnan vahvistaminen.

Käynnistyminen

Multimediajärjestelmä käynnistyy automaattisesti kytkettäessä virta.

Muissa tapauksissa paina multimediajärjestelmäsi ***A***-kytkintä.

Virran ollessa katkaistu voit käyttää järjestelmää vielä noin 20 minuutin ajan.

Paina multimediajärjestelmän ***A***-painiketta, jotta multimediajärjestelmä toimii vielä 20 minuuttia.

Pysäytys

Järjestelmä sammuu automaattisesti, kun auton virta katkaistaan.

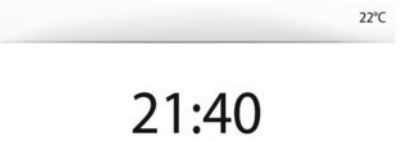

Näytönsäästäjä

Näytönsäästäjätilan avulla voidaan sammuttaa näyttöruutu.

Tässä tilassa radio ja ohjausjärjestelmä eivät toimi.

Voit ottaa valmiusnäytön käyttöön ja poistaa sen käytöstä painamalla lyhyesti ***A***.

Kaikki **muut** toiminnot käynnistävät näytön tilapäisesti.

Kosketusnäyttö

Lyhyt painallus:

– vaihtoehdon valinta,

– vaihtoehdon suorittaminen (medianlukunäyttö).

Eteenpäin-painikkeen pitkä painallus siirtää valinnan seuraavaan nimikkeeseen.

Pitkä painallus:

– elementin tallennus muistiin (radionäyttö),

Pitkä esiohjelmoidun numeron painallus tallentaa valittuna olevan radioaseman muistiin.

– Nopea selaus,

Alaosan selauspainikkeiden pitkät painallukset käynnistävät nopean selauksen (sivuittain).

– Nopea siirtyminen eteen/taakse (medianlukunäyttö).

Nopean eteen- ja taaksesiirtymisen painikkeen pitkät painallukset siirtävät luettavaa kohtaa eteen- ja taaksepäin.

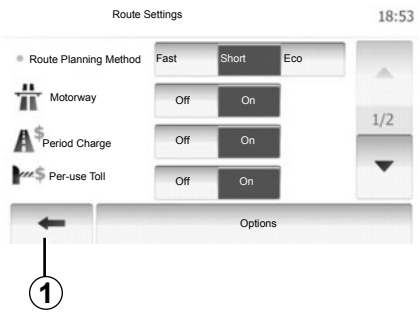

Paluu Alkuun-valikkoon

Järjestelmä palaa suoraan Alkuun-valikkoon, kun pidät ***1***-painiketta painettuna missä tahansa valikossa.

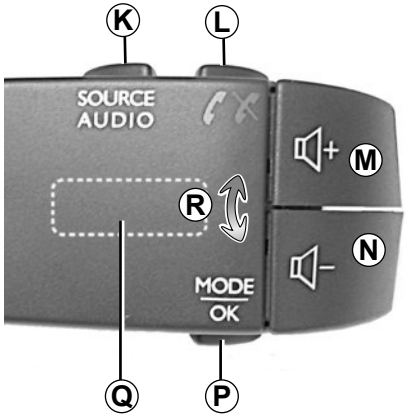

Ohjauspyörän alla olevien säädinten käyttö

Voit muuttaa radiokanavan hakutapaa painamalla näppäintä ***P***.

Kääntämällä takasäätökiekkoa ***Q*** voit vaihtaa kanavaa (liike ***R***).

Vaihda lähdettä painamalla ***K*** (AUX, AM, FM).

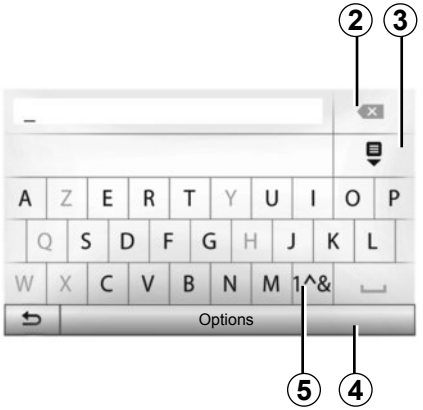

Kirjainnäppäimistön käyttö

Kun valitset otsikkoa kirjainnäppäimistön avulla, valitse jokainen kirjain näppäimillä.

Kun olet syöttänyt kirjaimen, järjestelmä poistaa tiettyjen kirjainten korostuksen käyttöä helpottaakseen.

Muokkaa syötettyä tekstiä painamalla ***2***.

Avaa luettelo tuloksista valitsemalla ***3***.

Vaihda näppäimistön asetuksia painamalla ***4***.

Valitse ***5***, jos haluat käyttää numeroita ja symboleja.

ÄÄNENVOIMAKKUUS

Äänenvoimakkuus

Voit muokata eri viestien, audiolähteiden, soittoäänien ja puhuttujen puheluiden äänenvoimakkuutta seuraavasti:

– kääntämällä tai painamalla ***B***;

– tai ***M***/***N***.

Kuunneltu radiolähde keskeytyy, jos vastaanotetaan tieliikennetiedotuksia (”TA”), uutisia tai varoitusviesti.

Säädä äänenvoimakkuus kohtalaiseksi, jotta kuulet myös ympäröivät äänet.

Äänen katkaisu

Paina lyhyesti ***L***-painiketta tai samanaikaisesti ***M***- ja ***N*** -painikkeita ohjauspyörän alla olevasta säätimestä. Näyttöön tulee viesti «MUTE».

Valittuna olevan äänilähteen kuuntelu jatkuu, kun painat uudelleen lyhyesti ***L***tai painat samanaikaisesti ***M*** ja ***N***.

Tämä toiminto poistuu käytöstä automaattisesti, kun äänenvoimakkuutta muutetaan tai kun lähetetään tieliikennetietoja tai uutisia.

Äänenvoimakkuuden säätö nopeuden mukaan

Kun tämä toiminto on valittuna, audio- ja navigointijärjestelmän äänenvoimakkuus vaihtelee auton nopeuden mukaan.

Katso lisätietoja tämän toiminnon kytkemisestä käyttöön tai pois käytöstä luvun «Audioasetukset» kohdasta «Äänenvoimakkuuden säätö nopeuden mukaan».

RADION KUUNTELEMINEN (1/3)

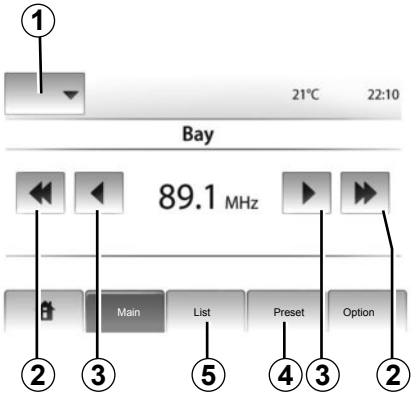

Aallonpituuden valitseminen

Paina painiketta ***1***.
Valitse haluamasi aallonpituus (AM tai FM) painamalla sitä.

Aseman valitseminen

Radioasema voidaan valita eri tavoilla.

Kun olet valinnut aallonpituuden, valitse tila painamalla ***4*** tai ***5***.

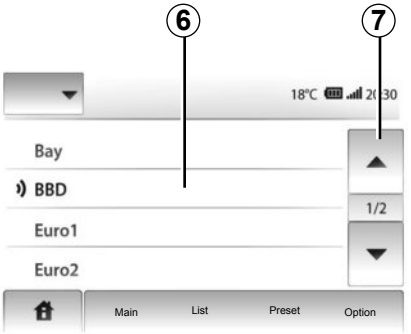

Tila «List».

Valitse tila «List» painamalla ***5***.
Tämän toimintatilan avulla voit etsiä helposti radioaseman, jonka nimen tiedät, aakkosjärjestyksessä olevasta listasta (vain FM-taajuus).

Voit selata enintään 50 käytettävissä olevaa radioasemaa.

Valitse haluamasi asemat painamalla aluetta ***6***.

Selaa kaikkien asemien luetteloa painamalla ***7***.

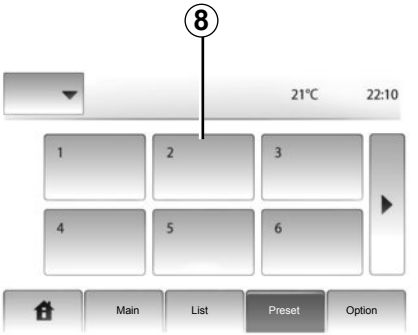

Radioaseman nimi ei näy näytössä, jos sen taajuus ei käytä RDS-järjestelmää. Tällaisten asemien kohdalla mainitaan vain taajuus luettelon lopussa.

Tila «Esiasetus».

Valitse tila «Esiasetus» painamalla ***4***.

Tämän tilan avulla voit hakea muistista sinne aikaisemmin tallentamasi radioasemat (katso kappale «Aseman muistiintallennus» tästä luvusta).
Valitse muistiin tallennetut asemat painamalla ***8***.

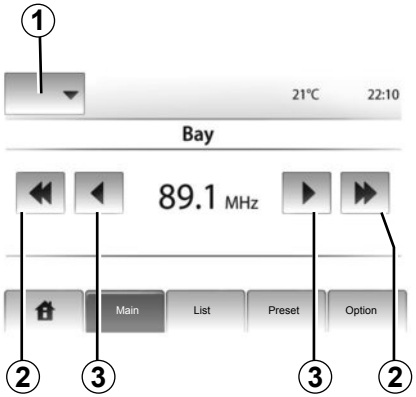

Tila «Main».

Tässä tilassa kanavia voidaan hakea manuaalisesti käymällä läpi valittu aaltoalue.

Selaa aallonpituutta painamalla peräkkäisesti ***3***.

Voit käynnistää automaattisen radioasemien haun painamalla lyhyesti ***2***.

Toista toimenpide tarvittaessa aina, kun haku pysähtyy.

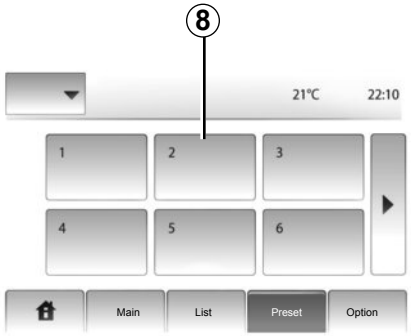

Voit käynnistää automaattisen asemahaun myös ohjauspyörän valintakiekolla ***Q***.

Aseman muistiintallennus

Valitse radioasema käyttämällä jotakin aikaisemmin kuvatuista menetelmistä.

Paina pitkään jotain alueen ***8*** painikkeista.

Voit tallentaa muistiin enintään 12 asemaa aallonpituuden mukaan.

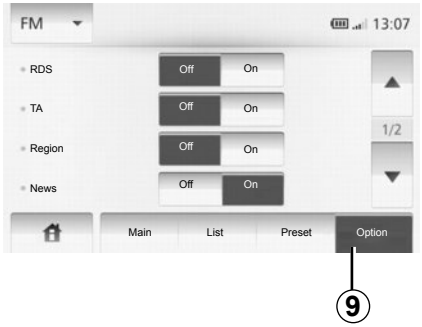

Radioasetukset

Näytä audioasetusten valikko painamalla ***9***. Voit ottaa toimintoja käyttöön tai pois käytöstä painamalla «On» tai «Off» (konfigurointivalikko muuttuu aallonpituuden mukaan).

Käytettävinä ovat seuraavat toiminnot:

– « RDS» ;
– «TA»;
– «Alue»;
– «Uutiset»;
– «AM»;
– «Päivitä luettelo».

«RDS»;

Jotkin FM-radioasemat lähettävät ohjelmaan liittyviä tekstitietoja (esim. kappaleen nimi).

Huomautus: nämä tiedot ovat käytettävissä vain joillakin radioasemilla.

«TA»

Kun tämä toiminto on aktivoitu, voit hakea ja kuunnella multimediajärjestelmälläsi automaattisesti liikennetietoja heti, kun ne välitetään tietyiltä FM-asemilta.

Huomautus: liikennetietojen automaattinen näyttö on poissa käytöstä, kun multimediajärjestelmä on AM-alueella.

Kun toiminto on aktivoitu, valitse uutisasema ja valitse sitten halutessasi toinen lähde.

Tieliikennetiedot välittyvät automaattisesti ja ensisijaisesti mistä tahansa kuunnellusta lähteestä.

Katso lisätietoja tämän toiminnon kytkemisestä käyttöön tai pois käytöstä tämän luvun kohdasta ”Radioasetukset”.

«Alue»

«FM» -radioaseman taajuus voi muuttua maantieteellisen alueen myötä.

Voit kuunnella samaa radioasemaa koko matkan ajan aktivoimalla Alue-toiminnon, jolloin multimediajärjestelmä vaihtaa automaattisesti saman aseman taajuudelle eri alueilla. Jos asema lakkaa kokonaan kuulumasta, multimediajärjestelmä etsii automaattisesti aseman, joka lähettää vastaavaa ohjelmasisältöä.

Huomautus: nämä tiedot ovat käytettävissä vain joillakin radioasemilla.

Huonot vastaanotto-olosuhteet voivat joskus saada aikaan taajuuden satunnaisen ja epämiellyttävän muutoksen. Poista silloin toiminto käytöstä.

Katso lisätietoja tämän toiminnon kytkemisestä käyttöön tai pois käytöstä tämän luvun kohdasta ”Radioasetukset”.

«Uutiset»

Kun tämä toiminto on aktivoitu, voit kuunnella automaattisesti uutisia heti, kun ne välitetään tietyiltä FM-asemilta.

Jos alat toiminnon kytkemisen jälkeen kuunnella muita lähteitä, valitun ohjelmatyypin lähetys keskeyttää toisten lähteiden kuuntelun.

Katso lisätietoja tämän toiminnon kytkemisestä käyttöön tai pois käytöstä tämän luvun kohdasta «Radioasetukset».

«AM»

Voit ottaa AM-aallonpituuden käyttöön tai pois käytöstä. Katso lisätietoja tämän toiminnon kytkemisestä käyttöön tai pois käytöstä tämän luvun kohdasta «Radioasetukset».

«Luettelon päivittäminen»

Päivitä kanavaluettelo ja tuo mukaan uusimmat kanavat painamalla «Aloitus» (vain FM).

ULKOISET AUDIOLÄHTEET (1/3)

Multimediajärjestelmässäsi on kaksi liitäntää ulkoisille audiolähteille (esim. MP3-soitin, kannettava audiolaite, USB-muisti tai puhelin).
Liitännän paikka kerrotaan tarkemmin luvussa ”Säätimien esittely”.

Käyttöperiaatteet

Liitäntä

Kytkentätyyppejä on kaksi:

– USB-liitäntä,
– jakkiliitäntä.

Kytke kannettava soittimesi laitteen tyypin mukaan.
Kun olet kytkenyt laitteen USB- tai jakkiliitäntään, järjestelmä tunnistaa ulkoisen lähteen automaattisesti.

Huomautus: USB-muisti on alustettava FAT32-muotoiseksi ja sen enimmäiskapasiteetin on oltava 32Gb.

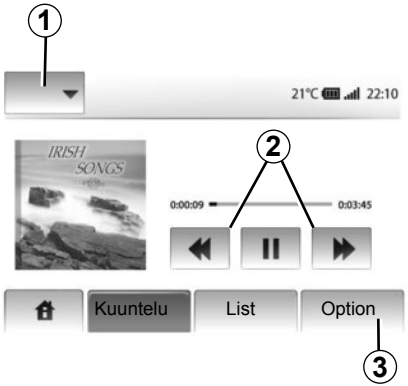

Ulkoisen audiolähteen valinta

Valitse ulkoinen audiolähde navigointitilassa tai radion kuuntelun aikana painamalla «Alkuun» tai «MEDIA».
Multimediajärjestelmä palaa viimeksi kuunneltuun ääniraitaan.

Huomautus: kun multimediajärjestelmä ei ole aktiivinen, ulkoisen audiolähteen muutosta ei huomioida automaattisesti.

Vaihda ulkoista äänilähdettä painamalla ***1***. Käytettävissä olevien medialähteiden luettelo tulee heti näyttöön:

– USB: USB-muisti, MP3-soitin, puhelin (puhelimesta riippuen) jne.
– iPod®, jossa on integroitu iPod®,
– BT: Bluetooth®-laitteet,
– AUX: 3,5 mm:n jakkiliitäntä.

Äänitiedostojen muodot

Ulkoinen audiolähde voi olla MP3- ja WMA-muotoa.

Pikakelaus

Voit pikakelata kappaletta eteentai taaksepäin pitämällä painikkeita ***2*** painettuna.
Soitto jatkuu kun vapautat painikkeen.

Käsittele musiikkilaitetta vain silloin, kun liikenneolosuhteet sallivat sen.

Siirrä musiikkilaite suojaan ajon ajaksi (muuten se saattaa lentää törmäyksen yhteydessä).

ULKOISET AUDIOLÄHTEET (2/3)

«Toisto»

Tämä toiminto on käytössä «BT»- ja «USB»-tilassa, ja voit toistaa uudestaan yhden kappaleen tai kaikki kappaleet.
Paina ***3***, sitten «Off», «Kappale» tai «All».

”Satunnainen toistojärjestys”

Tämä toiminto on käytössä «BT»- ja «USB»-tilassa, ja voit toistaa kaikki kappaleet satunnaisesti. Paina ***3*** ja sitten «Act.», «Off» tai «Kansio».

Ulkoisen audiolähteen liitäntä: USB-liitin, Bluetooth®

Liitäntä: USB ja kannettava digitaalinen soitin

Kytke kannettavan soittimesi liitin liitäntärasian USB-tuloliitäntään.

Kun digitaalisen musiikkisoittimen USB-liitin on kytketty, valikko ”USB” tulee näyttöön.

Huomautus: multimediajärjestelmään ei välttämättä voi yhdistää kaikkia digitaalisia soittimia.

Lataus USB-portista

Kun soittimen USB-liitin on kytketty multimediajärjestelmän USB-liitäntään, voit ladata akkua tai ylläpitää sen latausta käytön aikana.

Huomautus: Joidenkin laitteiden akkua ei voi ladata tai akun lataustilaa ylläpitää, kun laite on kytketty USB-liitäntään multimediajärjestelmään.

Liitäntä: iPod®

Kytke iPod® multimediajärjestelmän USB-liittimeen. Kun iPod®-laitteesi USB-liitin on kytketty, valikko «iPod» tulee näyttöön.

Käyttö

Valitse «iPod» pudotusvalikosta ***1*** ja paina sitten multimediajärjestelmän näytössä haluamaasi soittoluetteloa tai musiikkikappaletta.

Kaikki iPod-laitteesi audioraidat voidaan valita suoraan multimediajärjestelmän näytössä.

Huomautus: kun kytkentä on tehty, et voi enää ohjata iPodia suoraan. Käytä sen sijaan multimediajärjestelmän etupaneelin painikkeita.

Huomautus: käytä iPod®-johtoa vain iPod®-laitteen kanssa iPod®-laitteen kytkemiseen USB-liitäntään.

ULKOISET AUDIOLÄHTEET (3/3)

Liitäntä: Bluetooth®

Katso lisätietoja tämän oppaan luvusta «Bluetooth®-laitteiden kytkeminen, kytkennän poistaminen».
Kun Bluetooth®-laite on kytketty, «BT»-valikko näkyy pudotusvalikossa ***1***.

Käyttö

Musiikkisoittimen tyypistä riippuen valitse kansio (MP3-soitin, USB-muisti) tai toistolista (kannettava digitaalinen musiikkilaite).

Huomautus: Kun laite on kytketty, et voi enää ohjata laitetta suoraan soittimestasi. Käytä sen sijaan multimediajärjestelmän etupaneelin painikkeita.

Kappaleen valinta

Voit valita kappaleen kansiosta painamalla «List».

Kansion puurakenteen edelliselle tasolle pääset painamalla ***4***.
Oletusasetuksena albumit on lajiteltu aakkosjärjestykseen.

Huomautus: jos kytket USB-muistin, kaikki kansiot ovat samalla puurakenteen tasolla.

Digitaalisen musiikkilaitteen tyypistä riippuen voit tarkentaa valintaasi kansio- ja tiedostokohtaisesti.

Huomautus: käytä mieluiten USB-liitäntää, niin musiikin haku helpottuu.

Ulkoisen audiolähteen liitäntä: jakkiliitin

Liitäntä

Kytke kannettavan soittimesi jakkiliitin multimediajärjestelmän jakkituloliitäntään.

Käyttö

Esittäjän tai kappaleen nimi ei näy multimediajärjestelmän näytössä.

Huomautus: Et voi valita tiettyä soittoraitaa suoraan multimediajärjestelmästä.

Soittoraita voidaan hakea vain ulkoisesta soittimesta, jonka selaamiseksi auto on suositeltavaa pysäyttää.

Analogisesta lähteestä (AUX) tulevan äänen laatu on yleensä huonompi kuin digitaalisista lähteistä (USB, Bluetooth®).

ÄÄNEN SÄÄTÖ

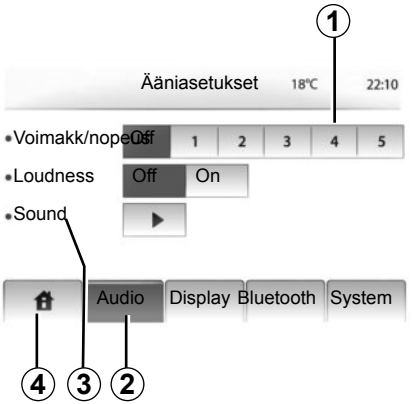

Näytä asetusvalikko painamalla ”Alkuun” > ”ASETUKSET”. Paina ***2***.

Voit poistua asetusvalikosta painamalla ***4***.

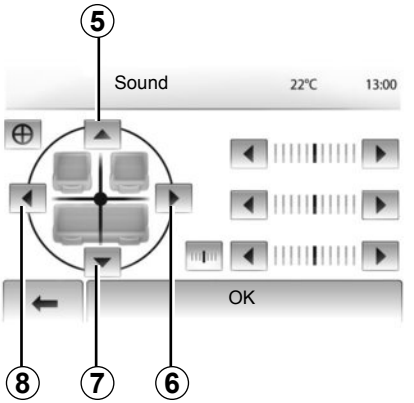

Äänenvoimakkuuden säätö nopeuden mukaan (Voimakk/nopeus)

Kun auton nopeus ylittää 40 km/h, äänenvoimakkuus kasvaa suhteessa alkuperäiseen äänenvoimakkuuteen.

Säädä äänenvoimakkuuden ja nopeuden suhdetta painamalla aluetta ***1***.

Loudness

Kytke loudness-toiminto päälle tai pois painamalla ”Käytössä” tai ”Pois”.

Ääni

Avaa äänivalikko painamalla ***3***.

Jakautuminen vasen/oikea ja etuosa/takaosa

Säädä äänitasapainoa vasemman ja oikean välillä painamalla ***6*** tai ***8***.

Säädä äänitasapainoa etu- ja takaosan välillä painamalla ***5*** tai ***7***.

Kun olet säätänyt äänitasapainon, paina ”OK”.

Bassot, väliäänet, diskantit

Paina vasenta tai oikeaa nuolta, kun haluat säätää bassoja, väliääniä tai diskantteja.

Kun säätö on tehty, paina ”OK”.

NAVIGOINTIJÄRJESTELMÄ

Navigointijärjestelmä

Navigointijärjestelmä määrittää sijaintisi ja ohjaa sinua seuraavia tietoja apuna käyttäen:

– GPS-vastaanotin
– numeerinen kartta.

GPS-vastaanotin

Navigointijärjestelmä käyttää maapalloa kiertäviä GPS (Global Positioning System) -satelliitteja.

GPS-vastaanotin ottaa vastaan useiden satelliittien lähettämiä signaaleja. Niiden avulla järjestelmä voi paikallistaa auton.

Huomautus: jos autoa on siirretty pitkän matkan ajamatta (esim. lautalla tai junalla), järjestelmältä menee useita minuutteja, ennen kuin se toimii taas normaalisti.

Numeerinen kartta

Numeerisessa kartassa on tiekartat ja järjestelmän kannalta tarpeelliset kaupunkien kartat

USB-kartta

Asenna uusin versio asentamalla USB-tikku tietokoneeseen, joka on yhteydessä internetiin. Katso luku ”Kartan päivitys”.

Huomautus: USB-tikkua ei toimiteta järjestelmän mukana.

Käytä mieluiten uusinta versiota.

USB-muistin asentaminen

Asenna USB-tikku järjestelmän USB-liitäntään ***C***.

KARTAN LUKEMINEN (1/3)

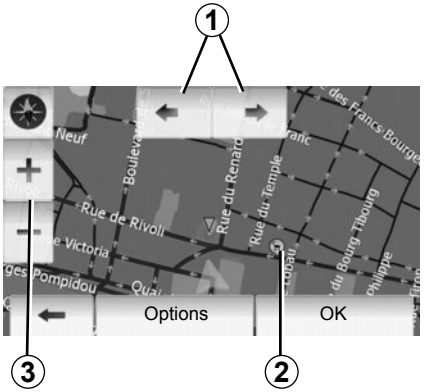

Kartan näyttäminen

Voit tuoda näyttöön kartan auton sijainnin ympäriltä painamalla ”Alkuun” > ”Show map”.

Koske karttanäyttöä.

Voit liikkua navigointikartassa liu’uttamalla karttaa näytössä haluamaasi suuntaan.

Voit muokata mittakaavaa painamalla ***3***.

Käännä karttaa painamalla ***1***.

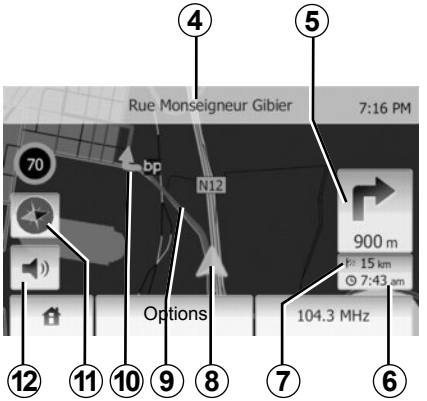

Karttamerkinnät

4 Seuraavan päätien nimi tai ellei sitä ole, tieto seuraavasta mahdollisesta tienviitasta.

5 Etäisyys seuraavaan suunnanvaihtoon ja sen suunta.

6 Arvioitu saapumisaika.

7 Määränpäähän jäljellä oleva matka.

8 Auton sijainti navigointikartassa.

9 Navigointijärjestelmän laskema reitti.

10 Suunnanvaihdon ilmaisu.

11 2D/3D-tila.

12 Ääniohjaus päälle/pois.

GPS-sijainti

Tällä toiminnolla saat tietoosi valitun paikan maantieteellisen sijainnin (osoitteen/pituusasteet/leveysasteet).

Kosketa haluamaasi paikkaa näytössä. Paina ”Options” ja sitten ”News” ja etsi valitun paikan tarkka sijainti.

2D/3D-tila

Painamalla ***11*** voit valita kartan 2D- tai 3D-näkymän.

Kartan symbolit

Navigointijärjestelmä käyttää symboleita ***2*** kiinnostavien kohteiden näytössä. Katso luvun ”Kartan asetukset” kappale ”Kiinnostavien kohteiden näyttö”.

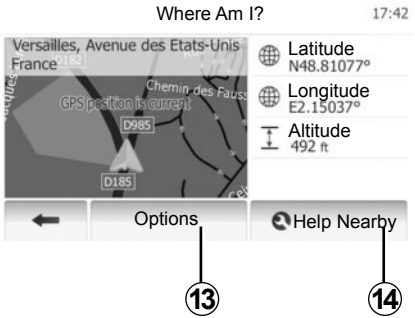

Missä minä olen?

Tällä toiminnolla voit tarkistaa nykyisen sijainnin tiedot ja hakea lähellä olevaa kiinnostavaa kohdetta. Toiminto on käytettävissä, kun GPS on kytketty.

Paina ”Options” karttanäytössä ja sitten ”Where Am I?”.

Näytössä on seuraavat tiedot:

– leveysasteet,

– pituusasteet,

– korkeus merenpinnasta,

– kadun numero,

– nykyinen osoite.

Maatiedot

Paina ***13*** ja sitten ”Country Info”.

Tämän toiminnon avulla voit tarkastella nykyiseen sijaintiisi liittyviä maatietoja.

Näytössä on seuraavat tiedot:

– Nopeusrajoitukset;
Pikateiden nopeusrajoitukset näkyvät näytössä. Näytetty yksikkö riippuu käytössä olevista paikallisista asetuksista. Ellei mitään tietoja ole käytössä, taulun ja luvun sijasta näytössä näkyy ”--”.

– Maan puhelinsuuntanumero,

– Hätäpuhelinnumero,

– Maassa voimassa olevat lainopilliset rajoitukset:

  – Veren suurin sallittu alkoholipitoisuus,

  – Pakollinen heijastinliivi,

  – Pakollinen palonsammutin,

  – Ajovalot on pidettävä aina sytytettyinä,

  – Pakolliset vaihtopolttimot,

  – Pakollinen ensiapulaukku,

  – Pakollinen varoituskolmio,

  – Kypärä pakollinen moottoripyöräilijöille,

  – Lumiketjuja käytettävä talvella,

  – Lumiketjuja suositellaan talvella,

  – Talvirenkaita käytettävä talvella,

  – Talvirenkaita suositellaan talvella.

Läheiset palvelut

Tällä toiminnolla voit tehdä palvelujen hakuja nykyisen sijaintisi perusteella.

Paina ***14*** avataksesi uuden pikahakunäytön.



Tämän näytön tiedot:
– Autokorjaamopalvelut,
– Lääkäripalvelut ja hätäpalvelut,
– Poliisiasemat,
– Huoltoasemat.

Jos haluat hakea kohdetta tältä näytöltä, katso luku ”Kohteen syöttäminen” ja tiedot kohdasta ”Kiinnostavien kohteiden valinta”.

KOHTEEN SYÖTTÄMINEN (1/6)

Määränpäävalikko

Siirry määränpäävalikkoon painamalla ”Home” > ”NAVI” > ”Määränpää”.

Määränpäävalikko tarjoaa eri menetelmiä kohteen määrittämiseen:

– osoitteen syöttäminen (kokonaan tai osittain),

– valitse osoite kiinnostavista kohteista,

– määränpään valitseminen edellisten kohteiden joukosta,

– osoitteen valitseminen suosikkikohteista,

– määränpään valitseminen kartalta,

– leveys- ja pituusasteiden valitseminen.

Osoitteen syöttäminen

Paina painiketta ***1***.

Tämän otsikon alla voit syöttää koko osoitteen tai osan siitä: maan, kaupungin, kadun ja kadunnumeron.

Huomautus: vain sellaiset osoitteet sallitaan, jotka järjestelmä tuntee numeerisen kartan kautta.

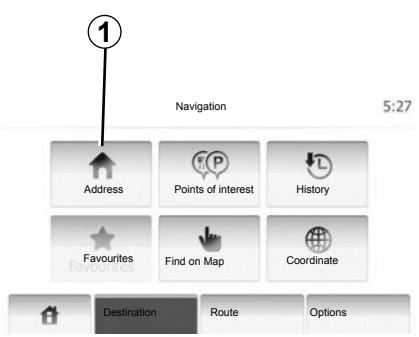

Ensimmäisellä käyttökerralla:

– Paina painiketta ”Country”.

– Paina näppäimistön painiketta ja syötä haluamasi maan nimi.
Kun syötät osoitetta, järjestelmä poistaa tiettyjen kirjainten korostuksen kirjoittamista helpottaakseen.
Järjestelmä voi ehdottaa useita maaluetteloita, jos painat ***2***. Valitse haluamasi maa listalta.

– Jatka samalla tavalla kohdissa ”Kaupunki/Kaupunginosa”, ”Street”, ”Intersecting Street” sekä ”Kadunnumero”.

Huomautus: valinnat ”Intersecting Street” ja ”Kadunnumero” voivat olla valittavissa vasta, kun on valittu ”Street”.

Huomautus: tien syötön aikana ei ole tarpeen määrittää sen tyyppiä (esim. tie, katu tai puistokatu).

Huomautus: viimeisimmät syötetyt osoitteet pysyvät järjestelmän muistissa. Kun olet syöttänyt määränpään osoitteen perusteella, seuraavalla kerralla näytetään viimeksi käytetty osoite.

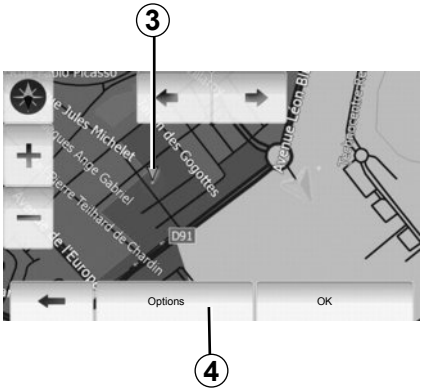

Valitse osoite kiinnostavista kohteista

Voit valita määränpääsi kiinnostavista kohteista.
Voit löytää paikan eri tavoin:
– Pikahakutoiminnolla voit löytää nopeasti lähellä sijaitsevan paikan sen nimen perusteella.
– Etukäteen määritetyn hakutoiminnon avulla voit löytää erityyppisiä, usein etsittyjä paikkoja vain muutamalla näytön painalluksella.
– Voit etsiä paikkaa sen kategorian mukaan.

Kiinnostavien kohteiden pikahaku

Pikahaun avulla voit löytää paikan nopeasti.

Paina paikkaa kartassa etsiäksesi kiinnostavia kohteita. Piste ***3*** tulee näyttöön.

Paina ***4*** ja sitten ”Points of interest around cursor”, jolloin kohteiden luettelo ja nimet sekä etäisyys pisteestä ***3*** tulevat näyttöön.

Kiinnostavien kohteiden haku etukäteen ohjelmoitujen kategorioiden avulla

Etukäteen ohjelmoidun hakutoiminnon avulla voit löytää nopeasti useimmin valittuja paikkatyyppejä.

Siirry esiohjelmoituihin kategorioihin painamalla ”Alkuun” > ”NAVI” > ”Destination” > ”Points of interest”.

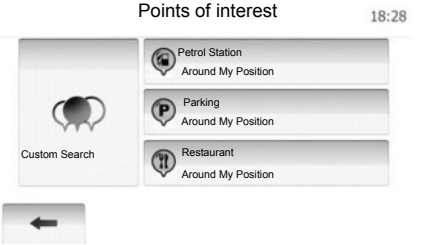

Kategoriat (huoltoasema/pysäköinti/ravintola)
– Jos jokin reitti on aktiivisena, kohteita ”Petrol Station” ja ”Restaurant” haetaan reitin varrelta ja kohdetta ”Parking” etsitään määränpään läheltä.
– Ellei reittiä ole aktiivisena (määränpäätä ei ole valittuna), näitä kohteita etsitään nykyisen sijainnin lähettyviltä.
– Ellei nykyinenkään sijainti ole käytettävissä (ei GPS-signaalia), näitä kohteita etsitään edellisen tunnetun sijainnin läheltä.

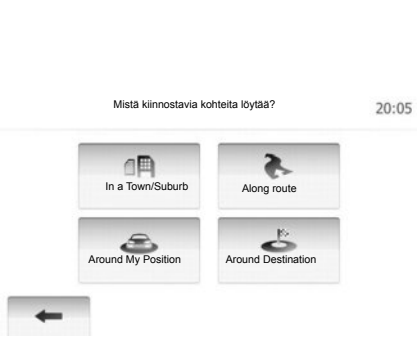

Kiinnostavien kohteiden etsintä kategorian mukaan

Voit etsiä kiinnostavia kohteita niiden kategorioiden tai alikategorioiden perusteella.

Paina ”Alkuun” > ”NAVI” > ”Destination” > ”Points of interest” > ”Custom Search”.

Valitse alue, jonka ympäriltä paikkaa etsitään:

– Etsi paikkaa valitusta kaupungista/kaupunginosasta painamalla ”In a Town/Suburb” (tulosten luettelo järjestetään etäisyyden perusteella valitusta kaupungista).
– Paina ”Along route”, jos haluat etsiä aktiivisena olevan reitin varrelta etkä annetun pisteen ympäriltä. Se on käytännöllistä, kun haluat etappiin mahdollisimman vähän kiertoteitä, esim. jos etsit lähimpiä huoltoasemia tai lähistöllä olevia ravintoloita (tulosten luettelo järjestetään aiheutuvan kiertotien pituuden perusteella).
– Paina ”Around My Position”, jos haluat tehdä haun nykyisen sijainnin ympäriltä, tai ellei se ole käytettävissä, edellisen tunnetun sijainnin perusteella (tulosten luettelo luokitellaan tämän sijainnin etäisyyden perusteella).
– Paina ”Around Destination”, jos haluat etsiä paikkaa aktiivisena olevan reitin määränpään ympäriltä (tulosten luettelo järjestetään määränpään etäisyyden mukaan).

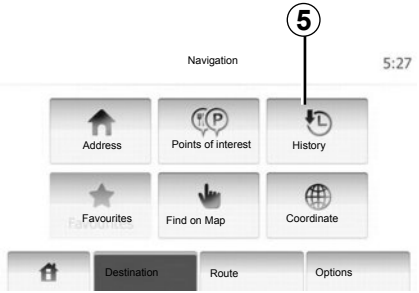

Määränpään valinta edellisten kohteiden joukosta

Tämän toiminnon avulla voit löytää aikaisemmin määrittämäsi määränpään. Paina painiketta ***5***.

Osoitteen valinta suosikkikohteista

Voit valita määränpään suosikeistasi. Jotta toiminnon käyttö olisi tehokasta, suosittelemme tallentamaan etukäteen muistiin usein käytetyt määränpäät.

Tallenna ensin suosikkikohteet muistiin etsimällä osoite. Katso luku ”Suosikkikohteiden hallinta”.

Tuo näyttöön luettelo suosikkikohteista painamalla ”Home” > ”NAVI” > ”Destination” > ”Favourites”.

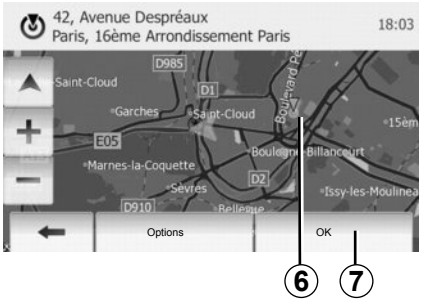

Määränpään valitseminen kartasta

Tämän toiminnon avulla voit etsiä määränpään karttaa selaamalla.

Valitse määränpää kartasta painamalla ”Home” > ”NAVI” > ”Destination” > ”Find on Map¨.

Paina karttaa paikasta, jonka haluat valita määränpääksi. Piste ***6*** tulee näyttöön.

Valitse piste ***6*** määränpääksi painamalla ***7***.

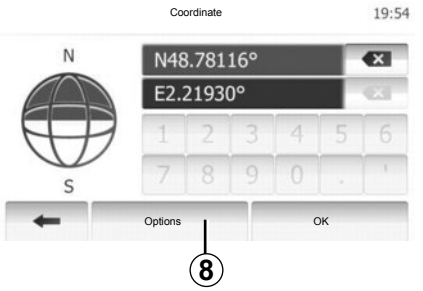

Määränpään koordinaattien syöttäminen

Tämän toiminnon avulla voit etsiä määränpäätä antamalla sen koordinaatit.

Paina ”Home” > ”NAVI > ”Destination” > ”Coordinate”.

Voit syöttää leveys- ja pituusasteet jossakin seuraavista muodoista: desimaaliasteina, desimaaliasteina ja -minuutteina tai desimaaliasteina, -minuutteina ja -sekunteina.

Syötä koordinaatti UTM-muodossa painamalla ***8*** ja sitten UTM.

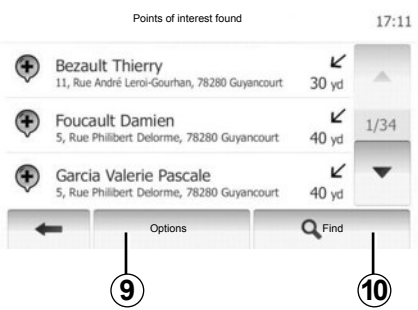

Luettelon järjestäminen

Kiinnostavien kohteiden, historian ja suosikkien perusteella haetut määränpäät voidaan lajitella nimen ja etäisyyden mukaan. Jos jokin reitti on aktiivisena, tulokset voidaan lajitella kiertotien perusteella. Voit myös näyttää tulokset kartassa. Paina painiketta ***9***.

Määränpään löytäminen sen nimen perusteella

Jos valitset määränpään kiinnostavan kohteen, historian ja suosikkien kautta, voit etsiä määränpäätä luettelosta sen nimen perusteella. Paina ***10*** ja kirjoita nimi näppäimillä.

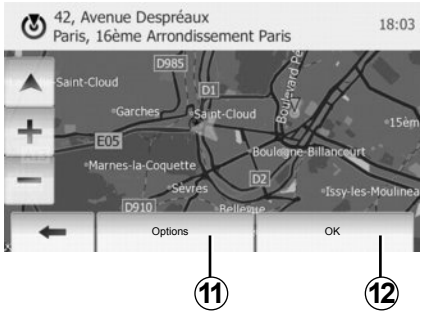

Vahvista kohde

Sinulla on useita vaihtoehtoja, ennen kuin vahvistat määränpään:

– OK,

– Lisääminen suosikkikohteisiin,

– Info,

– Paluu autoon.

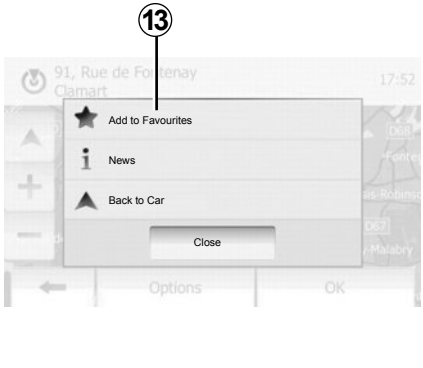

OK

– Ellei reittiä ole aktiivisena (mitään määränpäätä ei ole valittu), paina ***12*** ja vahvista määränpää uudeksi reitiksi.

– Jos jokin reitti on aktiivinen, voit valita määränpään uudeksi reitiksi tai tieksi. Paina ***12*** ja sitten |New Route tai ”Waypoint”.

Lisääminen suosikkikohteisiin

Tallenna valittu määränpää suosikkeihin painamalla ***11*** ja sitten ***13***.

KOHTEEN SYÖTTÄMINEN (6/6)

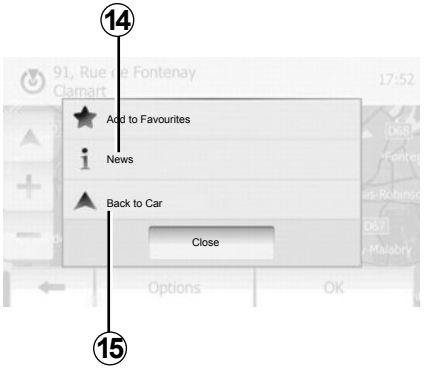

Info

Tässä otsikossa voit tarkastella osoitetta, leveys- ja pituusastetta ja puhelinnumeroa (käytössä vain, jos kiinnostava kohde on valittu). Paina painiketta ***14***.

Paluu autoon

Muuta auton nykyistä sijaintia painamalla ***15***.

1

Opastuksen käyttöönotto

Paina ***1*** tai odota 10 sekuntia määränpään syöttämisen jälkeen. Opastus alkaa.

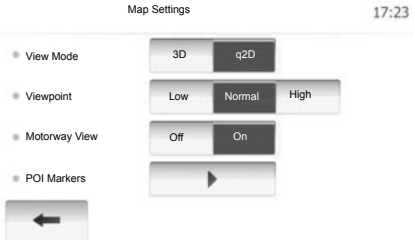

Opastusnäytöt

Järjestelmä tarjoaa useita navigointikartta-vaihtoehtoja.

Vaihda kartan näyttöä painamalla ”Alkuun” > ”Options” > ”Map Settings” ja sitten ”2D” tai ”3D”.

Voit myös vaihtaa kartan näyttöä painamalla kartassa olevaa kompassia.

Koko näytön vaihtoehdot ovat seuraavat:

– 2D;

– 3D.

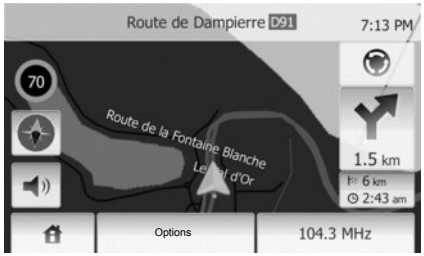

Kokonäyttötila (2D tai 3D)

Tästä valikosta näet navigointikartan koko näytössä.

Kartan oikeassa alakulmassa lukee tietoja saapumisajasta ja jäljellä olevasta matkasta.

Etäisyys seuraavaan suunnanvaihtoon ilmaistaan kartan oikeassa reunassa.

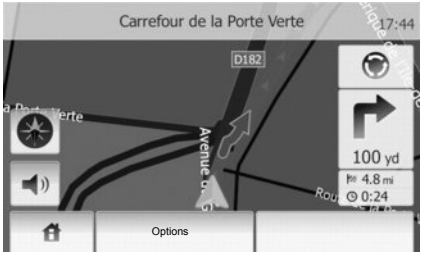

Risteyskartta

Opastuksen aikana ennen jokaista suunnan muutosta järjestelmä zoomaa automaattisesti risteykseen.

Kun risteys on ohitettu, järjestelmä loitontaa automaattisesti normaaliin näkymään.

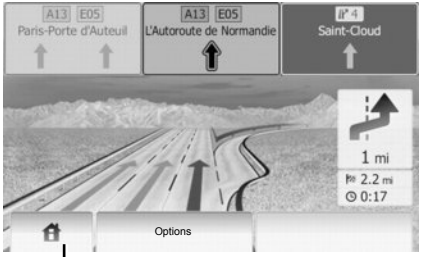

Moottoritieliittymien näkymä

Opastuksen aikana ennen jokaista moottoritien liittymää järjestelmä näyttää 3D-näkymän liittymästä.

Huomautus: joillekin liittymille näytetään vain yksi opastusnuoli.
Järjestelmä siirtyy tavalliseen tilaan, kun liittymä on ohitettu.

Ääniopastuksen kielen vaihtaminen

Voit vaihtaa opastuksen kieltä painamalla ***2*** ja sitten ”NAVI” > ”Options” > ”Voice Settings”.

Voit selata kieliluetteloa painamalla ***4***. Paina haluamaasi kieltä ja vahvista sitten painamalla ***3***.

Radion kuuntelu ääniopastuksen aikana

Kun kuuntelet radioasemaa, radion ääni katkeaa aina ennen suunnanvaihdon ääniopastusta.

Kun risteys on ohitettu, järjestelmä palauttaa automaattisesti radion äänen.

Reitin tiedot

Tämän toiminnon avulla voit tarkastella reittiäsi.

Syötä määränpää ja valitse sen jälkeen ”Alkuun” > ”NAVI” > ”Route”.

Sinulla on kuusi vaihtoehtoa:

– ”Edit Route”,
– ”Vältettävät”,
– ”Overview”,
– ”Cancel Route”,
– ”Route Alternatives”,
– ”Route”.

Reitin yleiskatsaus

Saat näkyviin yleiskatsauksen aktiivisesta reitistä painamalla ”Alkuun” > ”NAVI” > ”Route” > ”Overview”.

Seuraavat tiedot näytetään:

– määränpään nimi ja/tai osoite,
– matkan kokonaiskesto,
– reitin kokonaispituus,

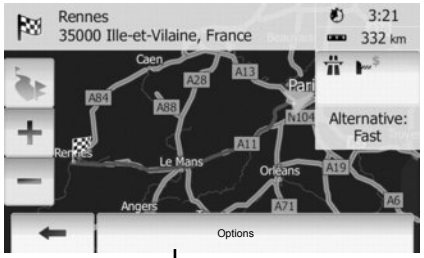

5

– reitin varrella olevat erityiset osiot ja alueet (esim. maksulliset tiet, moottoritiet jne.),
– vaihtoehtoiset reitit (esim. Short, Fast, Economical).

Tuo näyttöön seuraavat vaihtoehdot painamalla ***5***.

– Vaihtoehtoiset reitit
– Reitti
– Reitin asetukset

Huomautus: lisätietoja on seuraavalla sivulla.

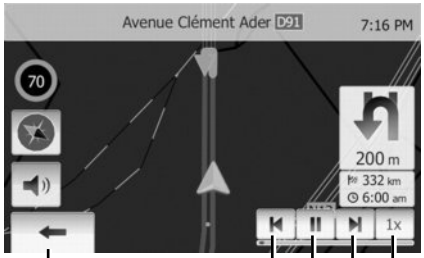

6 7 8 9 10

– Navigoinnin simulointi

Tällä toiminnolla voit katsella nopeasti halutun reitin.
Voit käynnistää tai keskeyttää simuloinnin painamalla ***8***.
Voit lisätä simuloinnin nopeutta painamalla ***10***.
Voit poistua reitin simulointitilasta milloin tahansa valitsemalla ***6***.
Voit siirtyä edelliseen/seuraavaan ohjaustoimenpiteeseen painamalla ***7*** tai ***9***.

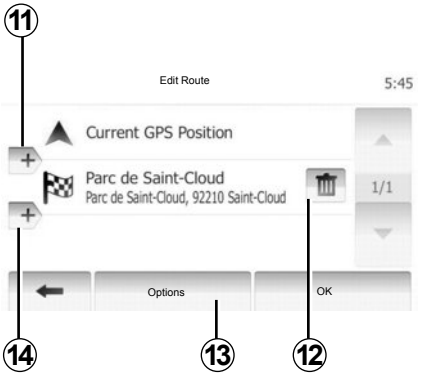

Etapit ja määränpää
Muokkaa reittiä muuttamalla etappien luetteloa painamalla ”Alkuun” > ”Route” > ”Edit Route”. Voit lisätä tai poistaa etappeja ja järjestää listan uudestaan.
Paina ***11***, jos haluat lisätä pisteitä ja ***14***, jos haluat lisätä uuden määränpään. Voit määrittää määränpään monella eri tavalla: katso ohjeet kohdasta ”Osoitteen syöttäminen”.
Paina ***12***, jos haluat poistaa määränpään.
Paina ***13***, jos haluat järjestellä listan uudelleen.

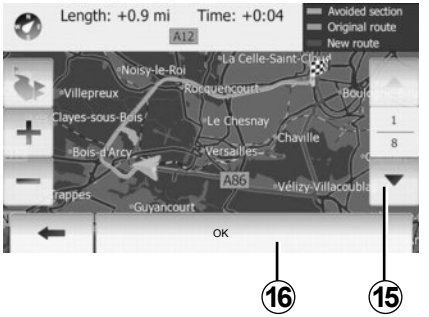

Kiertotiet
Paina ”Alkuun” > ”Route” > ”Vältettävät”, jos haluat tehdä kiertotien. Paina luettelon osaa haluamasi kiertotien mukaisesti.
Voit muuttaa osaa painamalla ***15***.
Vahvista uusi reitti painamalla ***16***.

Reitin peruuttaminen
Voit lopettaa käynnissä olevan opastuksen milloin tahansa.
Paina ”Alkuun” > ”Route” > ”Peru reitti”, kun haluat peruuttaa aktiivisena olevan reitin.

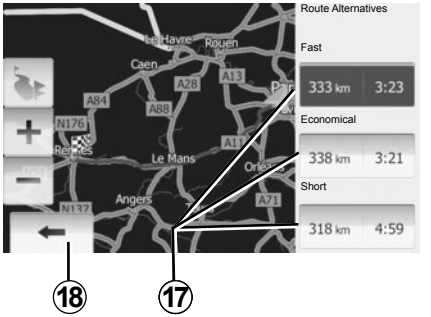

Vaihtoehtoiset reitit
Tämän otsikon alla voit muokata reitin suunnittelumenetelmää.
Voit valita reitin suunnittelumenetelmäksi jonkin kolmesta välimatkaan ja aikaan liittyvästä vaihtoehdosta:
– Nopea
– Taloudellinen
– Lyhyt.
Katso lisätietoja luvun ”Navigointiasetukset” kohdasta ”Reitin asetukset”.
Paina ”Alkuun” > ”Route” > ”Route Alternatives” ja sitten ***17***.
Vahvista uusi reitti painamalla ***18***.

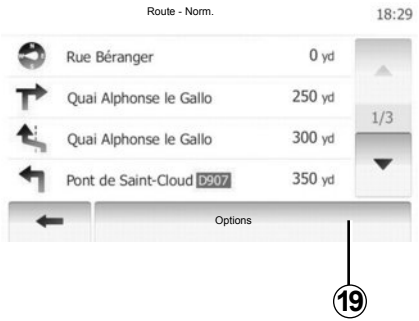

”Route”

Tämän toiminnon avulla voit tarkastella tiekarttaa.

Esiin tulee reitin useita yksityiskohtia:

– suunnanvaihtoa osoittavat nuolet

– tien numero

– etäisyys tien haarautumiseen.

Järjestele reitin tiedot painamalla ***19***:

– yhteenveto

Näyttää vain reitin tärkeimmät tiedot (lähtöpaikka, mitä kautta reitti kulkee, määränpää) sekä vastaavan etäisyyden, jäljellä olevan ajan ja saapumiskellonajan.

– tavallinen kuvaus

Näyttää kaikki ohjaustoimenpiteet ja tienviitat, teiden numerot, teiden nimet ja välimatkan. Näyttää myös tietoa ja varoituksia, kuten kuljettajan syöttämät etappien nimet, rajoitukset (pääsy kielletty tai muut ajorajoitukset), sivuutetut käyttäjän asetukset jne.

– tieluettelo

Esittää reitin teiden nimien ja numeroiden perusteella. Näyttää myös teiden pituuden ja keskimääräisen suunnan ja reitin keston. Reitin perustiedot eivät näy tässä tilassa.

”Map Settings”

Tästä otsikosta voit valita reitin asetukset.

Katso lisätietoja luvun ”Navigointiasetukset” kohdasta ”Reitin asetukset”.

Huomautus: Reittien asetusten määritys tietyn tietyypin perusteella voi vaikuttaa huomattavasti ehdotettuun reittiin.

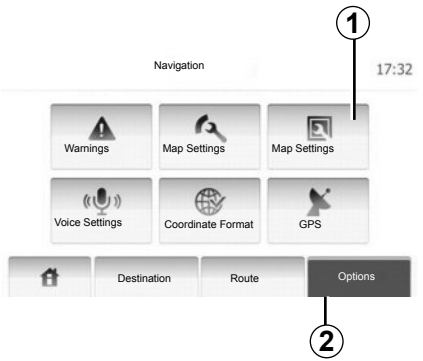

Siirry kartan asetusvalikkoon painamalla ***2*** ja sitten ***1***.

Näyttötilan säätäminen

Tällä toiminnolla voit vaihtaa karttanäkymää 3D-tilan ja ylhäältä näytetyn 2D-tilan välillä.

Paina ”3D” tai ”2D”.

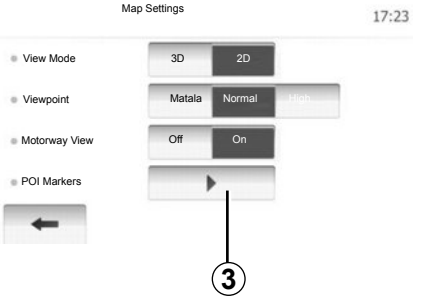

Näkökulman säätäminen

Tällä toiminnolla voit säätää suurennusta ja kallistuskulmaa. Käytettävissä on kolme tasoa.

Paina ”Matala”, ”Norm.” tai ”HIGH”.

Moottoritienäkymä

Tällä toiminnolla voit ottaa moottoritienäkymän käyttöön tai pois käytöstä.

Paina ”On” tai ”Off”.

Kiinnostavien kohteiden näyttäminen

Voit tuoda karttaan näkyviin tietyt kiinnostavat kohteet (100 metrin mittakaavassa näkyvät).

Tähän toimintoon pääset suoraan painamalla ***3***, jolloin kiinnostavat kohteet tulevat näkyviin karttaan:

– Majoitus
– Lentokenttä
– Autopalvelut
– Myymälät
– Kahvila tai baari
– ...

Voit näyttää tai piilottaa kiinnostavat kohteet painamalla ”On” tai ”Off”.

Syötä kiinnostavan kohteen nimi, jotta voit avata alikategorioiden luettelon

Huomautus: Maissa, joissa karttoja ei ole käytettävissä, voit poistaa navigointijärjestelmän käytöstä. Kohdassa ”System setting” paina ”Off” sammuttaaksesi navigointitoiminnon.

SUOSIKKIEN HALLINTA (1/2)

Merkinnän luominen

Siirry määränpäävalikkoon painamalla ”Alkuun” > ”Destination”. Voit syöttää määränpään monella eri tavalla.

– Osoite: katso ohjeet luvun ”Kohteen syöttäminen” kappaleesta ”Osoitteen syöttäminen”.

– Kiinnostava kohde: katso luvun ”Kohteen syöttäminen” kohta ”Kiinnostavan kohteen valinta”.

– Osoite: katso ohjeet luvun ”Kohteen syöttäminen” kappaleesta ”Osoitteen syöttäminen”.

– Aikaisemmin syötetyt tiedot: katso ohjeet luvun ”Kohteen syöttäminen” kappaleesta ”Määränpään valinta edellisten kohteiden joukosta”.

– Kartasta etsiminen: katso ohjeet luvun ”Kohteen syöttäminen” kappaleesta ”Määränpään valitseminen kartasta”.

– Koordinaatit: katso ohjeet luvun ”Kohteen syöttäminen” kappaleesta ”Määränpään koordinaattien syöttäminen”.

Valitusta tavasta riippumatta järjestelmä etsii osoitteen kartasta, kun se on vahvistettu. Lisää määränpää suosikkeihin painamalla ”Options” ja sitten ”Add to Favourites”.

Ennen kuin tallennat suosikkikohteen, voit muuttaa sen nimeä näppäimistöllä.

SUOSIKKIEN HALLINTA (2/2)

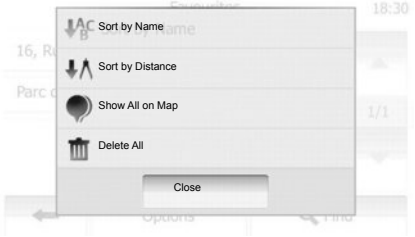

Luettelon järjestäminen

Voit järjestää suosikkikohteiden luettelon nimen tai etäisyyden perusteella tai näyttää kaikki määränpäät kartalla. Paina ”Options”.

Suosikkikohteiden poistaminen

Paina suosikkikohdetta, jonka haluat poistaa. Paina ”Options”, ”Delete favourite” ja vahvista painamalla ”Delete”.

Jos haluat poistaa kaikki suosikkikohteet, paina ”Options” ja sitten ”Poista kaikki”. Vahvista painamalla ”Poista kaikki”.

Suosikkikohteen etsiminen

Tällä toiminnolla voit etsiä suosikkikohdetta luettelosta sen tallennetun nimen perusteella.

Paina ”Find” ja kirjoita suosikkikohteen nimi näppäimillä.

NAVIGOINTIASETUKSET (1/4)

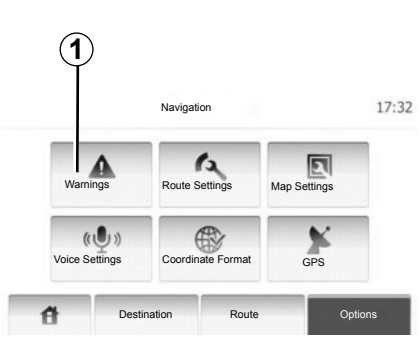

”Navigointiasetukset”-valikossa voit muuttaa kartan näyttöä ja navigointiasetuksia.

Varoitukset

Tästä otsikosta voit muokata varoituksia. Siirry varoitusvalikkoon painamalla ***1***.

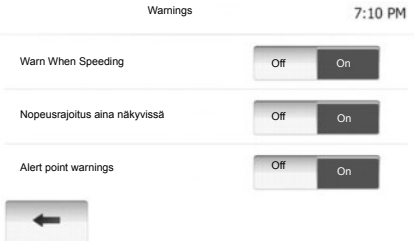

Ylinopeusvaroitus

Kartoissa voi olla tietoa tieosuuksien nopeusrajoituksista. Järjestelmä voi varoittaa, jos ylität alueella voimassa olevan rajoituksen. Tiedot eivät välttämättä ole käytettävissä alueellasi tai ne eivät välttämättä pidä täysin paikkaansa kaikkien kartan teiden osalta.

Seuraavantyyppiset varoitukset ovat käytettävissä:

– Äänivaroitus: kuulet äänimerkin, kun ylität nopeusrajan.

– Visuaalinen varoitus: nykyinen nopeusrajoitus näkyy kartassa, jos ylität rajoituksen.

Ota varoitus käyttöön tai pois käytöstä painamalla ”On” tai ”Off”.

Nopeusrajoitus aina näkyvissä

Voit määrittää, että nopeusrajoitus on aina näkyvissä. Tässä valikossa voit kytkeä toiminnon päälle tai pois päältä.

Hälytyspisteen varoitukset

Kun kuljettaja ylittää hälytyspisteen, varoitussignaali ilmestyy näyttöön. Tässä valikossa voit kytkeä toiminnon päälle tai pois päältä.

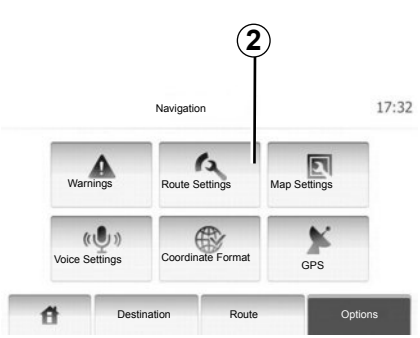

Reitin asetukset

Tämän toiminnon avulla voit määrittää, miten reitit lasketaan.
Siirry reitin määritysvalikkoon painamalla ***2***.

Reitin suunnittelumenetelmä

Järjestelmä tarjoaa 3 pääasiallista menetelmää reitin laskemiseen:

– Fast : ilmaisee nopean reitin, jos voit ajaa suurimmalla sallitulla nopeudella tai sen tuntumassa kaikilla teillä,

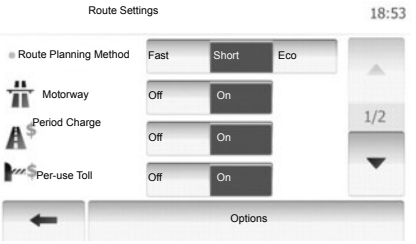

– Short : ilmaisee lyhyen reitin niin, että ajettavana on mahdollisimman lyhyt matka,

– Eco : tämä tila toimii kompromissina pikaisen ja lyhyen tilan välillä. Voit ajaa hieman lyhyemmän matkan ja vähän kauemmin. Laskettu reitti on luultavasti lyhyempi kuin nopein vaihtoehto, muttei paljon hitaampi.

Moottoritie
Saatat haluta välttää moottoriteitä, jos ajat hitaalla autolla tai hinaat toista autoa.

Maksulliset tiet
Salli tai kiellä tiet, joiden käyttöön on tiettynä ajankohtana ostettava erityinen lupa.

Tiemaksut
Salli tai kiellä maksulliset tiet.

Lautat
Salli tai kiellä kaikenlaisten lauttojen, laivojen tai junien käyttö.

Soratiet
Salli tai kiellä soratiet.

NAVIGOINTIASETUKSET (3/4)

Kartan asetukset

Katso luku ”Kartan asetukset”.

Ääniasetukset

Tällä toiminnolla voit muokata ääniohjauksen kieltä.

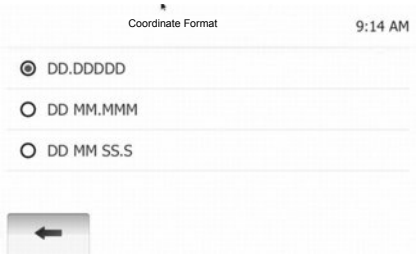

Koordinaattien muoto

Tällä toiminnolla voit muokata koordinaattien muotoa.

Muokkaa koordinaattien muotoa painamalla ***3***.

Järjestelmä tarjoaa 3 erilaista muotoa.

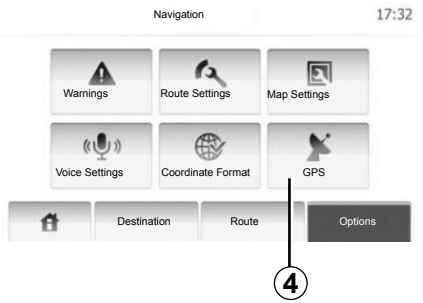

GPS

Tällä toiminnolla voit tarkastaa GPS-satelliittien tilan.

Tuo GPS-tiedot näyttöön (näyttö ***A***) painamalla ***4***.

Ⓐ

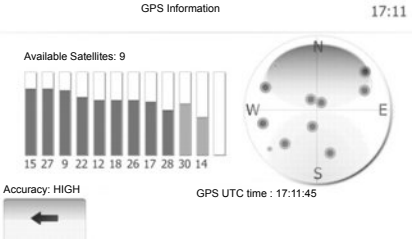

Siirtyminen Driving eco²-valikkoon

Paina päävalikossa ”Ajoneuvo” ja sitten ”Driving eco²”.

Valikossa ”Driving eco²” pääset käsiksi seuraaviin tietoihin:

– ”Matkakertomus”:

– ”Guideline”.

”Matkakertomus”

Tässä valikossa voit tarkastella aikaisemmilla ajomatkoillasi rekisteröityjä tietoja:

– ”Keskimääräinen kulutus”;

– ”Polttoaineen kok.kulutus”;

– ”Keskinopeus”;

– ajettu kilometrimäärä ilman polttoaineenkulutusta,

– keskimääräinen Eco-ajosuoritus (alue ***A***),

– vaihteenvaihdon osoitin (alue ***B***);

– jarrutuksen ennakointi (alue ***C***).

Huomautus: painamalla kojetaulun ”Reset” -painiketta voit aloittaa uuden reitin, kun sovellus käynnistetään.

”Guideline”

Tämä valikko arvioi ajotapasi ja antaa soveltuvia neuvoja, joiden avulla voit hallita polttoaineen kulutusta.

BLUETOOTH®-LAITTEIDEN YHDISTÄMINEN, YHDISTÄMISEN PERUUTTAMINEN (1/2)

Bluetooth®-liitäntä

Vahvista, että Bluetooth®-yhteys on «On». Napauta sitä varten «Alkuun» > «ASETUKSET» ja valitse sitten «Bluetooth».

Bluetooth®-puhelimen parittaminen

Voit käyttää handsfree-järjestelmää, kun muodostat pariyhteyden Bluetooth®-puhelimesi ja autosi multimediajärjestelmän välille. Varmista, että matkapuhelimesi Bluetooth® on aktivoitu ja että se on näkyvissä.

Parituksen avulla handsfree-järjestelmä tunnistaa ja muistaa puhelimesi. Voit yhdistää jopa kahdeksan puhelinta, mutta vain yksi voidaan kytkeä kerrallaan.

Yhdistäminen voidaan tehdä joko multimediajärjestelmän tai puhelimen kautta. Multimediajärjestelmän ja puhelimen on oltava päällä.

Huomautus: pariliitoksen muodostamishetkellä handsfee-järjestelmässä ei saa olla yhdistettynä toista jo aikaisemmin yhdistettyä puhelinta.

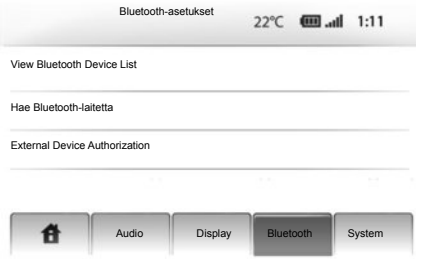

Paina näytöllä «Hae Bluetooth-laitetta» tai «External Device Authorization».

Puhelimen merkistä ja mallista riippuen handsfree-toiminnot eivät ehkä sovi osittain tai kokonaan yhteen multimediajärjestelmän kanssa.

Bluetooth®-puhelimen yhdistäminen multimediajärjestelmään

Paina multimediajärjestelmäsi aloitusnäytöstä «ASETUKSET», ja sitten «Hae Bluetooth-laitetta». Tee puhelimesta käsin seuraavat toiminnot:

– Ota käyttöön puhelimesi Bluetooth®-yhteys ja aseta sen tilaksi «näkyvissä».
– käynnistä lähistöllä olevien Bluetooth®-puhelimien haku (katso lisätietoja puhelimesi käyttöoppaasta),
– valitse puhelimesi multimediajärjestelmän löytämien laitteiden luettelosta,
– anna puhelimen näppäimistöllä Bluetooth®-koodi, joka näkyy multimediajärjestelmän näytössä, tai hyväksy puhelimessa näkyvä koodi (puhelimesta riippuen).

Huomautus: jotkut puhelimet eivät vaadi Bluetooth®-koodia.

Puhelin tallennetaan ja kytketään automaattisesti autoon. Jos yhdistäminen ei onnistu, toista vaiheet.

BLUETOOTH®-LAITTEIDEN YHDISTÄMINEN, YHDISTÄMISEN PERUUTTAMINEN (2/2)

Bluetooth®-puhelimen yhdistäminen multimediajärjestelmään puhelimesta käsin

– aktivoi puhelimesi Bluetooth®-yhteys,
– Paina multimediajärjestelmän painiketta «External Device Authorization»;
– käynnistä puhelimella lähistöllä olevien Bluetooth®-laitteiden haku (katso lisätietoja puhelimesi käyttöoppaasta),
– valitse puhelimessa näkyvästä luettelosta «MEDIA-NAV» (multimediajärjestelmän nimi).

Huomautus: jos yhtään puhelinta ei ole yhdistetty, paina ohjauspyörän painiketta ***L***. Näyttöön tulee kaksi vaihtoehtoa:
– «Hae Bluetooth-laitetta»;
– «View Bluetooth Device List».
Puhelin tallennetaan ja yhdistetään multimediajärjestelmään automaattisesti. Jos yhdistäminen ei onnistu, toista vaiheet.

Saat lisätietoja puhelimesi käyttöoppaasta.

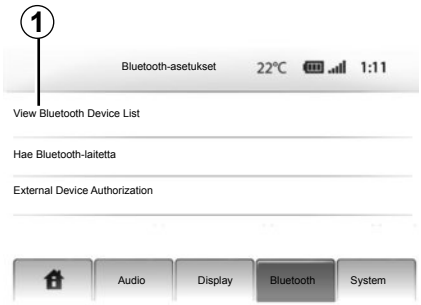

Bluetooth®-puhelimen parittamisen purkaminen

Paritus purkamalla puhelin poistetaan multimediajärjestelmän-muistista.

Paina ***1***. Poista laite listasta painamalla puhelimen nimen kohdalla näkyvää roskakorin kuvaketta. Vahvista valinta valitsemalla «OK».

Voit myös poistaa kaikki luettelon laitteet painamalla «Options» ja «Poista kaikki». Vahvista sitten valinta painamalla «OK».

Kytkennän epäonnistuminen

Jos kytkeminen epäonnistuu, varmista että:

– puhelimesi on päällä,
– puhelimesi on konfiguroitu hyväksymään multimediajärjestelmän automaattinen liittämispyyntö,
– puhelimesi akku ei ole purkautunut,
– puhelimesi on paritettu multimediajärjestelmän kanssa,
– Puhelimen ja multimediajärjestelmän Bluetooth®-toiminto on aktivoitu.

Huomautus: handsfree-järjestelmän pitkäaikainen käyttö kuluttaa puhelimesi akkua nopeammin.

Hands free -järjestelmän tarkoituksena on helpottaa yhteydenpitoa ja vähentää riskejä niitä kuitenkaan täysin poistamatta. Noudata aina sen maan lainsäädäntöä, jossa ajat.

BLUETOOTH®-LAITTEIDEN KYTKEMINEN, KYTKENNÄN POISTAMINEN (1/2)

Bluetooth®-laitteen kytkeminen

Jotta pääset kaikkiin toimintoihin, puhelimesi on oltava kytketty hands free -järjestelmään.

Hands free -järjestelmään ei voi liittää puhelinta, jota ei ole aikaisemmin paritettu siihen.

Katso kohta ”Puhelimen yhdistäminen” kappaleesta ”Puhelimen yhdistäminen, yhdistämisen peruuttaminen”.

Huomautus: puhelimesi Bluetooth®-yhteyden on oltava aktiivinen ja näkyvissä.

Automaattinen yhteys

Heti auton käynnistyttyä, hands free -sarja etsii lähellä olevat paritetut puhelimet.

Huomautus: ensisijainen puhelin on viimeksi yhdistetty puhelin.

Haku jatkuu kunnes paritettu puhelin löytyy (haku voi kestää viisi minuuttia).

Huomautus:

– kun sytytysvirta on kytketty, puhelimesi yhdistyy automaattisesti. Puhelimen automaattinen Bluetooth® -yhteys voidaan ehkä joutua ottamaan käyttöön handsfree-järjestelmän kanssa. Katso lisätietoja puhelimesi käyttöoppaasta,
– uudelleen liitettäessä kahta paritettua puhelinta handsfree-sarjan vastaanottoalueella, etusijalla on viimeksi yhdistetty puhelin, silloinkin kun kyseinen puhelin on auton ulkopuolella, mutta sarjan vastaanottoalueen sisällä.

Huomautus: puhelin yhdistyy automaattisesti ja keskustelu siirtyy auton kaiuttimiin, jos olet jo aloittanut puhelun luodessasi yhteyttä hands free -järjestelmään.

Tee turvallisuussyistä nämä toimet auton ollessa pysähtyneenä.

Manuaalinen yhteys (yhdistetyn puhelimen muuttaminen)

Tee päävalikossa seuraavat toimet:

– paina «Puhelin»,
– paina «View Bluetooth Device List».

Näyttöön tulee luettelo jo paritetuista puhelimista.

– Valitse yhdistettävän puhelimen nimi ja vahvista valinta valitsemalla «OK».

Puhelimesi on kytketty multimediajärjestelmään.

Huomautus: jos puhelin on jo yhdistetty, kun vaihdat luettelosta jo paritetun puhelimen, nykyinen yhteys korvataan automaattisesti uuden puhelimen pyytämällä yhteydellä.

BLUETOOTH®-LAITTEIDEN KYTKEMINEN, KYTKENNÄN POISTAMINEN (2/2)

Liittämisen epäonnistuminen

Jos liittäminen epäonnistuu, varmista että:

– puhelimesi on päällä ja näkyy muille laitteille,

– puhelimesi akku ei ole purkautunut,

– puhelin on jo paritettu hands free -järjestelmään;

– puhelimen ja multimediajärjestelmän Bluetooth®-toiminnot ovat päällä,

– puhelinta on konfiguroitu hyväksymään multimediajärjestelmän yhdistämispyyntöä.

Huomautus: Hands free -järjestelmän pitkäaikainen käyttö kuluttaa puhelimesi akkua nopeammin.

Puhelimen kytkennän poistaminen

Voit perua puhelimesi kytkennän seuraavasti:

– katkaise multimediajärjestelmäsi Bluetooth®-toiminto,

– Puhelimen Bluetooth®-toiminnon kytkeminen pois päältä.

– poista paritettu puhelin multimediajärjestelmän puhelinvalikon kautta.

Puhelimen sammuttaminen katkaisee myös puhelimen yhteyden.

Näyttöön tulee viesti, joka vahvistaa puhelimen liittämisen purkamisen.

Huomautus: meneillään oleva puhelu siirtyy automaattisesti puhelimeen, kun yhteys katkeaa.

Jos haluat kytkeä puhelimen Bluetooth®-toiminnon pois päältä, katso lisätietoja puhelimen käyttöoppaasta.

Haluat perua pariliitoksen ja poistaa Bluetooth®-puhelimen, katso lisätietoja «Bluetooth®-laitteiden yhdistäminen, yhdistämisen peruuttaminen» -luvun kohdasta «Bluetooth®-laitteen parittamisen purkaminen».

Hands free -järjestelmän tarkoituksena on helpottaa yhteydenpitoa ja vähentää riskejä niitä kuitenkaan täysin poistamatta. Noudata aina sen maan lainsäädäntöä, jossa ajat.

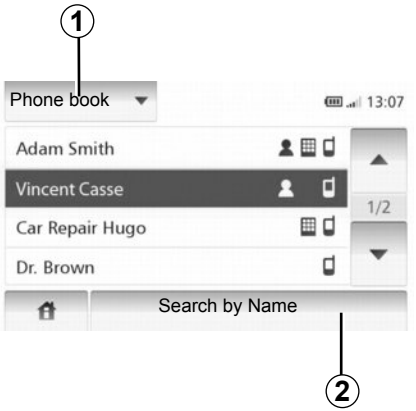

Selaa luetteloa painamalla ***1*** ja siirry sitten järjestelmän osoitekirjaan painamalla ”Phone Book”.

Osoitekirjan käyttäminen

Voit käyttää puhelimen muistiin tallennettuja osoitekirjan tietoja.

Kun olet yhdistänyt järjestelmäsi ja Bluetooth®-puhelimesi toisiinsa langattomalla Bluetooth®-tekniikalla, puhelimesi osoitekirjan tiedot siirretään automaattisesti järjestelmään.

Huomautus: joissakin puhelimissa järjestelmä saattaa pyytää vahvistamaan puhelimen yhteystietojen siirron.

Soittaminen osoitekirjan numeroon

Kun olet löytänyt osoitekirjasta numeron, johon haluat soittaa, voit valita numeron ja käynnistää puhelun.

Yhteystiedon etsiminen osoitekirjasta aakkosjärjestyksessä

Jos luettelossa on paljon tietoja, voit helpottaa etsimistä järjestämällä listan aakkosjärjestykseen.

Paina ***2*** ja kirjoita näppäimillä nimi, jonka haluat löytää.

On suositeltavaa pysähtyä numeron näppäilemisen tai yhteystiedon hakemisen ajaksi.

PUHELUN SOITTAMINEN, VASTAANOTTAMINEN (1/2)

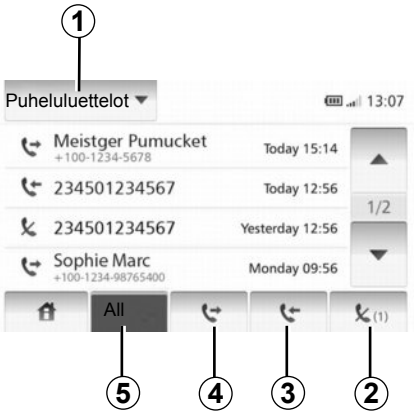

Suosikkinumeroon soittaminen

Katso kohta ”Soittaminen osoitekirjassa olevalle henkilölle” osiossa ”Osoitekirja”.

Puhelun soittaminen osoitekirjasta

Kun puhelin on kytkettynä, siirry valikkoon ”Puhelin” ja paina ”Phone Book”.
Valitse yhteystieto (tai sopiva numero johon haluat soittaa, jos yhteystiedolla on useita numeroita). Puhelu käynnistyy automaattisesti, kun olet painanut yhteystiedon numeroa.

Soittaminen numeroon, joka on puhelutiedoissa

Voit käyttää puhelimen muistiin tallennettujen puhelujen luetteloa.

Kun olet yhdistänyt laitteesi ja Bluetooth®-puhelimesi langattomalla Bluetooth®-tekniikalla, puhelimesi kaikkien puhelujen, soitettujen puhelujen, vastattujen puhelujen ja vastaamattomien puhelujen luetteloiden numerot siirretään automaattisesti puhelujen luetteloon.

Selaa luetteloa painamalla ***1*** ja valitse sitten ”Puheluluettelot”.

Siirry kaikkien puhelujen luetteloon painamalla ***5***.

Siirry soitettujen puhelujen luetteloon painamalla ***4***.

Siirry vastattujen puhelujen luetteloon painamalla ***3***.

Siirry vastaamattomien puhelujen luetteloon painamalla ***2***.

Jokaisessa luettelossa yhteystiedot näytetään järjestyksessä uusimmasta vanhimpaan. Valitse numero, johon haluat soittaa.

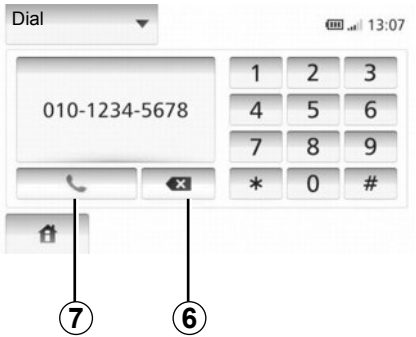

Numeron näppäileminen

Selaa luetteloa painamalla ***1*** ja valitse sitten ”Dial” soittaaksesi johonkin numeroon.
Paina numeronäppäimiä soittaaksesi puhelun ja sitten ***7***.
Jos haluat korjata numeron, paina ***6***. Painamalla pitkään ***6*** voit pyyhkiä kaikki numerot kerralla.

On suositeltavaa pysähtyä numeron näppäilemisen tai yhteystiedon hakemisen ajaksi.

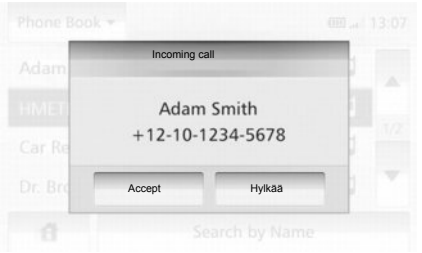

Puhelun vastaanotto

Kun vastaanotat puhelun, puhelun vastaanoton näytössä näkyvät seuraavat käytettävissä olevat tiedot soittajasta:

– soittajan nimi (jos se on osoitekirjassa),
– soittajan numero,
– ”Tuntematon” (jos numeroa ei voida näyttää).

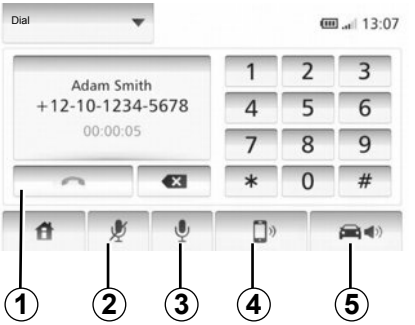

Puhelun aikana

Puhelun aikana voit:

– kytkeä mikrofonin päälle/pois painamalla ***2*** tai ***3***,
– lopettaa puhelun painamalla ***1***,
– kuulla äänen puhelimen kaiuttimen kautta painamalla ***4***,
– kuulla äänen auton kaiuttimen kautta painamalla ***5***.

PERUUTUSKAMERA

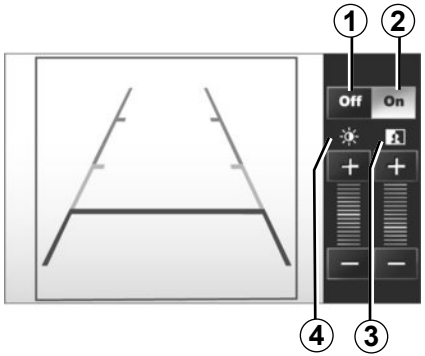

Toiminta

Siirryttäessä peruutusvaihteelle (ja 5 sekuntiin saakka sen jälkeen, kun on vaihdettu toiselle vaihteelle) kojetaulun näyttöön tulee näkymä auton takaa. Siinä näkyy apulinja ja kontrastin ja kirkkauden säädöt.
Kun saavutetaan punainen alue, katso puskurin kuvasta mihin kohtaan pysähdyt tarkalleen ottaen.

Huomautus: varmista, ettei peruutuskamera ole pimeänä (likainen, kurainen, luminen jne.).

Apulinjojen käyttöönotto, käytöstäpoisto

Voit ottaa apulinjat käyttöön tai pois käytöstä painamalla ***1*** tai ***2***.

Säädöt

Paina "**+**" tai "**-**", jos haluat säätää kontrastia ***3*** tai kirkkautta ***4***.

Tämä toiminnon tavoitteena on helpottaa ajamista. Muista huolehtia auton varusteiden kunnosta. Matkustajien turvallisuus on sinun vastuullasi.

Kuljettajan tulee jatkuvasti ottaa huomioon yllättävät tekijät, jotka saattavat vaikuttaa autolla ajamiseen. Tarkkaile jatkuvasti ympäristössä liikkuvia lapsia, eläimiä, lastenvaunuja ja polkupyöriä. Huomioi peruuttaessasi myös pienet ja kapeat esteet, joita peruutustutka ei havaitse (esim. pienehköt kivet, erittäin ohuet kepit).

Huomautus: Lisätietoja peruutuskamerasta on autosi käyttöoppaassa.

Näyttöön tulee ylösalaisin oleva kuva.

Apulinja on tarkoitettu tasaiselle maalle. Tietoa ei tarvitse ottaa huomioon, kun apulinja osuus pystysuoran tai maahan asetetun esineen päälle.

Näytön reunalla näkyvät esineet saattavat olla vääränmuotoisia.

Jos valoa on liikaa (lumi, auto auringossa jne.), kamera ei ehkä näy moitteettomasti.

Jos takaluukku ei ole kunnolla kiinni, viesti «BOOT OPEN» ilmestyy ja kameranäyttö katoaa.

JÄRJESTELMÄN SÄÄDÖT (1/2)

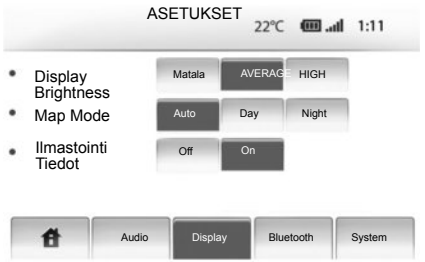

Siirtyminen järjestelmän asetuksiin:

– Kosketa «Alkuun», «ASETUKSET»;

– paina valikkoa näytön alalaidassa,

– valitse otsikko.

Näytön säätö

Näytön kirkkaus

Voit säätää näytön kirkkautta.

Valitse näytön kirkkaudeksi «Matala», «Keskitaso» (keskitaso) tai «Korkea».

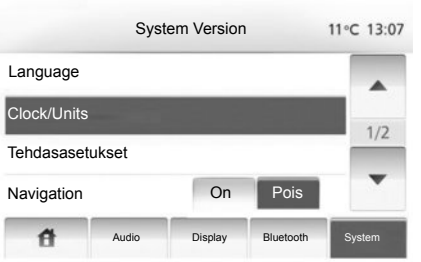

« Karttatila »

Voit parantaa karttanäytön näkyvyyttä päivällä ja yöllä muuttamalla kartan värien yhdistelmää.

– «Autom»: GPS näyttää karttanäytön. Siirtyminen päivä- tai yötilaan tapahtuu automaattisesti valojen syttymisen perusteella.

– «Päivätila»: karttanäyttö avautuu aina kirkasvärisenä.

– «Yötila»: karttanäyttö avautuu aina tummavärisenä.

« Ilmastointi Tiedot »

Tällä toiminnolla voit ottaa käyttöön/katkaista ilmastointitietojen näytön säätöjen muutosten yhteydessä.

Järjestelmän säädöt

« Kieli »

Tällä toiminnolla voit muuttaa järjestelmässä käytettyä kieltä ja ääniohjauksen kieltä.

JÄRJESTELMÄN SÄÄDÖT (2/2)

« Tunti »

Tämän toiminnon avulla voit valita «12 h» ja «24 h» kellonajan.

Huom. Kellonaika säätyy automaattisesti GPS-tietojen mukaan. Paikallisen ajan saamiseksi tarvitset sen maan kartat, jossa olet.

Jos haluat säätää kellonaikaa käsin, paina ”Kello/yksiköt” ja valitse ”Aika-asetus”.

« Yksiköt »

Tämän toiminnon avulla voit määrittää navigointijärjestelmän etäisyyden yksikön. Vaihtoehdot ovat «km» ja «maili».

« Tehdasasetukset »

Tällä toiminnolla voit palauttaa eri asetukset oletusasetuksiin.

– «Kaikki»: palauttaa kaikki asetukset oletusasetuksiksi.
– «Puhelin»: palauttaa kaikki puhelimen käyttöön liittyvät asetukset.
– «Navigointi»: palauttaa kaikki navigointiin liittyvät asetukset.
– «Ääni-media-radio-Järjestelmä»: palauttaa kaikki ääneen, mediaan ja radioon liittyvät asetukset.

« Navigointi »

Tällä toiminnolla voit ottaa järjestelmän navigoinnin käyttöön tai pois käytöstä.

« Järjestelmäversio »

Tällä toiminnolla voit hallita järjestelmäversiota.

Äänen säätö

Katso kohta ”Äänen säätö”.

« Bluetooth-asetukset »

Katso luku ”Bluetooth®-laitteiden yhdistäminen / yhdistämisen peruuttaminen”.

JÄRJESTELMÄN PÄIVITYS (1/4)

USB-muistin ja internetiin yhteydessä olevan tietokoneen avulla voit tehdä seuraavat toiminnot:

– karttatietokannan päivitys,
– multimediajärjestelmän päivitys,
– uusien karttojen ostaminen,
– kiinnostavien paikkojen sisällön päivitys.

Joissakin maissa vaara-alueiden hälytystoiminnon lataaminen ja aktivointi on laitonta ja voidaan katsoa rikkomukseksi.

Ohjelmiston asennus

Asenna Naviextras Toolbox tietokoneeseesi muutamalla napsautuksella. Toolbox voidaan ladata valmistajan sivustosta.

Kun asennustiedosto on ladattu Internet-sivustosta http://renault.naviextras.com, käynnistä asennus kaksoisnapsauttamalla tiedostoa.

Seuraa näyttöön tulevia ohjeita.

Internet-tilin luominen

Kirjaudu sisään napsauttamalla «Not logged in»-kuvaketta työkalupalkissa, joka sijaitsee sivun yläreunassa tai napsauta sisäänkirjauspainiketta Toolbox-ohjelman päänäytössä. Ellet ole rekisteröitynyt Naviextras.com-sivuston käyttäjäksi, voit rekisteröityä helposti Toolbox-ohjelmasta käsin napsauttamalla «Register»-painiketta sisäänkirjaussivulla.

Kortin päivitystakuu

Sinulla on enintään 90 päivää aikaa päivittää järjestelmäsi ilmaiseksi sen jälkeen, kun uusi autosi on luovutettu sinulle. Tämän ajanjakson jälkeen päivitykset muuttuvat maksullisiksi.

Oppaassa olevat näytöt eivät ole sopimuksenalaisia.

JÄRJESTELMÄN PÄIVITYS (2/4)

Järjestelmän tallennus Toolbox-ohjelmalla

Jotta voit tallentaa multimediajärjestelmän käyttäjäprofiiliisi, asenna ensin tyhjä USB-muisti multimediajärjestelmään.

Huomautus: katso lisätietoja USB -muistin asettamisesta «Navigointijärjestelmä»-luvun kohdasta «USB-muistin asettaminen».

Huom. USB-muistia ei toimiteta multimediajärjestelmän mukana.

Huom. USB-muisti on alustettava FAT32-muotoiseksi, sen vähimmäiskapasiteetin on oltava 4GB ja enimmäiskapasiteetin 32GB.

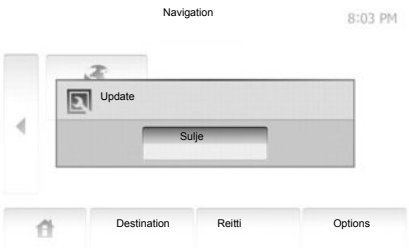

Järjestelmän tallennus USB-muistiin

Kun USB -muisti on asetettu multimediajärjestelmän USB -porttiin, valitse «NAVI» > «Options» > «Karttapäivitykset» > «Options» > «Päivitä» toisella sivulla.

Huomautus: Rekisteröi järjestelmä USB-muistin avulla käynnistämällä auto. Älä sammuta moottoria, kun tietoja ladataan.

Päivitystoimenpiteet käynnistyvät automaattisesti. Älä tee mitään toimenpiteitä multimediajärjestelmälle sen päivityksen aikana.

Kun päivitys on päättynyt, multimediajärjestelmä käynnistyy uudelleen, jolloin kaikki uudet toiminnot on päivitetty.

Asenna USB-muisti tietokoneeseesi (jonka on oltava yhteydessä Internetiin). Kun järjestelmäsi on luonut yhteyden ja jos Toolbox löytää sen tuettujen järjestelmien luettelosta, järjestelmän (tai ohjelmiston) nimi näkyy Toolbox-ikkunan yläosassa.

Jos olet kytkenyt USB-muistin ohjeiden mukaisesti ja luonut yhteyden, multimediajärjestelmä on tallennettu käyttäjäprofiiliisi.

Päivitysten lataaminen USB -muistiin

Jos olet vastaanottanut maksutonta tai maksullista sisältöä, napsauta Toolbox-ohjelman vasemman alueen palkissa olevaa päivityspainiketta.

Päivityspainike tuo näyttöön kaikki käytettävissä olevat päivitykset, muun muassa seuraavat:

– saamaasi nimikkeet, joita ei ole vielä asennettu (päivityksiä tai lisäyksiä),

– maksuttomat päivitykset ja lisäykset, jotka olet lisännyt asennusjonoon tuoteluettelosta,

– järjestelmän päivitykset (jos uudempi versio on saatavana),

– sekä erityiset maksuttomat päivitykset.

Kaikki käytettävissä olevat päivitykset näytetään alueittain listamuodossa ja tasolle kuvattuna pallona.

Oletusasetuksena kaikkia alueita koskevat kaikki nimikkeet valitaan asennusta varten. Jos haluat tilapäisesti jättää jonkin alueen asentamatta, poista valinta sen rivin alusta kyseisestä taulukosta. Kun olet siirtynyt taulukkoyhteenvetoon, käynnistä asennusprosessi napsauttamalla ”Asenna”-painiketta, joka sijaitsee näytön alaosassa.

Toolbox käynnistää valittujen päivitysten lataamisen ja asennuksen. Odota, kunnes viesti ilmoittaa toimenpiteen päättymisestä.

Toolbox ilmoittaa, jos valitut nimikkeet ylittävät multimediajärjestelmän enimmäiskapasiteetin. Tässä tapauksessa voit valita nimikkeet, jotka haluat asentaa tai jotka haluat poistaa järjestelmästä niin, ettei tallennusraja ylity.

Vaikka nimikkeet poistetaan järjestelmästä, ne pysyvät omistuksessasi ja voit asentaa ne myöhemmin maksutta.

Älä poista USB-muistia multimediajärjestelmästä äläkä poista sitä käytöstä päivityksen aikana.

Joissain maissa tutkavaroittimien lataaminen ja aktivointi on laitonta ja voi rikkoa määräyksiä.

Järjestelmän ja karttojen päivitys

Päivitysten lataaminen autoon
Kun latausprosessi on päättynyt, USB-muisti voidaan poistaa tietokoneesta. Asenna USB-muisti auton multimediajärjestelmän USB-liitäntään.
Huomautus: Karttatietokannan päivitys käynnistyy, kun moottori käynnistetään. Älä sammuta moottoria, kun karttatietoja ladataan.
Kun multimediajärjestelmä on aktiivinen, se tunnistaa automaattisesti USB -muistissa käytettävissä olevat päivitykset ja ehdottaa järjestelmän tai karttojen päivitystä USB -muistissa käytettävissä olevien päivitysten mukaisesti. Älä sammuta multimediajärjestelmää päivityksen asennuksen aikana.
Huom. Järjestelmän päivityksen lataaminen ja asentaminen on mahdollista vain, jos uudempi versio on tarjolla.

Ⓐ



– Näyttö ***A*** avautuu automaattisesti, kun USB-muisti on kytketty.
– Käynnistä päivitys painamalla ***2***.
– Palaa edelliseen näyttöön painamalla ***1***.

Päivitystoimenpiteet käynnistyvät automaattisesti. Älä tee mitään toimenpiteitä järjestelmälle sen päivityksen aikana.

Kun päivitys on päättynyt, multimediajärjestelmä käynnistyy uudelleen, jolloin kaikki uudet toiminnot on päivitetty.

Lisenssi
Saat GPL-, LGPL-, MPL-lähdekoodit ja muut tämän tuotteen sisältämät open source -lisenssit käymällä sivustossa http://opensource.lge.com.
Lähdekoodien lisäksi kaikki käytettyjen lisenssien ehdot, takuuehdot ja tekijänoikeushuomautukset voidaan ladata.
LG Electronics toimittaa open source -koodit myös CD-ROM-levyllä jakelukustannukset kattavaa maksua vastaan (esim. tallennusväline, lähetys ja käsittely). Levyn voi saada lähettämällä pyynnön sähköpostitse osoitteeseen opensource@lge.com.
Tämä tarjous on voimassa kolme vuotta tuotteen ostopäivästä alkaen.

Multimediajärjestelmä saattaa käynnistyä uudelleen automaattisesti käynnistystoimenpiteiden aikana. Odota, että radionäyttö avautuu.

Jos päivitys keskeytyy tahattomasti, aloita toimenpiteet uudelleen alusta.

TOIMINTAHÄIRIÖT (1/2)

Järjestelmä		
Kuvaus	**Syyt**	**Ratkaisut**
Näyttöön ei tule mitään kuvaa.	Näytönsäästäjä on päällä.	Varmista, ettei näytönsäästäjä ole päällä.
	Järjestelmä on sammunut.	Auton sisälämpötila on liian matala tai korkea.
Ääntä ei kuulu.	Äänenvoimakkuus on minimissä tai äänet on mykistetty.	Lisää äänenvoimakkuutta tai poista mykistys käytöstä.
Vasemmasta, oikeasta, etu- tai takakaiuttimesta ei kuulu mitään.	balance- tai fader-asetukset ovat virheellisiä.	Aseta balance- tai fader-asetukset oikein.

Navigointi		
Kuvaus	**Syyt**	**Ratkaisut**
Ääntä ei kuulu.	Valikon «NAVI» äänenvoimakkuus on minimissä tai äänet on mykistetty.	Lisää äänenvoimakkuutta («Options» valikosta «NAVI») tai poista mykistys käytöstä. GPS-tilassa äänenvoimakkuutta voidaan säätää opastuksen puheäänen aikana.
Auton asema näytössä ei vastaan sen todellista paikkaa.	Auto on paikallistettu huonosti GPS-vastaanotosta johtuen.	Siirrä auto, kunnes saat hyvän vastaanoton GPS-signaaleille.
Näytön merkinnät eivät vastaa todellisuutta.	Järjestelmäversio on vanhentunut.	Hanki uusin järjestelmäversio.
Tietyt valikon otsikot eivät ole käytettävissä.	Tietyt otsikot eivät ole käytettävissä käynnissä olevan ohjauksen vuoksi.	

TOIMINTAHÄIRIÖT (2/2)

Navigointi		
Kuvaus	**Syyt**	**Ratkaisut**
Ääniopastus ei ole käytössä.	Navigointijärjestelmä ei huomioi risteystä. Ääniopastus ei ole käytössä.	Lisää äänenvoimakkuutta. Varmista, että ääniopastus on otettu käyttöön.
Ääniopastus ei vastaa todellisuutta.	Ääniopastus voi vaihdella ympäristöstä riippuen.	Aja todellisten ajo-olosuhteiden mukaisesti.
Ehdotettu reitti ei ala halutusta kohteesta eikä pääty haluttuun kohteeseen.	Järjestelmä ei tunnista määränpäätä.	Syötä halutun määränpään lähellä oleva tie.

Puhelin		
Kuvaus	**Syyt**	**Ratkaisut**
Ääntä ja soittoääntä ei kuulu.	Matkapuhelinta ei ole kytketty tai liitetty järjestelmään. Äänenvoimakkuus on minimissä tai äänet on mykistetty.	Varmista, että matkapuhelin on kytketty tai liitetty järjestelmään. Lisää äänenvoimakkuutta tai poista mykistys käytöstä.
Puhelun soittaminen ei onnistu.	Matkapuhelinta ei ole kytketty tai liitetty järjestelmään. Puhelimen näppäimistölukitus on käytössä.	Varmista, että matkapuhelin on kytketty tai liitetty järjestelmään. Avaa puhelimen näppäinlukitus.

AAKKOSELLINEN HAKEMISTO (1/2)

3D/2D -toimintatila FIN.31

A
aaltojen taajuudet ..... FIN.14 → FIN.16
ARTIST FIN.18
AUX ..... FIN.17 → FIN.19
aux-lähtö ..... FIN.17 → FIN.19

B
BALANCE FIN.20
BASS FIN.20
Bluetooth® FIN.44, FIN.46, FIN.48
Bluetooth® -audiosoitin
- pariliitoksen purku FIN.18
- pariliitos FIN.18

Bluetooth-yhteys FIN.46

F
FADER FIN.20

H
hyväksy kohde ..... FIN.29 – FIN.30

J
Jack-pistorasia FIN.19
järjestelmä
- päivitys ..... FIN.54 → FIN.57

K
kartta
- mittakaava FIN.22
- numeroitu kartta FIN.21
- näyttö FIN.22, FIN.36
- säätö FIN.36, FIN.39

kello FIN.52
- näyttö FIN.52

kiertotie ..... FIN.31 → FIN.35
kiinnostavat kohteet (POI, Points of Interest) . FIN.26 – FIN.27, FIN.36
kiinnostuksen kohde ..... FIN.26 – FIN.27, FIN.36
kohde ..... FIN.25 → FIN.30, FIN.37 – FIN.38
korkeääni FIN.20

L
Liikennetiedot FIN.16
LIST -toimintatila FIN.14
luettelo FIN.48

M
MANU -toimintatila FIN.14
mykistys FIN.13

N
numeron syöttäminen FIN.48
numerovalinta FIN.49
näyttö
- navigoinnin näyttö ..... FIN.31 → FIN.36
- navigointijärjestelmän näyttö ..... FIN.31 → FIN.35
- säätö FIN.36
- valmiustila FIN.10

O
opastus
- aktivointi FIN.31
- kartta ..... FIN.31 → FIN.36
- peruutus FIN.35
- puheopastus ..... FIN.31 → FIN.35

osoitekirja ..... FIN.28, FIN.37 – FIN.38
osoitteen syöttäminen FIN.25

P
parametrien määrittely FIN.20
pikahaku FIN.17
PRESET -toimintatila ..... FIN.14 → FIN.16
puhelimen kytkeminen FIN.46
puhelimen liittäminen pariksi FIN.44
puhelimen pariliitoksen purkaminen FIN.45
puhelun vastaanotto FIN.50
puhelun voimakkuus FIN.13
puheluun vastaaminen FIN.50
pysäyttäminen FIN.10

AAKKOSELLINEN HAKEMISTO (2/2)

R
radiokanavan tallennus muistiin ..... FIN.14 → FIN.16
RDS FIN.5, FIN.16

S
satelliittipaikannus (GPS)
vastaanotin FIN.21, FIN.42
vastaanotto FIN.21
siirtyminen kartalla FIN.36
soittaminen FIN.49
suosikkinumerot FIN.48
säätö ..... FIN.40 → FIN.42, FIN.52 – FIN.53
audio FIN.20
kirkkaus FIN.52
navigointi ..... FIN.40 → FIN.42
äänentoisto edessä / takana FIN.20
äänentoisto vasemmalla / oikealla FIN.20

T
taajuusalueet FM / LW / MW ..... FIN.14 → FIN.16
toimintahäiriöt ..... FIN.58 – FIN.59

U
USB ..... FIN.54 → FIN.57
USB-avain ..... FIN.54 → FIN.57
USB-pistorasia ..... FIN.18, FIN.54 → FIN.57

V
vaihde FIN.10

W
WMA (Windows Media Audio) -audioformaatti FIN.17

Y
yksityiskohtainen matkareitti ..... FIN.31 → FIN.35

Ä
äänenvoimakkuus FIN.13
äänenvoimakkuus: nopeuden mukaan säädettävä FIN.13

Indhold

Forholdsregler ved brug DK.3
Generelt DK.5
- Generel beskrivelse DK.5
- Præsentation af kommandoer DK.8
- Start/stop DK.10
- Funktion og anvendelse DK.11
- Lydstyrke DK.13

Radio/AUX DK.14
- Lytte til radioen DK.14
- Ekstra radiokilder DK.17
- Regulering af lyden DK.20

Navigation DK.21
- Navigationssystem DK.21
- Aflæse et kort DK.22
- Indtastning af en destination DK.25
- Ruteanvisning DK.31
- Kortindstillinger DK.36
- Styring af favoritter DK.37
- Navigationsindstilling DK.39

Driving-ECO² DK.43
Bluetooth-apparat DK.44
- Til/frakobling af et Bluetooth®-apparat DK.44
- Tilslutning/afbrydelse af et Bluetooth®-apparat DK.46

Telefonbog DK.48
Foretage/modtage et opkald DK.49
Bakkamera DK.51
Systemindstillinger DK.52
Opdatering af systemet DK.54
Funktionsfejl DK.58

Alle rettigheder, inklusive dem, der vedrører software, indhold og andre elementer, der er installeret og fungerer i køretøjet, såvel som de viste varemærker og logoer, forbliver de respektive ejeres ejendom.

FORHOLDSREGLER VED BRUG (1/2)

Det er af sikkerhedsmæssige årsager og for at undgå materielle skader vigtigt at følge forholdsreglerne herunder ved brug af systemet. Overhold altid lovbestemmelserne i det land, du befinder dig i.

Forholdsregler angående betjening af multimediesystemet

– Brug kontakterne (på facaden eller på rattet), og se oplysningerne på skærmen, når trafikken tillader det.

– Indstil lydstyrken til et lavt niveau, så du kan høre lydene i omgivelserne.

Forholdsregler angående navigation

– Brug af navigationssystemet erstatter på ingen måde førerens ansvar eller årvågenhed under kørsel.

– Afhængigt af de geografiske områder kan ”kortet” mangle nye oplysninger om ruten. Vær opmærksom. I alle tilfælde har færdselsreglerne og trafikskiltene prioritet over angivelserne på navigationssystemet.

Materielle forholdsregler

– Foretag ingen afmontering eller ændringer af systemet for at undgå risiko for materialeproblemer og forbrænding.

– Ved fejlfunktion og til al afmontering skal du kontakte en repræsentant for producenten.

– Indfør ikke fremmedlegemer i afspilleren.

Forholdsregler angående telefonen

– Visse lovbestemmelser vedrører brugen af telefon i bilen. De tillader ikke brugen af håndfri telefonsystemer i alle kørselssituationer: Enhver fører er ansvarlig for sin egen kørsel.

– At tale i telefon er distraherende og udgør en stor risiko under alle anvendelsesstadier (indtastning af nummer, samtale, søgning efter kontakt i telefonbogen...).

FORHOLDSREGLER VED BRUG (2/2)

Beskrivelsen af bilmodellen i denne instruktionsbog er udarbejdet ud fra specifikationerne, der var til rådighed på tidspunktet for bogens redigering. **Vejledningen samler alle funktioner, der findes for de beskrevne modeller. Deres tilstedeværelse afhænger af udstyrsmodellen, de valgte indstillinger og oprindelseslandet. Bogen kan endvidere indeholde beskrivelser af funktioner, som først indføres i løbet af modelåret.** Afhængigt af mærket og modellen af din telefon kan nogle funktioner være helt eller delvist inkompatible med dit køretøjs multimediesystem.

I hele vejledningen er den godkendte forhandler køretøjsfabrikanten.

GENEREL BESKRIVELSE (1/3)

Introduktion

Dit køretøjs multimediesystem sikrer følgende funktioner:

– RDS-radio.
– Styring af ekstra radiokilder.
– Håndfri telefon.
– Navigationshjælp.
– Parkeringshjælp (bakkamera).

Radiofunktioner.

Multimediesystemet giver mulighed for at lytte til FM (frekvensmodulation) og AM (amplitudemodulation) radiostationer.

RDS-systemet giver mulighed for visning af navn på visse stationer samt automatisk afspilning af informationer, der udsendes af FM-radiostationerne:

– Oplysninger om den generelle trafiksituation.
– Nyhedsoplysninger.
– Alarmmeldinger.

Hjælpelydfunktion

Du kan direkte aflytte din bærbare musikafspiller i vognens højttalere. Du har flere muligheder for at tilslutte din bærbare musikafspiller afhængigt af den apparattype, du har:

– 3,5 mm jackstik.

– Lyd-USB.

– Bluetooth®-forbindelse.

For flere oplysninger om listen over kompatible telefoner bedes du kontakte et autoriseret værksted eller besøge fabrikantens internetside, hvis en sådan findes.

Håndfri telefonfunktion

Det håndfri Bluetooth®-telefonsystem har følgende funktioner, så du undgår at skulle betjene din telefon med hånden:

– Foretage/modtage/afvise et opkald.

– Overføre listen over kontakter fra telefonbogen.

– se opkaldshistorikken for opkald, der er foretaget via multimediesystemet.

– Tilkalde hjælp.

Telefonernes kompatibilitet

Visse telefoner er ikke kompatible med det håndfri system, tillader ikke anvendelse af alle de udbudte funktioner, eller har ikke en optimal akustisk kvalitet.

For flere oplysninger om listen over kompatible telefoner bedes du kontakte en af fabrikantens repræsentanter eller besøge fabrikantens internetside, hvis en sådan findes.

Hjælpefunktion til navigation

Navigationssystemet bestemmer automatisk køretøjets geografiske position via et GPS-signal.

Den tilbyder en rute hen til den ønskede destination ved hjælp af vejkortet.

Den viser ruten, du skal følge, trin for trin, takket være en fremvisningsskærm og talebeskeder.

Dit håndfri telefonsystem har kun til formål at lette kommunikationen ved at mindske risikofaktorerne, uden helt at kunne eliminere dem. Overhold altid lovbestemmelserne i det land, du befinder dig i.

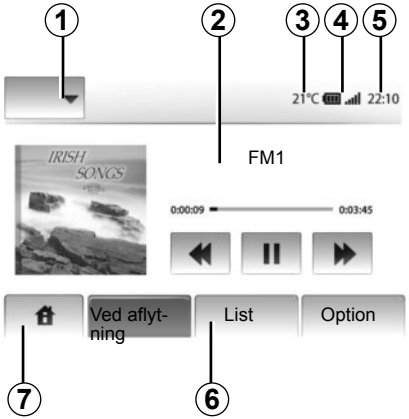

Displays

Menuskærm

1 Modevalgs-zone:

– Vis den valgte mode.

– Når du rører ved mode-zonen, går resten af zonen i liste-mode.

2 Indholdsfortegnelsesområde

Viser indholdet af en menurubrik og tilhørende informationer.

3 Udendørs temperatur.

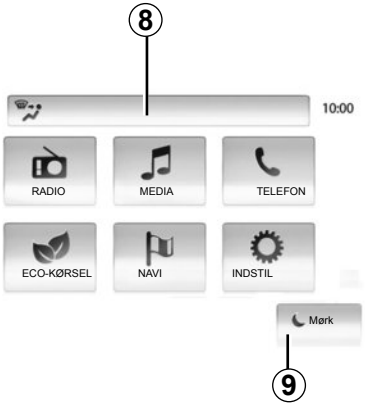

4 Område oplysninger telefoni:

– Hvis en telefon er tilsluttet multimediesystemet, vises den tilsluttede enheds modtagelses- og batteriniveau.

5 Tidszone.

6 Menu-zone:

– Viser nederste mode-menu.

– Viser den aktuelle menu fremhævet.

7 Velkomst-zone

Knappen ”Hjem” eller ”Tilbage” går tilbage til velkomstmenuen eller den forrige skærm.

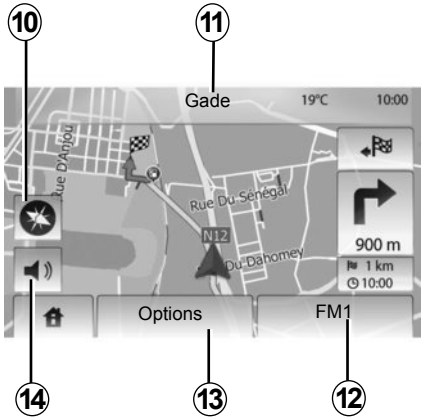

8 Klimaanlæg-oplysninger.

9 Standby for display eller adgang til undermenuer.

Navigationsskærm

10 Kort-mode (2D/3D).

11 Navn på næste gade.

12 Aktuelle audioinformationer.

13 Muligheder for indstilling af rute og kort.

14 Stemmevejledning On/Off.

PRÆSENTATION AF BETJENINGER (1/2)

Valg af skærm sker ved et tryk på den ønskede del af skærmen.

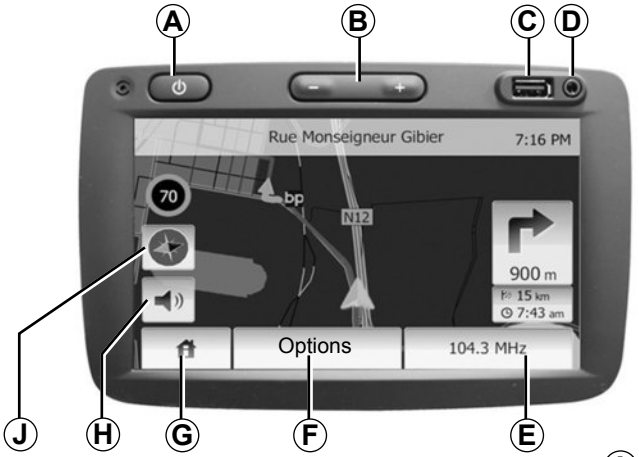

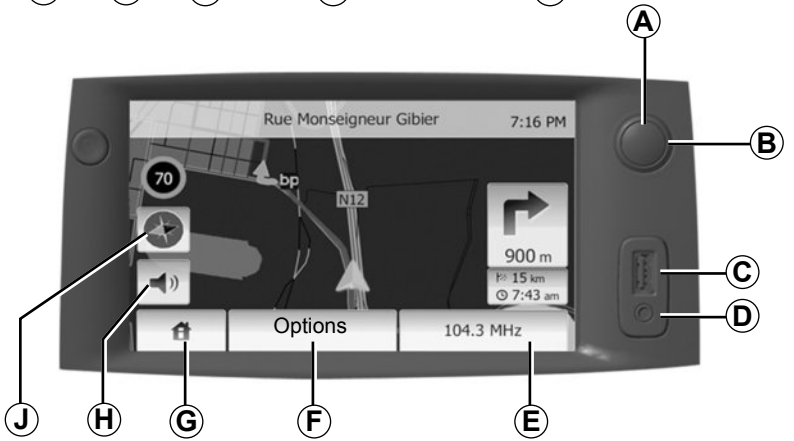

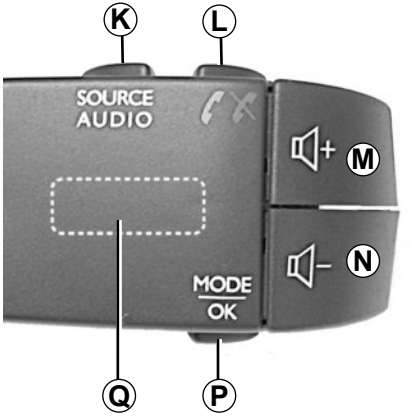



PRÆSENTATION AF BETJENINGER (2/2)

	Funktioner
A	Kort tryk: pauseskærm Til/fra.
B, M/N	Indstilling af lydstyrke.
C	Stik USB.
D	3,5 mm Jack stik.
E	Adgang til aktuelt medie (radio, AUX).
F	Adgang til menuen ”Valgmuligheder”.
G	Adgang til menuen ”Hjem”.
	Telefon eller AUX-kilder: Afslut vinduet for at vende tilbage til navigationsskærmen (aktuel).
H	Aktivering/deaktivering af stemmerutevejledning.
J	Skifte kortvisningstilstand (2D/3D)
K	– Første tryk: Adgang til funktionerne for igangværende kilde. – Efterfølgende tryk: valg af lydkilde (radio, AUX).
L	– Svar/læg på – Tænd/sluk lyden.
M+N	Tænd/sluk lyden.
P	Skift tilstand for valg af radiostation (”Primær”, ”Liste”, ”Forudindstilling”)
Q	Bageste drejehjul: – Radio: Søg efter en radiostation. – Medier: Søg efter et lydspor.
R	Vælg blandt de til rådighed værende medier (USB, AUX, iPod® og Bluetooth®).
S	Vælg radiomodtagertilstand/skift mellem AM og FM.
T	Bekræft et valg.

Start

Multimediesystemet starter automatisk, når tændingen tilsluttes.

I andre tilfælde skal du trykke på ***A***-tasten for at tænde for dit multimediesystem.

Når tændingen slukkes, kan systemet bruges i 20 minutter.

Tryk på ***A*** for at aktivere multimediesystemet i yderligere i cirka 20 minutter.

Stop

Systemet stopper automatisk, når køretøjets tænding slukkes.

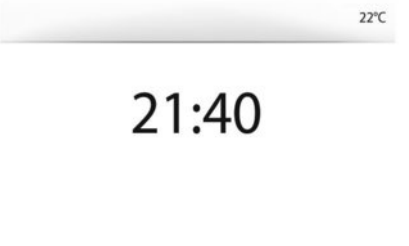

Pauseskærm

Med pauseskærmtilstanden kan du slukke fremvisningsskærmen.

I denne mode fungerer radioen og rutevejledningssystemet ikke.

Tryk kort på ***A***-tasten for at aktivere/deaktivere pauseskærmen.

Al **anden** handling genaktiverer skærmen midlertidigt.

Berøringsskærm

Kort tryk:

– Valg af mulighed.

– Udførelse af mulighed (medielæsningsskærm).

Et tryk på frem-knappen får næste titel frem.

Langt tryk:

– Lagring af element (radioskærm).

Et langt tryk på et forprogrammeret tal lagrer den aktuelle radiostation.

– Hurtig scrolling.

Lange tryk nedad på scroll-knapperne starter en hurtig scrolling (pr. side).

– Hurtig frem-/tilbagespoling (medielæsningsskærm).

Lange tryk på knappen Hurtig frem/tilbage fremskynder/forsinker læsningen.

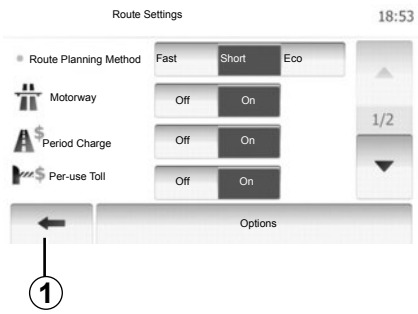

Tilbage til menuen «Hjem»

Systemet vender direkte tilbage til menuen «Hjem», når du trykker på ***1*** og holder den nede, uanset hvor du befinder dig i systemet.

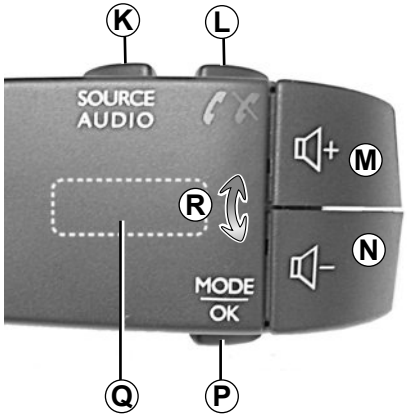

Anvendelse af betjeninger under rattet

Tryk på tasten ***P*** for at skifte søgefunktion for radiostation.

Drej bageste drejehjul ***Q*** for at skifte station (***R***-bevægelse).

Tryk på ***K*** for at skifte lydkilde (AUX, AM, FM).

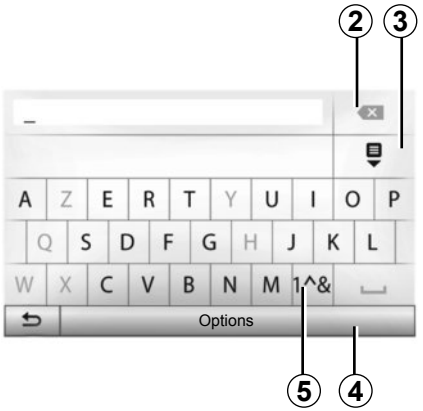

Anvendelse af alfabettastaturet

Når der indtastes i en rubrik med det alfabetiske tastatur, vælges hvert bogstav ved hjælp af tastaturet.

Under indtastning af hvert bogstav sænker systemet lysstyrken af visse bogstaver for at lette operationen.

Vælg ***2*** for at ændre din indtastning.

Vælg ***3*** for at få vist resultatlisten.

Vælg ***4*** for at ændre tastaturkonfiguration.

Vælg ***5*** for at anvende tal og symboler.

LYDSTYRKE

Lydstyrke

Juster lydstyrken for de forskellige meddelelser, kilder, ringelyde og telefonsamtaler:

– ved at dreje eller trykke på ***B***.

– eller på ***M***/***N***.

Den aflyttede radiokilde afbrydes ved modtagelse af trafikmeldinger "TA", informationsmeddelelser eller en varslingsmelding.

Indstil lydstyrken til et lavt niveau, så du kan høre lydene i omgivelserne.

Afbrydelse af lyd

Tryk kort på ***L*** eller samtidigt på ***M*** og ***N*** på knappen bag rattet. Beskeden "MUTE" vises på skærmen.

Tryk igen kortvarigt på ***L*** eller samtidigt på ***M*** og ***N*** for at genoptage afspilningen af den igangværende afspilningskilde.

Denne funktion deaktiveres automatisk ved regulering af lydstyrken og ved udsendelse af informationsmeddelelser eller trafikmeldinger.

Tilpasning af lydstyrken i forhold til hastigheden

Når denne funktion er aktiveret, varierer audio-lydstyrken i forhold til bilens hastighed.

For at aktivere og indstille denne funktion henvises til kapitlet "Tilpasning af lydstyrke i forhold til hastighed" i kapitlet "Audioindstillinger".

AFSPILNING AF RADIO (1/3)

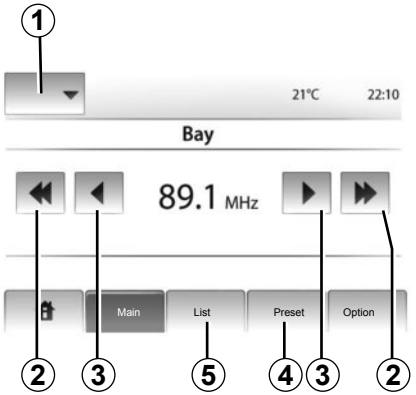

Vælg en radiobølgeserie

Tryk på ***1***.
Vælg den ønskede radiobølgelængde AM eller FM ved at trykke på den.

Vælg en station

Der findes forskellige funktioner til valg af en radiostation.

Når du har valgt en radiobølgeserie, skal du vælge mode ved at trykke på ***4*** eller ***5***.

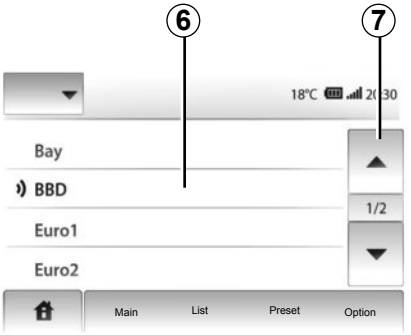

Mode "List"

Vælg "List"-tilstanden ved at trykke på ***5***.
Med denne funktion kan du nemt søge efter en station, som du kender navnet på, i en liste, der er sorteret alfabetisk (kun på FM).

Du kan søge efter op til 50 radiostationer.

Vælg de ønskede stationer ved at trykke på ***6***-zonen.

Tryk på ***7*** for at se alle stationer.

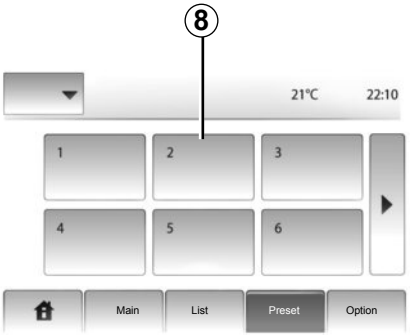

Navnene på de radiostationer, hvor frekvensen ikke bruger RDS-systemet, vises ikke på skærmen. Kun deres frekvens er angivet og sorteret i slutningen af listen.

Mode "Forudindstillet"

Vælg "Forudindstillet"-tilstanden ved at trykke på ***4***.

Denne funktion gør det muligt at genfinde de stationer, du tidligere har gemt (se oplysningerne om "Gem en station" i dette afsnit).
Tryk på ***8***-zonen for at vælge gemte stationer.

AFSPILNING AF RADIO (2/3)

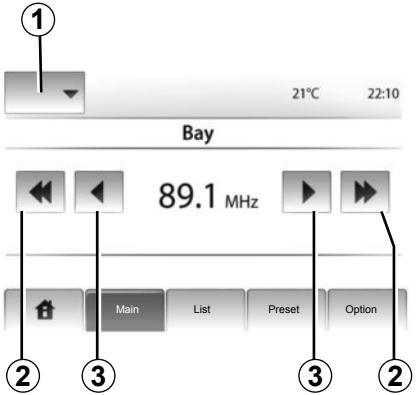

Mode "Main"

I denne mode kan du manuelt søge efter stationer ved at bladre gennem den valgte radiobølgeserie.

Du bladrer gennem bølgelængden ved gentagne tryk på ***3***.

Udfør et kort tryk på ***2*** for at igangsætte automatisk søgning efter radiostationer.

Gentag om nødvendigt dette ved hvert søgestop.

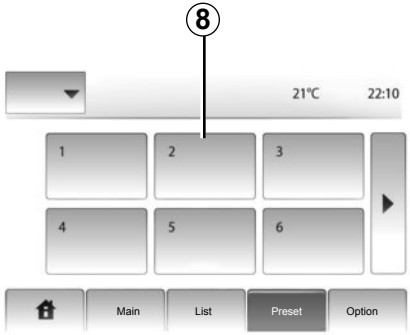

Du kan også dreje hjulet ***Q*** på betjeningen under rattet for at igangsætte en automatisk søgning efter stationer.

Gem en station

Vælg en radiostation vha. en af de tidligere beskrevne modes.

Udfør et langt tryk på en af knapperne i ***8***-zonen.

Du kan gemme op til 12 stationer for hver radiobølgelængde.

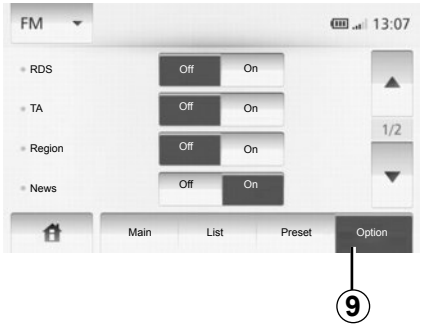

Indstilling af radioen

Vis audio indstillingsmenuen ved at trykke på ***9***. Du kan aktivere eller deaktivere funktionerne ved at trykke på "On" eller "Off" (indstillingsmenuen kan variere afhængigt af bølgelængden).

Følgende funktioner er til rådighed:

– "RDS";
– "TA";
– "mråde";
– "Nyheder".
– "AM";
– "Opdater liste".

AFSPILNING AF RADIO (3/3)

”RDS”.

Nogle FM-radiostationer udsender tekstinformationer vedrørende det program, der lyttes til (f.eks. titlen på en sang).

Bemærk: Disse informationer er kun til rådighed på visse radiostationer.

”TA”

Når denne funktion er aktiveret, muliggør dit multimediesystem automatisk afspilning af trafikoplysninger, når de udsendes af visse FM-radiostationer.

Bemærk! Den automatiske udsendelse af trafikoplysninger deaktiveres, når multimediesystemet er indstillet på AM-radiobølgelængde.

Når funktionen er aktiveret, skal du vælge informationsstationen, og derefter om ønsket vælge en anden afspilningskilde.

Trafikoplysninger udsendes automatisk og tager prioritet uanset den kilde, der lyttes til.

For at aktivere eller deaktivere denne funktion henvises til afsnittet ”Radioindstillinger” i dette kapitel.

”Område”

Frekvensen på en FM-radiostation kan variere afhængigt af det geografiske område.

For at blive ved med at høre en radiostation, selv om du skifter region, skal du aktivere ”Område”-funktionen, så multimediesystemet automatisk kan følge frekvensændringerne. Hvis stationen mistes, søger multimediesystemet automatisk efter en alternativ station med lignende indhold.

Bemærk! Denne opfølgning er kun til rådighed på visse radiostationer.

Dårlig modtagelse kan til tider forårsage ubelejlige og ubehagelige ændringer i frekvenserne. Deaktiver derfor denne funktion.

For at aktivere eller deaktivere denne funktion henvises til afsnittet ”Radioindstillinger” i dette kapitel.

”Nyheder”

Når denne funktion er aktiveret, er det muligt at høre oplysninger automatisk, når de udsendes af visse FM-radiostationer.

Hvis du derefter vælger andre kilder, vil udsendelsen af den valgte programtype afbryde afspilning af andre kilder.

For at aktivere eller deaktivere denne funktion henvises til afsnittet ”Radioindstillinger” i dette kapitel.

”AM”

Du kan aktivere eller deaktivere AM-bølgelængden. For at aktivere eller deaktivere denne funktion henvises til afsnittet ”Radioindstillinger” i dette kapitel.

”Opdater liste”»

For at opdatere listen over stationer og få de nyeste, skal du trykke på ”Start” (kun for FM).

EKSTRA RADIOKILDER (1/3)

Dit multimediesystem har to ekstra indgange til tilslutning af en ekstern lydkilde (MP3-afspiller, bærbar afspiller, USB-nøgle, telefon osv.).
For at kende indgangsplaceringen henvises der til kapitlet ”Præsentation af betjeninger”.

Anvendelsesprincipper

Tilslutning

Der findes to typer tilslutning:

– et USB-stik,
– Et jackstik.

Tilslut din bærbare musikafspiller efter den type apparat, du har.
Når tilslutning af et USB eller jackstik er udført, finder systemet automatisk AUX-kilden.

Bemærk: Den anvendte USB-nøgle skal være formateret i FAT32-formatet og skal have en maksimal kapacitet på 32Gb.

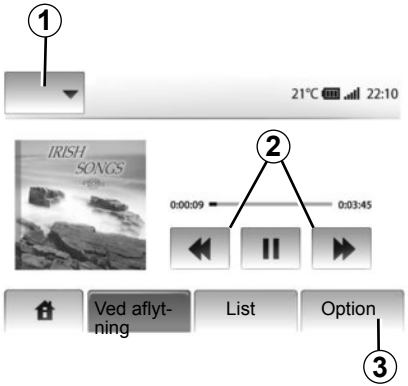

Valg af AUX-kilde

I navigationsmode eller under aflytning af radio vælges din AUX-audiokilde ved at trykke på knappen ”Hjem” eller ”MEDIA”.
Multimediesystemet genoptager det sidst aflyttede lydspor.

Bemærk! Enhver ændring af AUX-lydkilden, som foretages, når multimediesystemet ikke er aktivt, tages ikke med i betragtning.

Du kan ændre AUX-lydkilden ved at trykke på ***1***. Der vises øjeblikkeligt en liste over tilgængelige indgangskilder:

– USB: USB-nøgle, MP3-læser, telefon (afhængigt af telefonen) osv.
– iPod®: Enhed med integreret iPod®.
– BT : Bluetooth®-apparater.
– AUX : 3,5 mm jackstik.

Audio-formater

De eksterne lydkilders format kan være MP3 og WMA.

Accelereret afspilning

Hold ***2***-knappen nede for hurtigt frem- eller tilbagespoling.
Afspilningen genoptages, når tasten slippes.

Betjen kun lydafspilleren, når trafikken tillader det.

Gem lydafspilleren væk, mens du kører (risiko for at den kastes ud i tilfælde af en hård opbremsning).

"Gentag"

Denne funktion er til rådighed i tilstand "BT" og "USB" og gør det muligt at gentage et nummer eller alle numre.
Tryk på ***3*** og derefter "Off", "Spor" eller "All".

"Vilkårlig afspilning"

Denne funktion er til rådighed i tilstand "BT" og "USB" og gør det muligt at afspille alle numre i vilkårlig rækkefølge. Tryk på ***3***, og derefter "Akt."., "Off" eller «Mappe».

AUX-indgang: USB-stik, Bluetooth®

Tilslutning: USB og bærbar numerisk lydafspiller

Slut lydafspillerens stik til stikket på husets USB-indgang.

Når først den numeriske lydafspillers USB-stik er tilsluttet, vises menuen "USB".

Bemærk! Nogle typer bærbare digitale afspillere kan muligvis ikke tilsluttes multimediesystemet.

Opladning med USB-porten

Når USB-stikket på din bærbare lydafspiller er tilsluttet enhedens USB-port, kan du foretage opladning eller vedligeholdelse af batteriet under brug.

Bemærk: På nogle enheder oplades eller holdes batteriniveauet ikke, når de er forbundet til USB-port i multimediesystemet.

Tilslutning: iPod®

Tilslut stikket for din iPod® til USB-indgangen i multimediesystemet. Når din iPod®'s USB-stik er tilsluttet, vises menuen "iPod".

Anvendelse

Vælg "iPod" i rullelisten ***1***, og tryk derefter på playlisten eller det ønskede lydspor på multimediesystemets skærm.

Alle din "iPods" lydspor kan vælges direkte på multimediesystemets skærm.

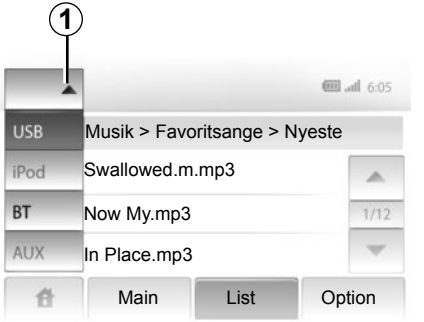

Bemærk! Når tilslutning først er oprettet, kan du ikke længere styre din "iPod" direkte. Du skal bruge tasterne på forsiden af dit multimediesystem.

Bemærk: Brug kun iPod®-kablet til anvendelse af iPod® 'en, når iPod® 'en er tilsluttet USB-stikket.

EKSTRA RADIOKILDER (3/3)

Tilslutning: Bluetooth®

Der henvises til kapitlet "Tilslut/afbryd Bluetooth®-apparater".
Når din Bluetooth®-enhed er tilsluttet, vises menuen "BT" i rullemenuen ***1***.

Anvendelse

Alt efter lydafspillerens type vælges en mappe (MP3-afspiller, USB-nøgle) eller en afspilningsliste (bærbar numerisk musikafspiller).

Bemærk: Når du er tilsluttet, kan du ikke længere kontrollere din bærbare digitale lydafspiller direkte. Du skal bruge tasterne på forsiden af dit multimediesystem.

Valg af spor

For at vælge et audiospor i en mappe skal du trykke på "List".

For at komme til forrige niveau i en mappes træstruktur skal du trykke på ***4***.
Som standard er albums sorteret alfabetisk.

Bemærk: Hvis du tilslutter en USB-nøgle, er alle mapperne på samme niveau i træstrukturen.

Afhængigt af numerisk afspillertype kan du filtrere dit valg efter mappe og fil.

Bemærk: Brug fortrinsvis en USB-forbindelse for at gøre det nemmere at søge efter musik.

AUX-indgang: Jackstik

Tilslutning

Tilslut jackstikket på den bærbare lydafspiller til jackindgangen. på dit multimediesystem.

Anvendelse

Hverken navnet på kunstneren eller sporet vises på multimediesystemets skærm.

Bemærk: Det er ikke muligt at vælge et spor direkte fra dit multimediesystem.

For at vælge et spor, skal du betjene din lydafspiller direkte, mens køretøjet holder stille.

Kvaliteten af den lyd, der kommer fra den analoge indgang (AUX), er normalt dårligere end kvaliteten af den lyd, der kommer fra de numeriske indgange (USB, Bluetooth®).

LYDINDSTILLING

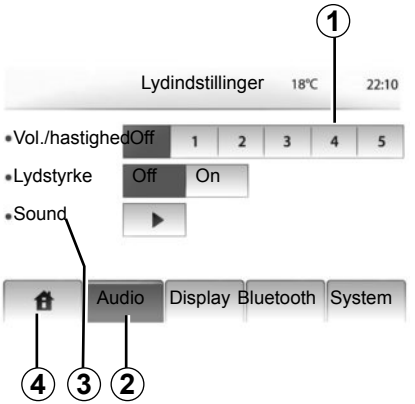

Vis indstillingsmenuen ved at trykke på ”Hjem” > ”INDSTIL”. Tryk på ***2***.

Du kan forlade indstillingsmenuen ved at trykke på ***4***.

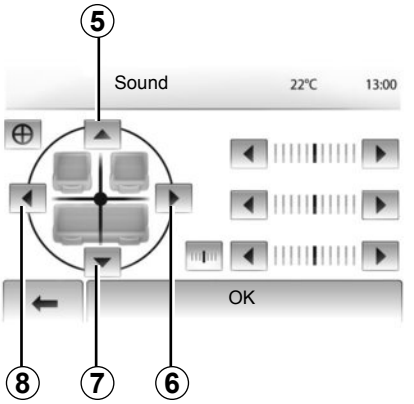

Lydstyrke i forhold til hastigheden (Vol./hastighed)

Når dit køretøjs hastighed overstiger 40 km/t, vil lydstyrken stige i forhold til originalniveauet.

Indstil volumen/hastigheds-forholdet ved at trykke på ***1*** zonen.

Loudness

Tryk på ”Til” eller ”Sluk” for at aktivere/deaktivere loudness-funktionen.

Lyd

Vis lydmenuen ved at trykke på ***3***.

Fordeling venstre/højre og for/bag.

Tryk på ***6*** eller ***8*** for at indstille venstre/højre lydbalancen.

Tryk på ***5*** eller ***7*** for at indstille for/bag lydbalancen.

Tryk på ”OK”, når du har indstillet balancen.

Bas, mellem, diskant

Tryk på venstre eller højre pil for at indstille bas, mellem og diskant.

Når denne indstilling er foretaget, trykkes på ”OK”.

NAVIGATIONSSYSTEM

Navigationssystem

Navigationssystemet fastslår din position og guider dig vha. følgende oplysninger:
– Fra GPS-modtageren.
– Fra det digitale kort.

GPS-modtager

Navigationssystemet bruger GPS-satellitter (Global Positioning System), der drejer rundt om jorden.
GPS-modtageren modtager signaler, der udsendes fra flere satellitter. Systemet kan derved lokalisere bilen.

Bemærk: Ved transport over en længere afstand uden kørsel (færge, tog) kan systemet være flere minutter om at genfinde normal funktion.

Det digitale kort

Det digitale kort indeholder vejkort og bykort, der er nødvendige for systemet.

USB-nøgle ”Kort”

For at installere den seneste version, skal du indsætte din USB-nøgle i en computer, der er tilsluttet internettet. Der henvises til kapitlet ”Opdatering af kort”.

Bemærk: USB-nøgle leveres ikke sammen med systemet.

Det anbefales at bruge den seneste udgave.

Indsætning af USB-nøglen

Indsæt USB-nøglen i USB-porten ***C*** i systemet.

AFLÆSNING AF ET KORT (1/3)

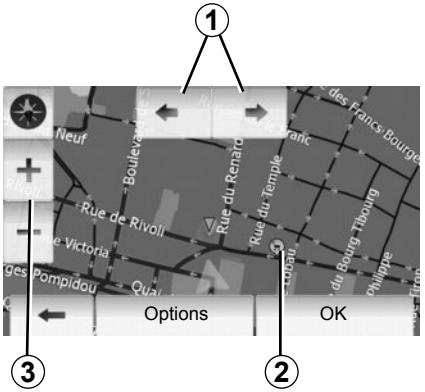

Visning af kortet

For at få vist kortet omkring køretøjet, skal du trykke på "Hjem" > "Show map".

Rør ved kortskærmen.

For at flytte rundt på navigationskortet, skal du flytte det i den ønskede retning på skærmen.

Tryk på ***3*** for at ændre målestok.

Drej kortet ved at trykke på ***1***.

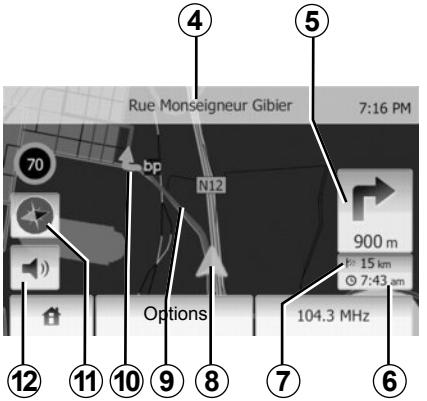

Kortets signaturforklaring

4 Navnet på næste hovedvej eller, hvis dette ikke er tilfældet, oplysninger om næste afmærkningsskilt.

5 Afstand og angivelse af næste retningsændring.

6 Beregnet ankomsttidspunkt.

7 Resterende afstand til destination.

8 Køretøjets position på navigationskortet.

9 Navigationssystemets beregnede rute.

10 Angivelse af retningsændring.

11 2D/3D-mode.

12 Aktivering/deaktivering af stemmerutevejledning.

GPS-position

Denne funktion gør det muligt at kende den geografiske placering af det valgte sted (adresse/breddegrad/længdegrad).

Rør ved det ønskede sted på skærmen. Tryk på "Options" og derefter på "News"for at finde det valgte steds nøjagtige placering.

2D/3D-mode

Tryk på ***11*** for at skifte mellem 2D og 3D visning på kortet.

Kartografiske symboler

Navigationssystemet bruger symboler ***2*** til at vise interessepunkter (IP). Der henvises til afsnittet "Visning af interessepunkter" i kapitlet "Kortindstillinger".

AFLÆSNING AF ET KORT (2/3)

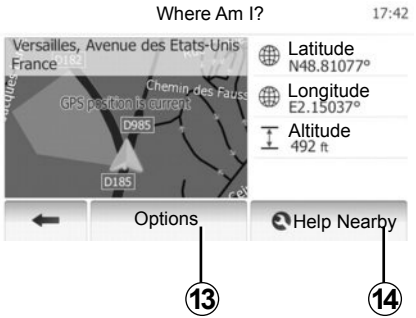

Hvor er jeg?

Denne funktion giver dig mulighed for at undersøge informationer om den aktuelle position og at søge et IP i nærheden. Den fungerer, når GPS'en er tilsluttet.

Tryk på "Options" på kortskærmen og derefter på "Where Am I?".

Skærmen indeholder følgende oplysninger:

– Breddegrad.

– Længdegrad.

– Højde.

– Vejnummer.

– Aktuel adresse.

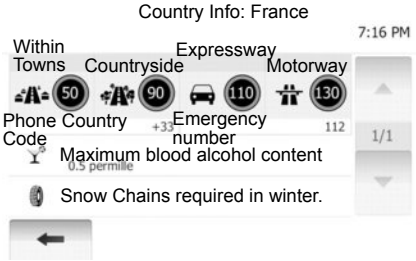

Landeoplysninger

Tryk på ***13*** og derefter på "Country Info".

Denne funktion giver dig mulighed for at finde landeinformationer efter din aktuelle placering.

Denne skærm indeholder følgende oplysninger:

– Hastighedsgrænser
Hastighedsgrænserne for motortrafikveje vises. Den viste enhed afhænger af de aktive regionale parametre. Hvis der ingen data er til rådighed, vises "--" i stedet for billede og tal.

– Telefonlandekoder.

– Alarmnummer.

– Gældende lovmæssige restriktioner i landet:

  – Maksimal alkoholniveau i blodet.

  – Obligatorisk sikkerhedssele.

  – Obligatorisk ildslukker.

  – Pligt til at køre med lys hele tiden.

  – Obligatoriske reservepærer.

  – Obligatorisk førstehjælpskasse.

  – Obligatorisk advarselstrekant.

  – Obligatorisk hjelm for motorcyklister.

  – Snekæder påkrævet om vinteren.

  – Snekæder anbefalet om vinteren.

  – Vinterdæk påkrævet om vinteren.

  – Vinterdæk anbefales om vinteren.

LÆSNING AF ET KORT (3/3)

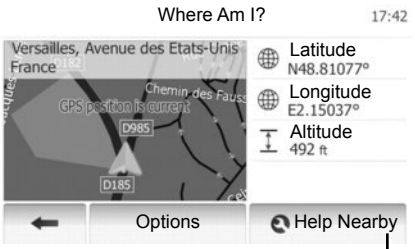

Hjælp i nærheden

Denne funktion gør det muligt at søge hjælp i nærheden af din aktuelle position.

Tryk på ***14*** for at åbne en ny hurtigsøgnings-skærm.

Oplysninger på denne skærm:
– Bilværksted.
– Læge- og alarmtjenester.
– Politistationer.
– Servicestationer.

For at søge en destination fra denne skærm henvises der til kapitlet ”Indtastning af en destination” og til informationerne under punktet ”Valg af interessepunkt (IP)”.

INDTAST EN DESTINATION (1/6)

Destinationsmenu

Tryk på ”Home» > «NAVI” > ”Destination” for at komme til destinationsmenuen.

Destinationsmenuen giver dig forskellige metoder til at angive en destination:

– Indtaste en adresse (helt eller delvist).
– Valg af en adresse ud fra ”Interessepunkter (IP)”.
– Vælge en destination blandt tidligere destinationer.
– Vælge en adresse fra favoritdestinationer.
– Vælge en destination på kortet.
– Vælge breddegrad og længdegrad.

Indtaste en adresse

Tryk på ***1***

Med denne rubrik kan du indtaste hele eller dele af adressen: Land, by, gade og husnummer.

Bemærk: Kun adresser, som systemet kender i det digitale kort, kan angives.

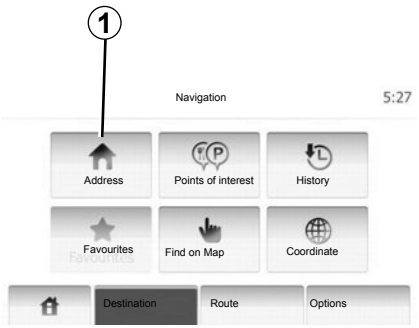

Ved første anvendelse:
– Tryk på ”Country”.
– Tryk på tastaturets taster for at indtaste navnet på det ønskede land.
Under indtastning af adressen undertrykker systemet lysstyrken af visse bogstaver for at lette indtastningen.
Systemet kan foreslå flere lister over lande, hvis du trykker på ***2***. Vælg det ønskede land fra listerne.
– Gå frem på samme måde for ”By/forstad”, ”Street”, ”Intersecting Street” og ”Vejnummer”.

Bemærk: ”Intersecting Street” og ”Vejnummer” kan aktiveres efter valg af ”Street”.

Bemærk: Når vejen skal indtastes, er det ikke nødvendigt at angive vejtypen (gade, avenue, boulevard...).

Bemærk: Systemet gemmer de sidste indtastede adresser i hukommelsen. Når du har indtastet en destination efter adresse, vil foregående adresse blive vist næste gang.

INDTAST EN DESTINATION (2/6).

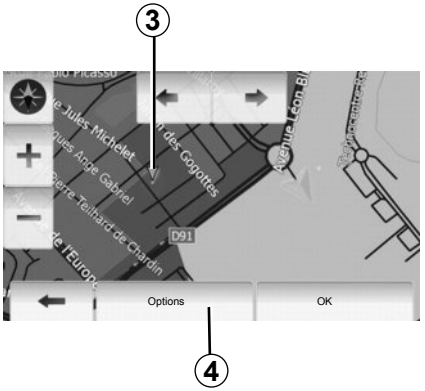

Valg af interessepunkter (IP)

Du kan vælge din destination efter interessepunkter.
Du kan finde et sted på flere måder:
– Med hurtigsøg-funktionen kan du hurtigt finde et sted i nærheden efter navnet.
– Med den foruddefinerede søgning kan du nemt og enkelt finde steder, som du ofte søger, med nogle få tryk på skærmen.
– Du kan søge et sted efter kategori.

Hurtigsøgning efter interessepunkter

Hurtigsøge-funktionen gør det muligt hurtigt at finde et sted.

Tryk på et sted på kortet for at finde interessepunkter. Punktet ***3*** vises.

Tryk på ***4***, og derefter på ”Points of interest around cursor” for at få vist listen over punkter med navn og afstand fra punktet ***3***.

Søg interessepunkter ved hjælp af forprogrammerede kategorier

Den forprogrammerede søgefunktion gør det muligt hurtigt at finde de stedtyper, der oftest vælges.

Tryk på ”Hjem” > ”NAVI” > ”Destination” > ”Points of interest” for at komme til de forprogrammerede kategorier.

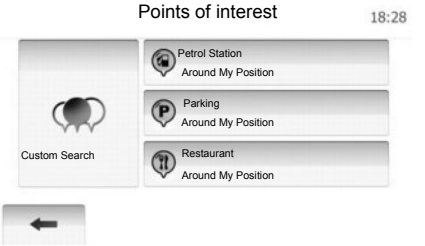

Kategorier (servicestation/parkering/restaurant)
– Hvis en aktiv rute findes, søges ”Petrol Station” og ”Restaurant” langs ruten, og ”Parking” søges i nærheden af destinationen.
– Hvis der ikke er en aktiv rute (destination er ikke valgt), søges disse punkter omkring den aktuelle position.
– Hvis den aktuelle position ikke kan bruges (intet GPS-signal), søges disse punkter omkring den sidst kendte position.

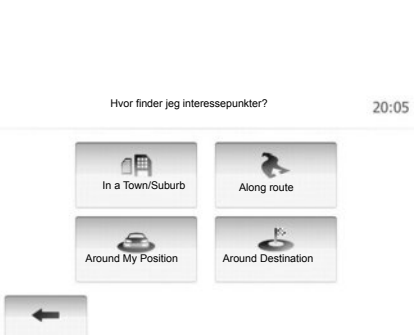

Søgning efter interessepunkter efter kategori

Du kan søge efter interessepunkter efter deres kategori og underkategori.

Tryk på ”Hjem” > ”NAVI” > ”Destination” > ”Points of interest” > ”Custom Search”.

Vælg det område, hvor stedet skal søges omkring:

– Tryk på ”In a Town/Suburb” for at søge et sted i en valgt by/forstad (resultatlisten sorteres i forhold til afstanden fra bymidten i den valgte by).

– Tryk på ”Along route” for at søge langs den aktive rute og ikke omkring et givet punkt. Det kan være nyttigt, når du vil køre en etape med kun en minimal omvej, hvis du f.eks. søger efter den næste servicestation eller restauranter i nærheden (resultatlisten sorteres efter længden af den nødvendige omvej).

– Tryk på ”Around My Position” for at udføre en søgning omkring den aktuelle position, eller, hvis denne ikke kan bruges, omkring sidste kendte position (resultatlisten sorteres efter afstand fra denne position).

– Tryk på ”Around Destination” for at søge et sted omkring destinationen for den aktive rute (resultatlisten sorteres efter afstand fra destination).

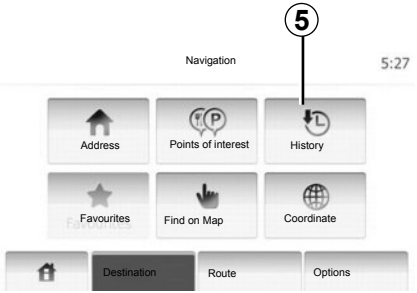

Vælg en destination blandt tidligere destinationer

Med denne funktion kan du finde en destination, som du tidligere har defineret. Tryk på ***5***.

Vælg en adresse blandt favoritdestinationerne

Du kan finde en destination blandt favoritdestinationerne. For mest effektivt at udnytte denne funktion, råder vi dig til at gemme de destinationer, du ofte kører til, på forhånd.

Først gemmes favoritdestinationerne ved at søge efter adressen. Der henvises til kapitlet "Styring af favoritdestinationer".

Tryk på "Home" > "NAVI" > "Destination" > "Favourites" for at få vist listen over favoritdestinationer.

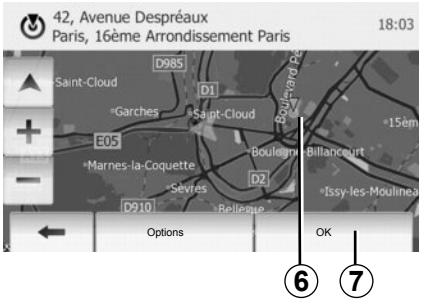

Valg af en destination på kortet

Med denne funktion kan du søge efter en destination ved at bladre i kortet.

Tryk på "Home" > "NAVI" > "Destination" > "Find on Map" for at vælge destinationen på kortet.

Tryk på kortet på det sted på kortet, du ønsker at vælge som destination. Punktet ***6*** vises.

Tryk på ***7*** for at vælge punktet ***6*** som destination.

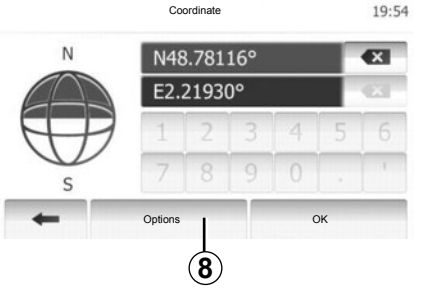

Indtastning af destinationens koordinater

Det gør det muligt at søge en destination ved at indtaste dens koordinater.

Tryk på "Home" > "NAVI" > "Destination" > "Coordinate".

Du kan indtaste værdier for breddegrad og længdegrad i et af følgende formater: Decimalgrader. Decimalgrader og -minutter. Eller decimalgrader, -minutter og -sekunder.

Tryk på ***8***, og derefter på UTM for at indtaste UTM-koordinater.

INDTAST EN DESTINATION (5/6)

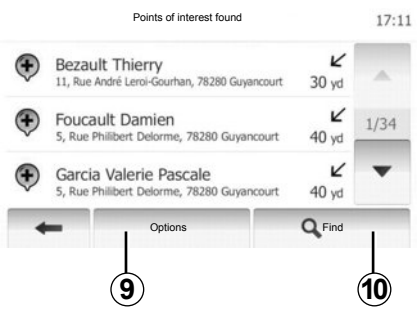

Sortering af listen

Søgeresultatet for destinationer efter interessepunkt, historik og favoritter kan sorteres efter navn og afstand. Hvis der findes en aktiv rute, kan resultaterne sorteres efter omvej. Du kan også få dem vist på kortet. Tryk på ***9***.

Find en destination efter navn

Hvis du vælger en destination efter interessepunkt, historik og favoritter, kan du søge destinationen i listen efter navnet. Tryk på ***10*** og indtast navnet på tastaturet.

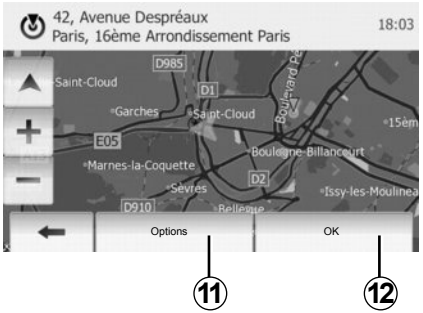

Bekræft destination

Du kan vælge mellem flere muligheder, før du godkender en destination:

– OK.

– Tilføj til favoritdestinationer.

– Info.

– Tilbage til køretøjet.

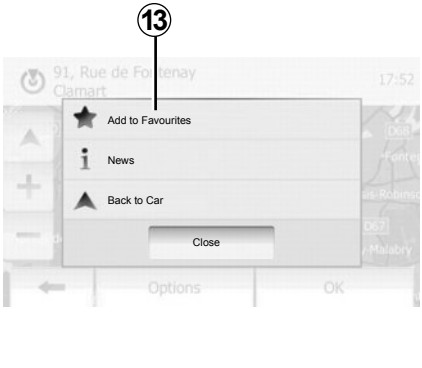

OK

– Hvis der ikke er en aktiv rute (ingen destination valgt), trykkes på ***12*** for at bekræfte destinationen som en ny rute.

– Hvis der er en aktiv rute, kan du vælge destinationen som ny rute eller vej. Tryk på ***12***, og derefter på ”New Route” eller ”Waypoint”.

Tilføj til favoritdestinationer

Tryk på ***11***, og derefter på ***13*** for at gemme den valgte destination i favoritdestinationer.

INDTAST EN DESTINATION (6/6)

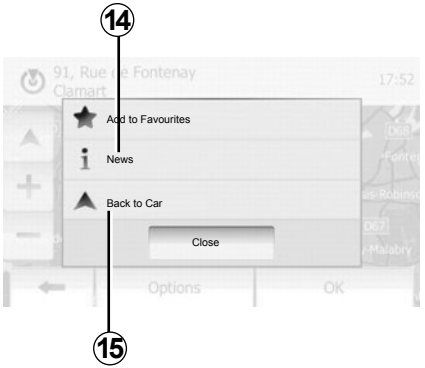

Info

Med denne rubrik kan du se adressen, breddegraden, længdegraden og telefonnummeret (kun aktiv efter valg af et IP). Tryk på ***14***.

Tilbage til køretøjet

Tryk på ***15*** for at vende tilbage til køretøjets aktuelle position.

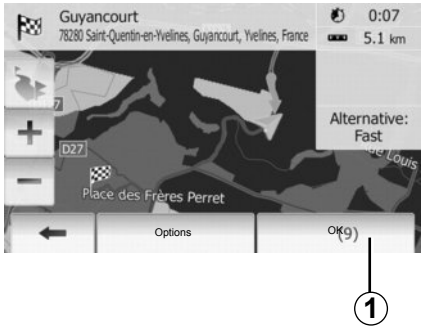

Aktiver vejledningen

Tryk på ***1*** eller vent 10 sekunder efter at have indtastet en destination. Rutevejledningen starter.

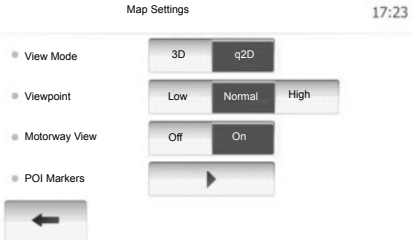

Skærme til rutevejledning

Systemet foreslår flere muligheder for navigationskort.

Tryk på ”Hjem” > ”Options” > ”Map Settings” og derefter på ”2D” eller ”3D” for skifte kortvisning.

Du kan også ændre kortvisning ved at trykke på kortets kompas.

De forskellige kortvisning på fuld skærm er:

– 2D;

– 3D.

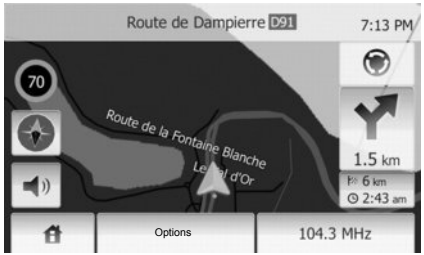

Fuld skærm (2D eller 3D)

Med denne mode kan du se navigationskortet i fuld skærm.

Informationer om dit ankomsttidspunkt og den samlede manglende afstand angives nederst til højre på kortet.

Angivelse af næste retningsændring findes til højre på kortet.

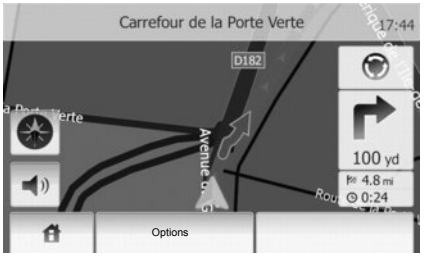

Kort med vejkryds

Under rutevejledning, før hver retningsændring, zoomer systemet automatisk ind på vejkrydset.

Systemet vender automatisk tilbage til normalskalaen, når krydset er passeret.

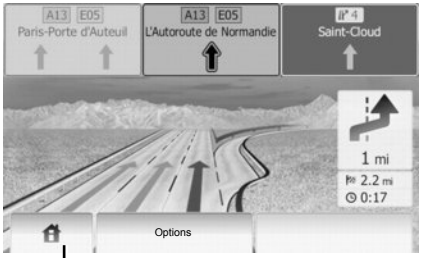

Oversigt over tilkørsler til motorvej

Under rutevejledning viser systemet før hvert motorvejskryds et 3-dimensionelt billede af krydset.

Bemærk: For visse kryds ses kun en retningspil.
Systemet går tilbage til normal mode, når krydset er passeret.

Sådan skifter du stemmevejledningens sprog

Tryk på ***2*** og derefter på "NAVI" > "Options" > "Voice Settings" for at ændre vejledningens sprog.

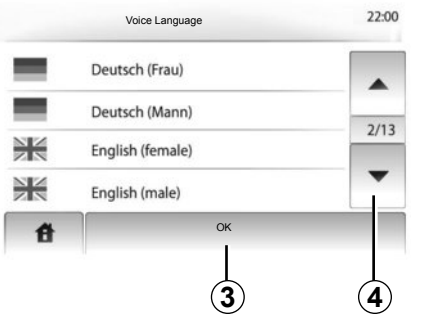

Gå gennem sproglisten ved at trykke på ***4***. Tryk på det ønskede sprog, og derefter på ***3*** for at bekræfte.

Radiolytning under stemmevejledningen

Når du lytter til en radiostation under samtidig brug af stemmevejledning, afbryder systemet lyden før hver retningsændring.

Systemet tænder automatisk for radioens lyd, når krydset er passeret.

RUTEVEJLEDNING (3/5)

Oplysninger om ruten

Med denne funktion kan du se din rute.

Vælg ”Hjem” > ”NAVI” > ”Route” efter at have indtastet en destination.

Du har følgende seks valgmuligheder:

– « Edit Route »,
– « Undgå »,
– « Overview »,
– « Cancel Route »,
– « Route Alternatives »,
– « Route ».

Oversigt over ruten

Tryk på ”Hjem” > ”NAVI” > ”Route” > ”Overview” for at få et kort frem med en oversigt over den aktive rute.

Følgende oplysninger gives:

– Navn og/eller adresse på destinationen.
– Turens varighed i alt.
– Rutens afstand i alt.

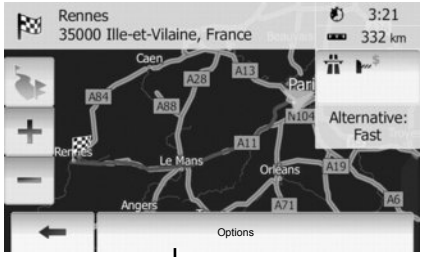

5

– Specielle punkter og afsnit på ruten (f.eks. motorvejsafgift, betalingsveje, motorveje osv.).
– Alternative ruter (f.eks. Short, Fast, Economical).

Tryk på ***5*** for at få vist følgende muligheder:

– Alternative ruter.

– Rute.

– Ruteparametre.

Bemærk: Der henvises til næste side for flere oplysninger.

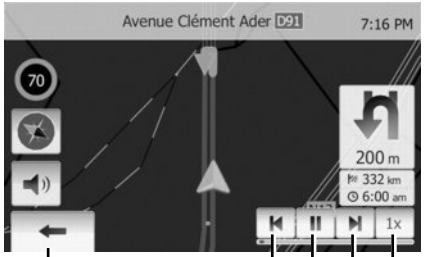

6 7 8 9 10

– Simuler navigationen

Denne funktion gør det muligt hurtigt at se den ønskede strækning.
Tryk på ***8*** for at starte eller afbryde simuleringen.
Tryk på ***10*** for at øge simuleringshastigheden.
Du kan når som helst forlade simuleringen af strækningen ved at vælge ***6***.
Du kan gå til forrige/næste handling ved at trykke på ***7*** eller ***9***.

RUTEVEJLEDNING (4/5)

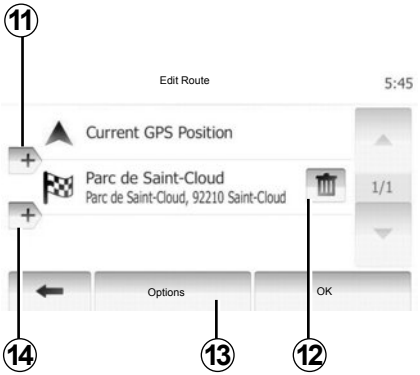

Etaper og destination
Tryk på "Hjem" > "Route" > "Edit Route" for at ændre ruten ved at ændre listen over etaper. Du kan tilføje eller fjerne etaper og omlægge listen.
Tryk på ***11*** for at tilføje punkter, og derefter på ***14*** for at tilføje en ny destination. Der findes forskellige metoder til at angive en destination: Der henvises til kapitlet "Tilføje en destination".
Tryk på ***12*** for at fjerne en destination.
Tryk på ***13*** for at omlægge listen.

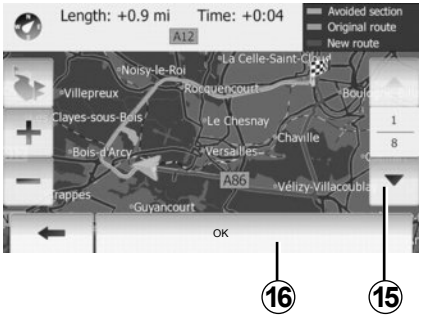

Omveje
Tryk på "v" > "Route" > "Undgå" for at køre en omvej. Tryk på en del af listen afhængigt af den ønskede omvej.
For at skifte del trykkes på ***15***.
Bekræft den nye rute ved at trykke på ***16***.

Annullering af ruten
Du kan når som helst stoppe en igangværende rutevejledning.
Tryk på "Hjem" > "Route" > "Annuller rute" for at annullere den aktive rute.

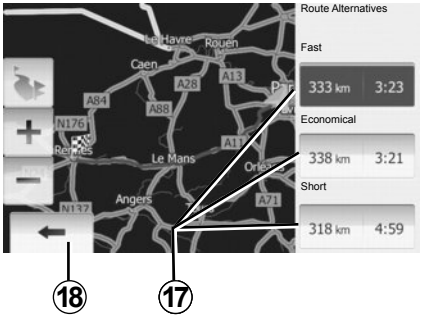

Alternative ruter
Med denne rubrik kan du ændre ruteplanlægningsmetoden.
Der findes tre muligheder med afstand og tidspunkt, der gør det muligt at ændre ruteplanlægningsmetoden:
– Hurtig:
– Økonomisk.
– Kort.
Der henvises til afsnittet "Ruteindstillinger" i kapitlet "Navigationsindstillinger".
Tryk på "Hjem" > "Route" > "Route Alternatives", og derefter på ***17***.
Bekræft den nye rute ved at trykke på ***18***.

RUTEVEJLEDNING (5/5)

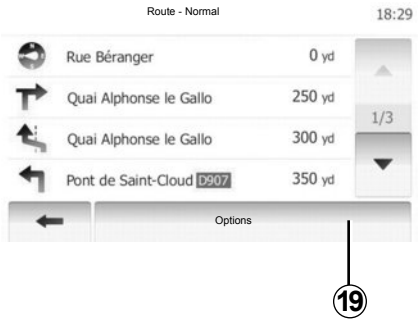

"Route"

Med denne funktion kan du se køreplanen.

Der vises flere detaljer om ruten:

– Pile for retningsændring.
– Vejnummer.
– Afstand til en frakørsel.

Tryk på ***19*** for at sortere rutedetaljerne:

– Efter hovedindhold;

  Viser kun hovedelementerne på strækningen (afrejse, via, destination) og den tilsvarende afstand, resterende tid og ankomsttidspunkt.

– Efter normalbeskrivelse;

  Viser alle manøvrer og skiltedetaljer, vejnumre, vejnavne og afstanden. Viser også informationer og advarsler såsom etapenavne, som føreren har indtastet, restriktioner (adgang og manøvre), brugerens ignorerede præferencer osv.

– Efter liste over veje.

  Detaljerer ruten i vejnavne og -numre. Viser ligeledes længden, middelretningen og rejsetiden. Strækningselementerne vises ikke i denne mode.

"Map Settings"

Med denne rubrik kan du vælge dine ruteparametre.

Der henvises til afsnittet "Ruteparametre" i kapitlet "Navigationsindstillinger".

Bemærk: Indstilling af parametre for en rute i forhold til den valgte vejtype kan have stor indflydelse på den rute, der foreslås.

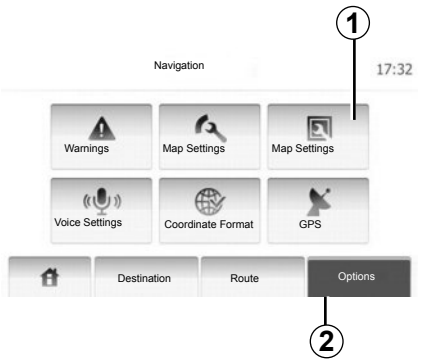

Tryk på ***2*** og derefter på ***1*** for at komme til kortindstillingsmenuen.

Indstilling af visningsmode

Denne funktion giver dig mulighed for at ændre kortvisning mellem en 3D perspektivvisning og en 2D op-ned visning.

Tryk på ”3D” eller ”2D”.

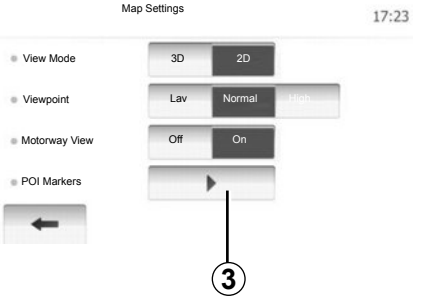

Indstilling af synspunkt

Denne funktion giver dig mulighed for at indstille basis-zoom og hældning. Der findes tre niveauer.

Tryk på ”Lav”, ”Normal” eller ”HIGH”.

Motorvejsvisning

Denne funktion giver dig mulighed for at aktivere/deaktivere motorvejsvisning.

Tryk på ”On” eller ”Off”.

Visning af interessepunkter

Du kan vælge at få vist visse interessepunkter (synlige på 100 m skalaen) på kortet.

For at komme direkte til denne funktion, skal du trykke på ***3*** for at få vist interessepunkterne på kortet:

– Overnatning
– Lufthavn
– Bil
– Forretninger
– Café eller bar
– ...

Tryk på ”On” eller ”Off” for at få vist eller skjult interessepunkterne.

Indtast navnet på interessepunktet for at åbne listen over underkategorier.

Bemærk: I lande, hvor der ikke er kort til rådighed, kan du deaktivere navigationsfunktionen. I ”System setting” trykkes på ”Off” for at deaktivere navigationsfunktionen.

STYRING AF FAVORITTER (1/2)

Opret en registrering

Tryk på ”Hjem” > ”Destination” for at komme til destinationsmenuen. Der er flere metoder til indtastning af en destination.

– Adresse: Der henvises til afsnittet ”Indtastning af en adresse” i kapitlet ”Tilføje en destination”.

– Interessepunkt: Der henvises til afsnittet ”Valg af interessepunkt (IP)” i kapitlet ”Tilføj en destination”.

– Adresse: Der henvises til afsnittet ”Indtastning af en adresse” i kapitlet ”Tilføje en destination”.

– Historik: Der henvises til afsnittet ”Valg af destination i tidligere destinationer” i kapitlet ”Tilføj en destination”.

– Finde på kort: Der henvises til afsnittet ”Valg af destination på kort” i kapitlet ”Tilføj en destination”.

– Koordinater: Der henvises til afsnittet ”Indtastning af koordinater for en destination” i kapitlet ”Tilføj en destination”.

I alle tilfælde vil systemet finde det på kortet, når adressen er godkendt. Tryk på ”Options” og derefter på ”Add to Favourites” for at tilføje en destination til Favoritter.

Før en favoritdestination gemmes, kan du ændre navnet på tastaturet.

STYRING AF FAVORITTER (2/2)

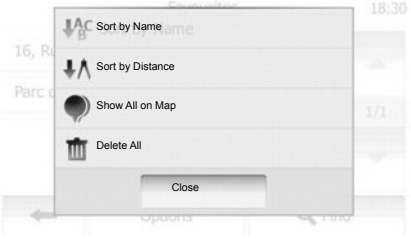

Sortering af listen

Du kan sortere listen over favoritdestinationer efter navn eller afstand eller vise dem på kortet. Tryk på ”Options”.

Fjern favoritdestinationer

Tryk på den favoritdestination, som du vil fjerne. Tryk på ”Options” ”Delete favourite” og bekræft ved at trykke på ”Delete”.

For at slette alle favoritdestinationer skal du trykke på ”Options” og derefter på ”Slet alle”. Godkend med et tryk på ”Slet alle”.

Søg en favoritdestination

Med denne funktion kan du søge en favoritdestination i listen efter det gemte navn.

Tryk på ”Find” og indtast navnet på favoritdestinationen via tastaturet.

NAVIGATIONSINDSTILLINGER (1/4)

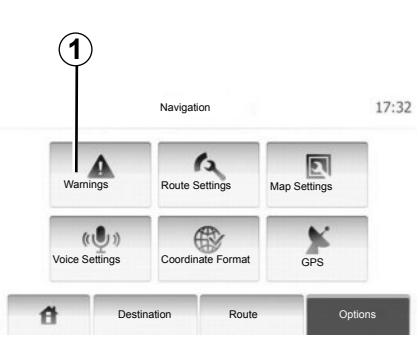

Menuen ”Navigationsindstillinger” giver dig mulighed for at skifte kortvisning eller ændre navigationsparametre.

Varslinger

Med denne rubrik kan du konfigurere varslingerne. Tryk på ***1*** for at komme til menuen for varslinger.

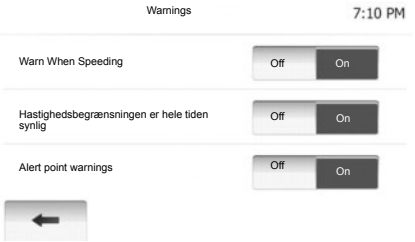

Varsling i tilfælde af for stor hastighed

Kortene kan indeholde oplysninger om hastighedsbegrænsninger på vejstrækningerne. Systemet kan advare dig om, at du overskrider den aktuelle begrænsning. Disse informationer kan være utilgængelige i din region, eller de er måske ikke helt korrekte for alle kortets veje.

Der findes følgende typer alarmer:

– Lydvarsling: Du får en varsling uden ord, når du overskrider hastighedsbegrænsningen.

– Visuel varsling: Den aktuelle hastighedsbegrænsning vises på kortet, når du overskrider den.

Tryk på ”On” eller ”Off” for at aktivere eller deaktivere varslingen.

Hastighedsbegrænsningen er hele tiden synlig

Du kan definere, at hastighedsbegrænsningen hele tiden skal kunne ses. Du kan aktivere eller deaktivere denne funktion i denne menu.

Varsling om farepunkter

Når føreren passerer et farepunkt, vises et varslingssignal på skærmen. Du kan aktivere eller deaktivere denne funktion i denne menu.

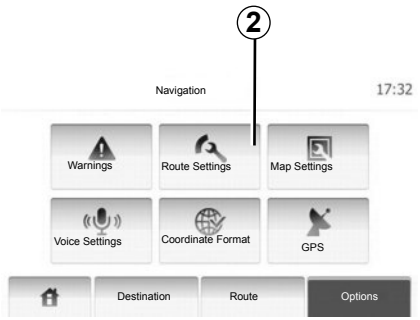

Ruteparametre

Med denne funktion kan du definere, hvordan ruterne beregnes.
Tryk på ***2*** for at komme til menuen for rutekonfiguration.

Ruteplanlægningsmetode

Systemet har 3 hovedkriterier for ruteberegning:

– Fast : Angiver en hurtig rute, hvis du kan køre med den tilladte hastighed, eller tæt på, på alle vejene.

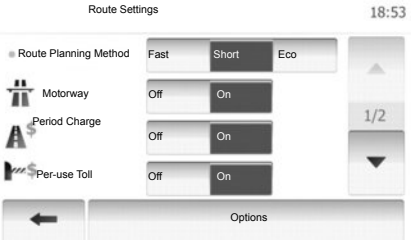

– Short : Angiver en kort rute, så den strækning, der skal køres, bliver kortest mulig.

– Eco: Denne mode er et kompromis mellem den hurtige mode og den korte mode. Den giver mulighed for at spare en vis distance ved at køre lidt længere tid. Den beregnede rute vil sandsynligvis være kortere end den hurtige løsning, men ikke meget langsommere.

Motorvej
Du kan måske ønske at undgå motorveje, når du kører i en langsom bil eller trækker et andet køretøj.

Betalingsveje
Giver mulighed for at bruge eller ikke bruge veje, hvor der i en bestemt periode skal købes en speciel tilladelse.

Vejafgifter
Giver mulighed for at bruge eller ikke bruge veje med vejafgifter.

Færger
Giver mulighed for at bruge eller ikke bruge alle typer færger, både og tog.

Jordveje
Giver mulighed for at bruge eller ikke bruge jordveje.

NAVIGATIONSINDSTILLINGER (3/4)

Kortindstillinger

Der henvises til kapitlet ”Kortindstillinger”.

Stemmeindstillinger

Denne funktion giver dig mulighed for at ændre talevejledningens sprog.

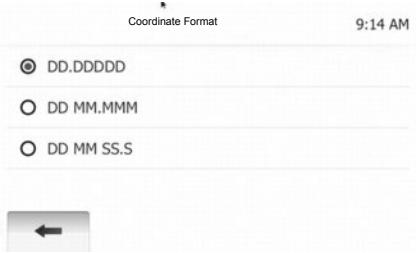

Koordinatformat

Denne funktion giver dig mulighed for at ændre koordinatformatet.

Tryk på ***3*** for at ændre koordinatformatet.

Dette system har 3 typer format.

NAVIGATIONSINDSTILLINGER (4/4)

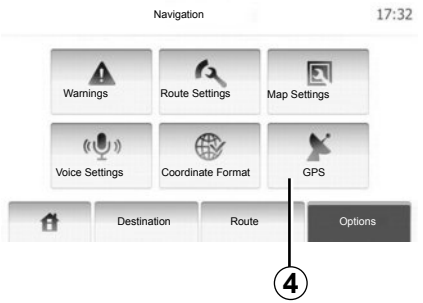

GPS

Denne funktion giver dig mulighed for at styre GPS-satellitternes status.

Tryk på ***4*** for at få vist GPS-oplysningerne (***A***-skærm).

Ⓐ

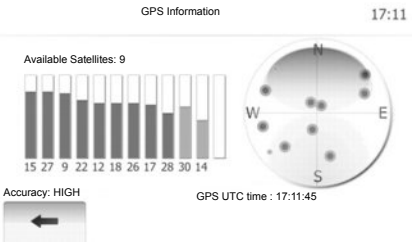

Adgang til menuen Driving eco²

Fra hovedmenuen skal du trykke på "Køretøj" og derefter på "Driving eco²".

Menuen "Driving eco²" gør det muligt at komme til følgende informationer:

– "Rejseoversigt";

– "Guideline".

"Rejseoversigt"

Denne menu gør det muligt at visualisere de gemte data fra din sidste rute:

– "Gns.forbrug";

– "Samlet brændstofforbrug";

– "Gennemsnitshastighed";

– Antal kørte kilometer uden brændstofforbrug.

– Gennemsnitsydelse for Øko-kørsel (***A***zone).

– indikator for hastighedsændring (zone ***B***);

– Bremseforstærkning (***C***-zone).

Bemærk: tryk på knappen "Nulstil" på instrumentpanelet for at starte en ny rute, når applikationen er startet.

"Guideline"

Denne menu evaluerer din kørestil og giver dig de bedst mulige råd, så du kan optimere dit brændstofforbrug.

TILKOBLING, FRAKOBLING AF BLUETOOTH®-APPARATERNE (1/2)

Tilslutning Bluetooth®

Sørg for, at Bluetooth®-forbindelsen er On (aktiveret). For at gøre dette skal du trykke på ”Hjem” > ”INDSTIL” og vælge ”Bluetooth”.

Tilkobling af en Bluetooth®-telefon

For at bruge dit håndfri system skal du tilkoble din Bluetooth®-telefon med dit køretøjs multimediesystem. Du skal sørge for, at Bluetooth® på din mobiltelefon er aktiveret og status indstillet til ”synlig”.

Tilkoblingen gør det muligt for det håndfri telefonsystem at genkende og huske en telefon. Du kan tilkoble op til otte telefoner, men kun én ad gangen kan være tilkoblet.

Tilkobling kan udføres enten via multimediesystemet eller din telefon. Dit multimediesystem og din telefon skal være tændt.

Bemærk! Under tilkobling skal det sikres, at ingen andre enheder, der tidligere er blevet tilkoblet, er tilsluttet det håndfri system.

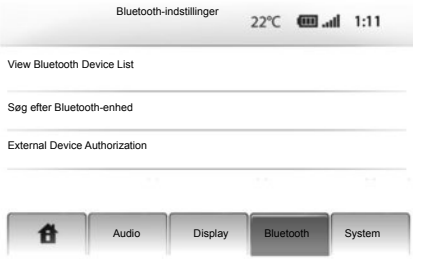

Tryk på ”Søg efter Bluetooth-enhed” eller ”External Device Authorization” på skærmen.

Afhængigt af mærket og modellen på din telefon kan det håndfri systems funktioner være helt eller delvist inkompatible med dit køretøjs multimediesystem.

Parring af en Bluetooth®-telefon fra multimediesystemet

På multimediesystemets velkomstskærm skal du trykke på «INDSTILLINGER» og derefter ”Søg efter Bluetooth-enhed”. Fra din telefon skal du foretage proceduren i følgende rækkefølge:

– Aktiver din telefons Bluetooth®-forbindelse og indstil status til ”synlig”.
– Start en søgning efter Bluetooth®-telefoner i nærheden (se din brugervejledning).
– Vælg din telefon på listen over enheder, der er fundet af multimediesystemet.
– Indtast via telefonens tastatur den Bluetooth®-kode, der vises på multimediesystemets skærm, eller accepter den kode, der vises på din telefon (afhængigt af telefonen).

Bemærk! Nogle telefoner kræver ikke indtastning af Bluetooth®-koden.

Telefonen registreres og tilsluttes automatisk til køretøjet. Hvis tilkoblingen mislykkes, skal du gentage disse trin.

TILKOBLING, FRAKOBLING AF BLUETOOTH® APPARATERNE (2/2)

Parring af en Bluetooth®-telefon til multimediesystemet fra telefonen

– Aktivér Bluetooth®-forbindelsen på din telefon.
– Tryk på ”External Device Authorization” fra multimediesystemet
– Start på din telefon en søgning efter Bluetooth®-enheder i nærheden (se telefonens brugervejledning).
– Vælg ”MEDIA-NAV” (navn på multimediesystemet) på den viste liste på telefonens skærm,

Bemærk! Hvis der ikke er tilsluttet nogen telefoner, skal du trykke på knappen ***L*** på betjeningen under rattet. Der vises to muligheder:
– ”Søg efter Bluetooth-enhed”
– ”View Bluetooth Device List”
Din telefon registreres og tilsluttes automatisk til multimediesystemet. Hvis tilkoblingen mislykkes, skal du gentage disse trin.

Få flere oplysninger i telefonens betjeningsvejledning.

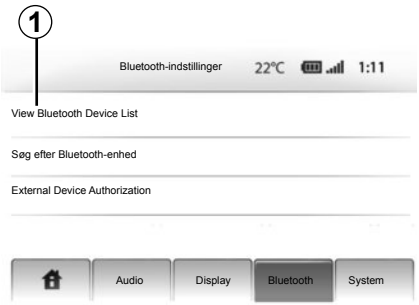

Frakobling af en Bluetooth®-telefon

Frakobling gør det muligt at slette en telefon i multimediesystemets hukommelse.

Dit håndfri system har kun til formål at lette kommunikationen ved at mindske risikofaktorerne, uden helt at kunne eliminere dem. Overhold altid lovbestemmelserne i det land, du befinder dig i.

Tryk på ***1***. Tryk på papirkurvsikonet på telenonens navn for at fjerne den fra listen. Godkend dit valg ved at vælge ”OK”.

Du kan også fjerne alle enheder fra listen ved at trykke på ”Options”, ”Slet alle” og bekræfte dit valg ved at vælge ”OK”.

Mislykket tilslutning

Hvis tilslutningen mislykkedes, skal du kontrollere, at:

– Telefonen er tændt.
– Telefonen er konfigureret til at acceptere multimediesystemets automatiske anmodning om tilslutning,
– Telefonens batteri ikke er afladet.
– Telefonen er tilkoblet multimediesystemet.
– Bluetooth®-funktionen på din telefon og i multimediesystemet er aktiveret.

Bemærk! Længere tids brug af det håndfri system vil resultere i hurtigere afladning af telefonens batteri.

TILSLUTNING, AFBRYDELSE AF BLUETOOTH®-APPARATER (1/2)

Tilslut et Bluetooth®-apparat

Telefonen skal være tilsluttet det håndfri telefonsystem for at kunne anvende alle funktioner.

Du må ikke tilslutte en telefon til håndfri sæt, før den er blevet genkendt.

Der henvises til afsnit "Tilkobling af en telefon" i kapitel "Tilkobling, frakobling af en telefon".

Bemærk! Telefonens Bluetooth®-forbindelse skal være aktiveret og indstillet til «synlig».

Automatisk forbindelse

Når bilen startes, søger det håndfri telefonsystem efter genkendte telefoner i nærheden.

Bemærk: Prioritetstelefonen er den sidst tilsluttede.

Søgningen fortsætter, til der findes en genkendt telefon (denne søgning kan tage op til 5 minutter).

Bemærk:

– Når kontakten er sket, kan du bruge din telefons automatiske tilslutning. Det kan være nødvendigt at aktivere den automatiske Bluetooth®-tilslutning i din telefons håndfri system. For dette henvises til telefonens betjeningsvejledning;
– Ved gentilslutning, og hvis der er to genkendte telefoner inden for det håndfri sæts modtagelsesområde, vil den sidst tilsluttede telefon tage prioritet, også selvom denne befinder sig uden for bilen og inden for det håndfri sæts rækkevidde.

Bemærk: Hvis du, på det tidspunkt du tilslutter dit håndfri telefonsystem, allerede er i gang med en samtale, vil telefonen automatisk blive tilsluttet, og samtalen går over på køretøjets højttalere.

Af sikkerhedshensyn skal disse justeringer foretages med køretøjet standset.

Manuel tilslutning (ændring af tilsluttet telefon)

Fra hovedmenuen skal du udføre følgende justeringer:

– Tryk på "Telefon"
– Tryk på "View Bluetooth Device List".

Listen over allerede tilkoblede telefoner vises.

– Vælg navnet på den telefon, der skal tilsluttes, og tryk derefter på "OK" for at bekræfte valget.

Din telefon er tilsluttet multimediesystemet.

Bemærk! Hvis en telefon allerede er tilsluttet, når der skiftes telefoner på listen over telefoner, der allerede tilkoblet, udskiftes den eksisterende forbindelse automatisk med den, som den nye telefon anmoder om.

TILSLUTNING, AFBRYDELSE AF BLUETOOTH®-APPARATER (2/2)

Mislykket tilslutning

Hvis tilslutningen mislykkedes, skal du kontrollere, at:

– Telefonen er tændt og synlig for andre enheder.

– telefonens batteri ikke er afladet;

– telefonen er forud blevet tilkoblet det håndfri telefonsystem;

– Bluetooth®-funktionen på din telefonen og i multimediesystemet er aktiveret.

– Telefonen er ikke konfigureret til at acceptere anmodning om tilslutning af multimediesystemet.

Bemærk: Længere tids brug af det håndfri telefonsystem vil resultere i hurtigere afladning af telefonens batteri.

Afbrydelse af en telefon

For at frakoble din telefon kan du:

– Afbryd multimediesystemets Bluetooth®-funktion.

– Deaktiver din telefons Bluetooth®-funktion.

– Slet den tilkoblede telefon via multimediesystemets telefonmenu.

Slukning af telefonen fremkalder også afbrydelse af telefonen.

Der vises så en meddelelse på skærmen, der bekræfter frakoblingen af telefonen.

Bemærk: Hvis du er i gang med et opkald, når telefonen frakobles, vil opkaldet automatisk overføres til telefonen.

Få oplysninger om, hvordan du deaktivere telefonens Bluetooth®, i telefonens brugervejledning.

Hvis du vil frakoble og slette Bluetooth®-telefonen, kan du se afsnittet ”Frakobling af en Bluetooth®-enhed” i afsnittet ”Tilkobling, frakobling af Bluetooth®-enheder”.

Dit håndfri telefonsystem har kun til formål at lette kommunikationen ved at mindske risikofaktorerne, uden helt at kunne eliminere dem. Overhold altid lovbestemmelserne i det land, du befinder dig i.

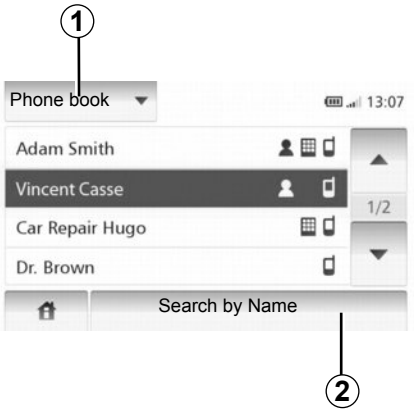

Tryk på ***1*** for at få listen frem og derefter på "Phone Book" for at komme til systemets telefonbog.

Brug af telefonbogen

Du kan bruge de telefonbogsindtastninger, der er gemt i telefonens hukommelse.

Når dit system og din Bluetooth®-telefon er tilsluttet via den håndfri Bluetooth®-teknologi , overføres telefonbogens numre automatisk til systemet.

Bemærk: På visse telefoner kan systemet bede dig om at bekræfte overførsel af telefonbogen.

Ringe til et nummer fra telefonbogen

Når du har fundet den kontakt, du ønsker at ringe til i telefonbogen, kan du vælge nummeret og foretaget opkaldet.

Søge en kontakt i telefonbogen i alfabetisk orden

Hvis der er mange kontakter på listen, kan det være nyttigt at vise dem i alfabetisk orden for at lette søgningen.

Tryk på ***2***, og indtast derefter kontaktnavnet, der skal søges efter, fra tastaturet.

Det anbefales at stoppe bilen, når der skal indtastes et nummer, eller du skal søge en kontakt.

FORETAGE, MODTAGE ET OPKALD (1/2)

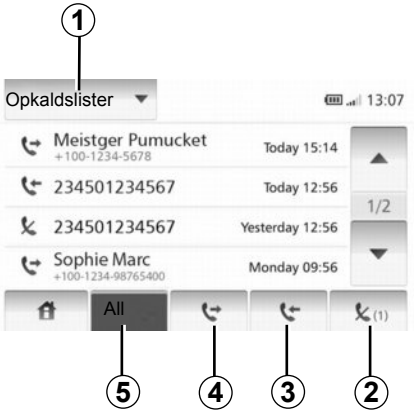

Ringe til et favoritnummer

Se punktet ”Ringe til en kontakt i telefonbogen” i afsnittet ”Telefonbog”.

Foretage et opkald fra telefonbogen

Når telefonen er tilsluttet, trykkes der fra menuen «Telefonenhed» på «Phone Book». Vælg kontakten (eller det pågældende nummer, hvis kontakten har flere numre), og opkaldet foretages automatisk, når du har trykket på nummeret på kontakten.

Ringe til et nummer i opkaldshistorikken

Du kan bruge den opkaldsliste, der er gemt i telefonens hukommelse.

Når du har tilsluttet dit apparat og din Bluetooth® telefon via den trådløse Bluetooth® teknologi, overføres numrene på listerne Alle opkald, Udgående opkald, Indgående opkald og Ubesvarede opkald i din telefon automatisk til opkaldslisten.

Tryk på ***1*** for at se listen, og derefter på ”Opkaldslister”.

Tryk på ***5*** for at få adgang til listen over alle opkald.

Tryk på ***4*** for at få adgang til listen over udgående opkald.

Tryk på ***3*** for at få adgang til listen over indgående opkald.

Tryk på ***2*** for at få adgang til listen over ubesvarede opkald.

For hver liste vises kontakterne fra den seneste til den ældste. Vælg en kontakt for at starte opkaldet.

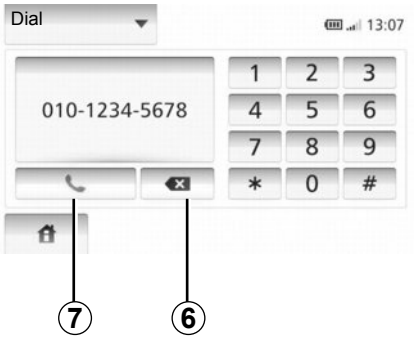

Tast et nummer

Tryk på ***1*** for at få vist listen, og derefter på ”Dial” for at foretage et opkald fra et nummer.
Tryk på taltasterne for at foretage et opkald, og derefter på ***7***.
Tryk på ***6*** for at rette et tal. Et langt tryk på ***6*** gør det muligt at slette alle tallene på en gang.

Det anbefales at stoppe bilen, når der skal indtastes et nummer, eller du skal søge en kontakt.

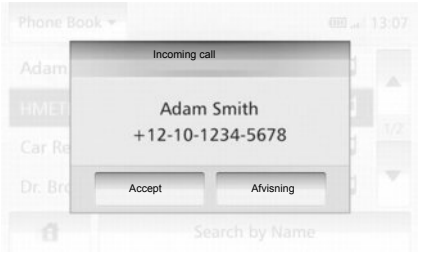

Modtage et opkald

Når et opkald modtages, vises modtage-skærmen med de oplysninger, der er om den opkaldende:

– Kontaktnavnet (hvis navnet findes i din telefonbog);
– Opkalderens nummer;
– ”Ukendt” (hvis nummeret ikke kan vises).

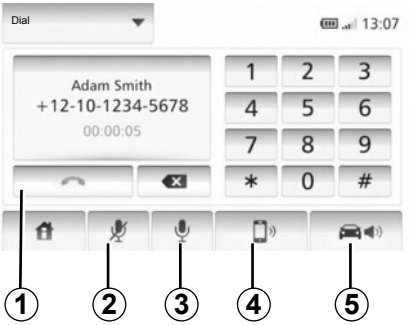

Igangværende kommunikation

Under et opkald kan du:

– Tænd/sluk for mikrofonen ved at trykke på ***2*** eller ***3***;
– Læg på ved at trykke på ***1***;
– Hør lyden via telefonens højttaler ved at trykke på ***4***;
– Høre lyden via højttaleren i køretøjet ved at trykke på ***5***.

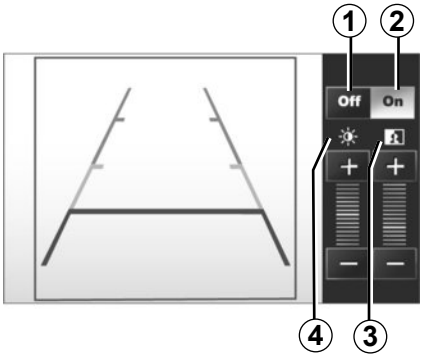

Funktionsprincip

Når du vælger bakgear (og op til ca. 5 sekunder efter skift til et andet gear), vises der et billede af området bag bilen fulgt af profilen samt indstillingerne for kontrast og lysstyrke på instrumentbrættet.
Når den røde zone nås, kan du ved hjælp af visningen af kofangeren parkere helt nøjagtigt.

Bemærk: kontrollér jævnligt, at bakkameraet ikke er tildækket (vejsnavs, mudder, sne…).

Aktivering, deaktivering af profil

Du kan aktivere eller deaktivere visning af profil ved at trykke på ***1*** eller på ***2***.

Indstilling

Tryk på "**+**" eller "**-**" for at indstille kontrasten ***3*** og lysstyrken ***4***.

Denne funktion er en ekstra hjælp. Den kan således i intet tilfælde erstatte den årvågenhed eller det ansvar, som bilens fører bør udvise.

Føreren bør altid være opmærksom på pludseligt opstående situationer, som kan forekomme under kørslen; hold derfor vågent øje med børn, husdyr, barnevogne, cykler m.v., som befinder sig i nærheden af bilen, og vær opmærksom på også mindre stenafmærkninger og tynde stolper.

Bemærk: For flere oplysninger om bakkameraet skal du se dit køretøjs brugervejledning.

Skærmen viser et spejlvendt billede.

Profilen er en repræsentation, der er projiceret på et plant underlag. Disse oplysninger skal ignoreres, når de overlapper en lodret genstand eller en, der er anbragt på jorden.

Genstandene, der vises på instrumentbrættet, kan være deformeret.

Ved for kraftig belysning (sne, bilen i solen…) kan kameraets udsyn blive forstyrret.

Hvis bagagerummet er åbent eller ikke helt lukket, vises beskeden "BOOT OPEN", og kameravisningen forsvinder.

SYSTEMINDSTILLINGER (1/2)

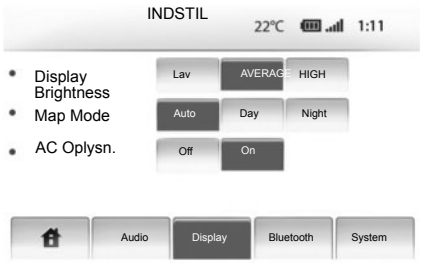

Sådan får du adgang til systemindstillingerne:

– Tryk på «Hjem», «INDSTIL»,
– Tryk på menuen nederst på skærmen.
– Vælg en rubrik.

Indstilling af skærmen

Skærmens lysstyrke

Du kan indstille skærmens lysstyrke.

Indstil skærmens lysstyrke på «Lav», «Mellem» (Middel) eller «Høj».

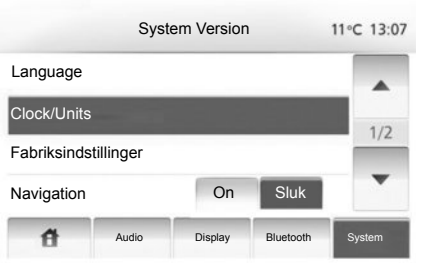

« Korttilstand »

For at forbedre tydeligheden på skærmkortet mellem dag og nat kan du ændre kortets farvesammensætning.

– «Automa»: GPS viser kortskærmen. Overgangen mellem dag- og natvisning sker automatisk på basis af tænding af lygterne.
– «Dag»: Kortskærmen vises altid med klare farver.
– «Nat»: Kortskærmen vises altid med mørke farver.

« AC Oplysn. »

Denne funktion giver mulighed for at aktivere/deaktivere visning af oplysninger om klimaanlæg under ændring af indstillinger.

Systemindstillinger

« Sprog »

Denne funktion giver dig mulighed for at skifte det sprog, systemet anvender, og stemmerutevejledningens sprog.

SYSTEMINDSTILLINGER (2/2)

« Klokkeslæt »

Denne funktion gør det muligt at vælge mellem tidsformatet «12t» og «24t».

Bemærk: Tiden indstilles automatisk af GPS-systemet, så du har brug for at have kort over det land, hvori du befinder dig, for at få lokaltiden.

For at ændre tiden manuelt trykkes på ”Ur/enheder” og vælg ”Tidsindstilling”.

« Enheder »

Denne funktion gør det muligt at indstille den afstandsenhed, der vises i dit navigationssystem. Du kan vælge mellem «kilometer» og «miles».

« Fabriksindstillinger »

Denne funktion giver dig mulighed for at nulstille diverse parametre til standardindstillingerne.

– «Alle»: nulstiller alle indstillinger til standardindstillingerne.
– «Telefonenhed»: nulstiller alle indstillinger, der er forbundet med telefonen.
– «Navigation»: nulstiller alle indstillinger, der er forbundet med navigationen.
– «Audio-medie-radio-System»: nulstiller alle indstillinger, der er forbundet med audio/medier/radio.

« Navigation »

Med denne funktion kan du aktivere eller deaktivere systemets navigation.

« Systemversion »

Denne funktion giver dig mulighed for at styre systemet.

Regulering af lyden

Se kapitlet ”Lydindstilling”.

« Bluetooth-indstillinger »

Der henvises til kapitlet ”Tilkobling/frakobling af Bluetooth®-apparater”.

OPDATERING AF SYSTEMET (1/4)

Med en USB-nøgle og en computer, der er tilsluttet internettet, kan du:

– opdatere kortets indhold,

– Opdater multimediesystemet.

– købe nye kort,

– opdatere interessepunkterne.

I nogle lande er det forbudt at downloade og aktivere indstillingen til risikozoner, hvilket kan udgøre en overtrædelse af loven.

Installation af program

Installer Naviextras Toolbox på din computer med nogle få klik. Toolbox kan downloades fra producentens hjemmeside.

Efter download af installationsfilen fra internetsiden http://renault.naviextras.com skal du bare dobbeltklikke på filen for at starte installationen.

Følg instruktionerne på skærmen.

Oprettelse af internetkonto

For at logge på skal du klikke på ikonet ”Not logged in” på værktøjslinjen øverst på siden, eller du skal klikke på knappen ”Log på” på hovedskærmen for Toolbox. Hvis du ikke er tilmeldt på webstedet Naviextras.com, kan du gøre det fra Toolbox ved at klikke på ”Register” på logonsiden.

Garanti for opdatering af kortet

Efter levering af din nye bil har du maks. 90 dage til at opdatere kortet gratis. Efter denne tidsfrist skal du betale for opdateringer.

Skærmene i guiden er uden for kontrakt.

OPDATERING AF SYSTEMET (2/4)

Registering af systemet med Toolbox

For at tilmelde dit multimediesystem på din brugerprofil skal du først indsætte en tom USB-nøgle i multimedisystemet.

Bemærk! Oplysninger om indsættelse af USB -nøglen kan ses i ”Indsættelse af USB-nøglen” i afsnittet ”Navigationssystem”.

Bemærk» USB-nøglen følger ikke med multimediesystemet.

Bemærk: Den anvendte USB-nøgle skal være formateret i FAT32-format og skal have en minimumkapacitet på 4GB og en maksimumkapacitet på 32GB.

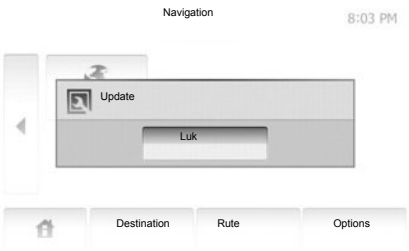

Indlæsning af systemet på en USB-nøgle

Når USB -nøglen er indsat i multimediesystemets USB -port, skal du vælge ”NAVI” > ”Options” > ”Kortopdateringer” > ”Options” > ”Opdater” på anden side.

Bemærk: For at registrere systemet på USB-nøglen skal du først starte motoren og ikke standse den igen, før dataindlæsningen er afsluttet.

Opdateringsproceduren går automatisk i gang. Der må ikke foretages noget under opdateringsproceduren af dit multimediesystem.

Når opdateringen er afsluttet, genstartes multimediesystemet med alle de nye og opdaterede funktioner.

Indsæt USB-nøglen i din computer (som skal være tilsluttet internettet). Når systemet et tilsluttet, og Toolbox finder det i listen over understøttede systemer, vises systemnavnet (eller softwarenavnet) i den øverste del af vinduet Toolbox.

Hvis du har fulgt instruktionerne og tilsluttet din USB-nøgle og derefter logget ind, er dit multimediesystem allerede registreret i din brugerprofil.

Download af opdateringer på USB -nøglen

Hvis du har fået gratis eller betalt indhold, skal du klikke på opdateringsknappen i menubjælken i venstre side af Toolbox.

Opdateringsknappen viser en skærm, der angiver alle de til rådighed værende opdateringer, hvoraf:

– de artikler, du har fået, men ikke har installeret endnu (opdateringer eller ekstra),

– opdateringer og gratis ekstraindhold, som du har føjet til installationskøen fra kataloget;

– systemopdateringer (hvis der findes en nyere version),

– samt gratis specialopdateringer.

Alle til rådighed værende opdateringer angives pr. region i form af en liste og på en planisfære.

Som standard vælges alle artikler vedrørende alle regioner med henblik på installation. Hvis du vælger foreløbigt at undlade en region, skal du fjerne krydset i boksen i begyndelsen af den relevante tabellinje. Når du har gennemgået tabellen, klikker du på knappen "Installer", der er placeret i den nederste del af skærmen for at igangsætte installationen.

Toolbox begynder at downloade og installere de valgte opdateringer. Vent, til du modtager besked om, at handlingen er tilendebragt.

Toolbox giver dig besked, hvis de valgte artikler overskrider den maksimale kapacitet for multimediesystemet. I så tilfælde kan de vælge de artikler, der skal installeres, eller at fjerne dem fra systemet, så du overholder lagergrænsen.

Selv når artikler fjernes fra systemet, har du stadig ejendomsretten og kan gratis installere dem senere.

USB-nøglen må ikke tages ud af multimediesystemet, og multimediesystemet må heller ikke deaktiveres under en opdatering.

I nogle lande er det forbudt at downloade og aktivere indstillingen til fotofældeadvarsler, og kan udgøre en overtrædelse af bestemmelserne.

OPDATERING AF SYSTEMET (4/4)

Opdatering af system og kort

Download af opdateringer til køretøjet
Når download-proceduren er afsluttet, kan USB-nøglen tages ud af computeren. Sæt USB-nøglen i multimediesystemets USB-port.
Bemærk: For at opdatere kort skal du starte motoren og ikke standse den igen, før dataindlæsningen er afsluttet.
Når multimediesystemet er aktivt, identificerer det automatisk de opdateringer, der findes på USB -nøglen, og foreslår at opdatere systemet eller kortene, der findes på USB -nøglen. Sluk ikke multimediesystemet under installationen af opdateringen.
Bemærk: Download og installation af en systemopdatering er kun mulig, hvis der findes en nyere version.

Multimediesystemet kan automatisk genstartes efter opdateringsproceduren. Vent, til radioskærmen vises.

Ⓐ



– Skærmen ***A*** vises automatisk, når USB-nøglen tilsluttes.
– Tryk på ***2*** for at påbegynde opdateringen.
– Tryk på ***1*** for at vende tilbage til forrige skærm.

Opdateringsproceduren går automatisk i gang. Der må ikke foretages noget under opdateringsproceduren af dit system.

Når opdateringen er afsluttet, genstartes multimediesystemet med alle de nye og opdaterede funktioner.

Licens
For at få GPL-, LGPL-, MPL-kildekoderne og andre open source-licenser omfattet af dette produkt skal du gå til følgende side http://opensource.lge.com.
Foruden kildekoderne kan alle nævnte licensbetingelser, undtagelser fra garantien og copyright-meddelelser hentes.
Du kan også få open source-koderne på CD-ROM fra LG Electronics mod dækning af distributionsomkostningerne (såsom medie-, forsendelses-, og håndteringsomkostninger) ved at sende en anmodning pr. mail til opensource@lge.com.
Dette tilbud er gyldigt i tre år fra købsdatoen.

Hvis opdateringen ved et uheld afbrydes, skal processen gentages fra start.

FUNKTIONSFEJL (1/2)

System		
Beskrivelse	**Årsager**	**Løsninger**
Der vises intet billede.	Skærmen er i pausetilstand.	Kontrollér, at skærmen ikke er sat i pausetilstand.
	Systemet er standset	Temperaturen i bilen er for lav eller for høj.
Der er ingen lyd.	Der er skruet ned for lyden eller mute-funktionen er aktiveret.	Skru op for lyden, eller deaktiver mute-funktionen.
Der kommer ingen lyd fra højttaleren til venstre, højre, foran eller bagved.	Parametrene balance eller fader er ikke korrekte.	Indstil lyden balance eller fader korrekt.

Navigation		
Beskrivelse	**Årsager**	**Løsninger**
Der er ingen lyd.	Lydstyrken af menuen ”NAVI” er på minimum, eller mute-funktionen er aktiveret.	Skru op for lyden (”Options” i menuen ”NAVI”), eller deaktiver mute-funktionen. Lydstyrken i GPS-mode kan indstilles under rutevejledningsstemmen.
Bilens position på skærmen svarer ikke til dens reelle placering.	Forkert lokalisering af bilen pga. GPS-modtagelsen.	Flyt bilen, indtil du opnår en god modtagelse af GPS-signalerne.
Indikationerne på skærmen svarer ikke til virkeligheden.	Systemversionen er forældet.	Anskaf den seneste systemversion.
Visse menurubrikker er ikke tilgængelige.	På grund af den igangværende betjening er visse rubrikker ikke til rådighed.	

FUNKTIONSFEJL (2/2)

Navigation		
Beskrivelse	**Årsager**	**Løsninger**
Rutevejledning med stemme er ikke mulig.	Navigationssystemet medregner ikke vejkrydset. Stemme-rutevejledningen er deaktiveret.	Skru op for lyden. Kontrollér, at rutevejledningen med stemme er aktiveret.
Rutevejledningen med stemme passer ikke til virkeligheden.	Rutevejledningen med stemme kan variere iht. omgivelserne.	Kør iht. de reelle forhold.
Den foreslåede rute starter ikke, eller slutter ikke ved den ønskede destination.	Destinationen genkendes ikke af systemet.	Indtast en vej i nærheden af den ønskede destination.

Telefon		
Beskrivelse	**Årsager**	**Løsninger**
Der er ingen ringetone.	Mobiltelefonen er ikke tilsluttet eller forbundet til systemet. Der er skruet ned for lyden eller mute-funktionen er aktiveret.	Sørg for, at mobiltelefonen er tilsluttet eller forbundet til systemet. Skru op for lyden, eller deaktiver mute-funktionen.
Der kan ikke foretages opkald.	Mobiltelefonen er ikke tilsluttet eller forbundet til systemet. Telefonens tastatur er låst.	Sørg for, at mobiltelefonen er tilsluttet eller forbundet til systemet. Lås op for telefonens tastatur.

ALFABETISK INDEKS (1/2)

SYMBOLES
3D/2D mode DK.31

A
adressebog ..... DK.28, DK.37 – DK.38
afbrydelse af lyden DK.13
ARTIST DK.18
AUX ..... DK.17 → DK.19

B
BALANCE DK.20
BAS DK.20
bekræfte en destination ..... DK.29 – DK.30
Bluetooth forbindelse DK.46
Bluetooth® DK.44, DK.46, DK.48
bærbar musikafspiller Bluetooth®
- adskille DK.18
- parre DK.18

bølgelængde ..... DK.14 → DK.16

D
destination ..... DK.25 → DK.30, DK.37 – DK.38
detaljeret rute ..... DK.31 → DK.35
diskant DK.20

F
FADER DK.20
favoritnummer DK.48
flytning på kortet DK.36
FM / LW / MW bånd ..... DK.14 → DK.16
frakoble en telefon DK.45
funktionsfejl ..... DK.58 – DK.59

G
GPS
- modtagelse DK.21
- modtager DK.21, DK.42

H
hurtig søgning DK.17

I
indstilling af parametre DK.20
indstillinger ..... DK.40 → DK.42, DK.52 – DK.53
- audio DK.20
- fordeling af lyd venstre/højre DK.20
- fordeling af lys bag/foran DK.20
- lysstyrke DK.52
- navigation ..... DK.40 → DK.42

indtast nummer DK.49
indtaste en adresse DK.25
indtaste et nummer DK.48
installere en telefon DK.44
interessepunkt ..... DK.26 – DK.27, DK.36

J
Jack-stik DK.19

K
klokken DK.52
- visning DK.52

kommunikationsvolumen DK.13
kort
- indstillinger DK.36, DK.39
- printkort DK.21
- skala DK.22
- visning DK.22, DK.36

L
lægge på DK.50
lagring af en radiostation ..... DK.14 → DK.16
LIST/LISTE mode DK.14
lydstyrke DK.13
lydstyrke: tilpasset til hastigheden DK.13

M
MANU/MANUEL mode DK.14
modtage et opkald DK.50

O
omvej ..... DK.31 → DK.35

ALFABETISK INDEKS (2/2)

P
POI ..... DK.26 – DK.27, DK.36
PRESET mode ..... DK.14 → DK.16

R
RDS DK.5, DK.16
repertoire DK.48
ringe op DK.49

S
sekundær kilde ..... DK.17 → DK.19
system opdateret ..... DK.54 → DK.57
skærm
- indstillinger DK.36
- navigationsskærm ..... DK.31 → DK.36
- navigationsvisninger ..... DK.31 → DK.35
- standby DK.10

start DK.10
stop DK.10

T
tilslutte en telefon DK.46
trafikoplysninger DK.16

U
USB ..... DK.54 → DK.57
USB-nøgle ..... DK.54 → DK.57
USB-stik ..... DK.18, DK.54 → DK.57

V
vejledning
- aktivering DK.31
- annullering DK.35
- kort ..... DK.31 → DK.36
- stemme ..... DK.31 → DK.35

W
WMA DK.17

RENAULT S.A.S. SOCIÉTÉ PAR ACTIONS SIMPLIFIÉE AU CAPITAL DE 533 941 113 € - 13-15, QUAI LE GALLO
92100 BOULOGNE-BILLANCOURT R.C.S. NANTERRE 780 129 987 — SIRET 780 129 987 03591 - TÉL. : 0810 40 50 60
NX 1023-10