openR link

ръководство за експлоатация

ПРЕДПАЗНИ МЕРКИ ПРИ УПОТРЕБА (1/3)

Задължително е да спазвате описаните по-долу предпазни мерки по време на използването на системата, за да се гарантира сигурността и да се предотврати рискът от материални щети. Спазвайте задължително действащите закони в държавата, в която се намирате.

Предпазни мерки относно работа със системата.
– Използвайте елементите за управление и четете информацията на екрана само когато условията на пътя позволяват това.
– Настройте звука към средно ниво, което позволява да чувате околните шумове.

Предпазни мерки относно навигацията
– Употребата на навигационната система в никакъв случай не заменя отговорността или бдителността на водача по време на шофиране на автомобила.
– В зависимост от географската зона в картата може да липсва информация за новостите по маршрута. Бъдете внимателни. При всички случаи, правилникът за движение по пътищата и табелите за пътна сигнализация винаги имат приоритет пред индикациите в навигационната система.

Предпазни мерки относно материални щети
– Не се опитвайте да демонтирате или модифицирате системата. Така ще избегнете всякакъв риск от пожар или повреда на оборудването.
– В случай на неизправност и за всякакви процедури по демонтиране се свържете с представител на производителя.
– Не поставяйте в четеца чужди тела или повредено или замърсено външно устройство за съхранение (USB памет, SD карта и др.).
– Използвайте външно устройство за съхранение (USB флаш памет, Jack гнездо и др.), което е съвместимо със системата ви.
– Винаги почиствайте екрана си с микрофибърна кърпа.
– Не използвайте продукти, съдържащи спирт, и/или не пръскайте течни продукти в тази зона.

Приемане на Общите условия за продажба преди използването на системата е задължително.
Описанието на модифицираните модели в това ръководство се базира на познатите характеристики с актуалност датата на създаване на този документ. В зависимост от марката и модела на телефона ви, някои функции може да са частично или напълно несъвместими с мултимедийната система на автомобила.
За допълнителна информация се свържете с представител на марката.

Защита на личните данни

Данните от автомобила се обработват от производителя, Google®, одобрени дистрибутори и други организации от групата на производителя. Данните на производителя са налични в неговия уебсайт и на последната страница на ръководството за експлоатация на автомобила.

Личните ви данни се обработват за следните цели:

– за да можете да се възползвате от услугите и приложенията на борда на автомобила;

– за да позволят използването и поддръжката на автомобила;

– за подобряване на изживяването на водача и разработване на продукти и услуги от групата на производителя;

– за изпълнение на правните задължения на групата на производителя.

В съответствие с приложимите за вас разпоредби, особено ако местопребиваването ви е в Европа, можете да поискате:

– да получите и проверите свързаните с вас данни, които се съхраняват от производителя;

– да коригирате неточна информация;

– премахване на свързаните с вас данни;

– да получите копие на вашите лични данни за използване на друго място;

– да възразите срещу използването на вашите лични данни по всяко време;

– замразяване на използването на вашите лични данни.

От мултимедийния екран на вашия автомобил можете:

– да откажете да дадете съгласието си за споделяне на личните си данни (включително местоположението);

– да оттеглите съгласието си по всяко време.

Ако решите да прекратите споделянето на личните си данни, някои от функциите и/или услугите на автомобила, доставяни от производителя, ще бъдат спрени, тъй като изискват вашето съгласие.

Защита на личните данни

Независимо дали сте решили да прекратите споделянето, или не, данните за използването на автомобила ще бъдат препращани на производителя и свързаните партньори/дъщерни фирми за следните цели:

– за да позволят използването и поддръжката на автомобила;

– подобряване на жизнения цикъл на автомобила.

Използването на тези данни не е с търговска цел, а служи за непрекъснато усъвършенстване на автомобилите на производителя и предотвратяване на проблеми, които може да попречат на ежедневната им експлоатация.

За повече информация вижте политиката за защита на данните в уебсайта на производителя, чиито адрес можете да намерите в ръководството за експлоатация на автомобила.

Ръководството комбинира всички налични функции за описаните модели. Наличието на функциите зависи от модела на оборудването, избраните опции и държавата на закупуване. Наред с това функционалности, които следва да се появят в течение на годината, може да са описани в този документ. Екраните, показани в ръководството, не са задължителни.

0.4

С Ъ Д Ъ Р Ж А Н И Е

Глави

Общи положения 1

Навигация 2

Аудио 3

Телефон 4

Приложения 5

Превозно средство 6

Настройки 7

Азбучен указател 8

0.6

Общи положения

Общо описание 1.2
Описание на командите 1.6
Активиране на услугите. 1.9
Принципи на употреба. 1.14
Почистване. 1.18
Включване, изключване 1.19
Добавяне и управление на уиджети. 1.21
Използване на гласовото разпознаване 1.23

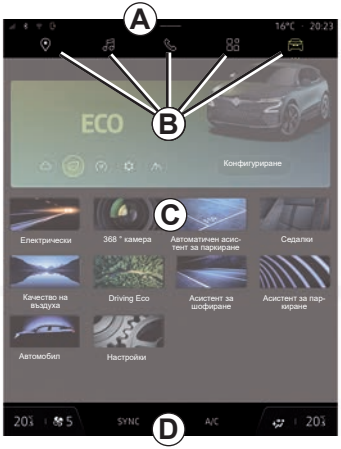

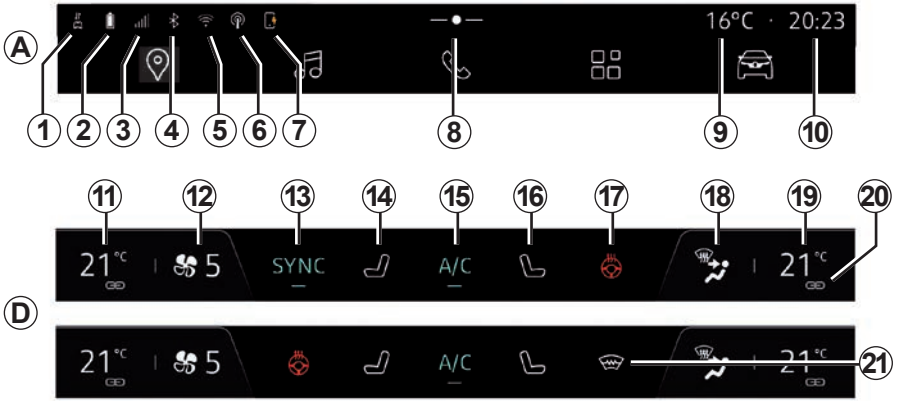

Екран

A Лента за достъп и лента на състоянието.
B Достъп до различни Светове.
C Област за показване на избрания свят.
D Лента за ниво на отопление.

1 Състояние на връзката и споделяне на данни;
2 Степен на зареждане на батерията на телефона;
3 Състояние на сигнал на телефона.
4 Bluetooth® на активираната система.
5 WIFI състояние на мултимедийната система.
6 Точката за достъп е активирана.
7 Състояние на безжично зарядно устройство.
8 Достъп до центъра за известия.
9 Външна температура.
10 Часовник.
11 Индикатор за температурата на отопление на водача.
12 Индикатор за скорост на вентилацията.
13 Контролен елемент за синхронизация SYNC.
14 Управление на седалката на водача с подгряване.
15 Управление на климатика.
16 Управление на седалката на пътника с подгряване.
17 Контролен елемент на волана с подгряване.
18 Индикатор за разпределение на въздуха в купето.
19 Индикатор за температурата на отопление на пътника.
20 Индикаторът „Синхронизация“ SYNC е активиран.
21 Управление на нагряване на предното стъкло.

За допълнителна информация относно нивото на отопление вижте ръководството за експлоатация на автомобила.

Екрани на Светове

Системата има няколко Свята ***B***:

– „Начална страница“;
– „Навигация“;
– „Аудио“;
– „Телефон“;
– „Приложения“;
– „Автомобил“.

Забележка: в зависимост от Световете някои менюта може да не са налични.

Можете да получите достъп до различните Светове по всяко време от лентата Светове ***B***, която е видима и достъпна по всяко време на активния екран.

Свят „Началната страница“
(в зависимост от оборудването)

„Началната страница“ на Светове, до която можете да получите достъп чрез бутона ***22***, показва четири уиджета за персонализиране.

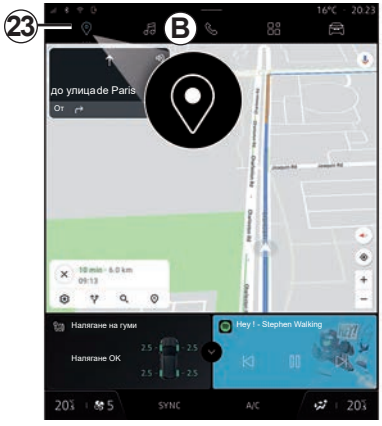

Режим „Навигация“
(в зависимост от оборудването)

„Навигация“ Свят, до който можете да получите достъп от бутона ***23***, осигурява достъп до навигацията. Възможно е да се покажат два персонализирани уиджета.

Забележка: Иконата Свят „Навигация“ може да се промени в зависимост от приложението, използвано за навигация.

Режим „Аудио“

„Аудио“ Свят, до който можете да получите достъп от бутона ***24***, осигурява достъп до радио и музика.

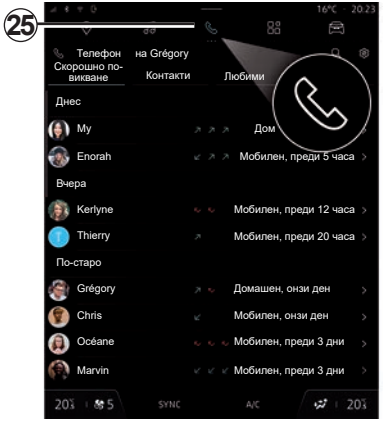

Режим „Телефон“

„Телефон“ Свят, до който можете да получите достъп от бутона ***25***, осигурява достъп до обаждания, контакти и други телефонни функции, свързани към мултимедийната система.

Забележка: Иконата Свят „Телефон“ може да се промени по време на изпълнение на репликация.

Режим „Приложения“

Светът „Приложения“, достъпен с помощта на бутона ***26***, позволява достъп до приложенията в мултимедийната система и тези налични в „Play Store™“.

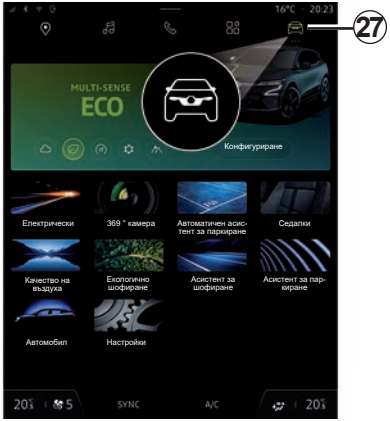

Режим „Автомобил“

„Автомобил“ Свят, до който можете да получите достъп от бутона ***27***, осигурява достъп до управлението на част от оборудването на автомобила, като MULTI-SENSE, системи за помощ при шофиране, 360° камера, Driving Eco... и за регулиране на различните настройки на мултимедийната система, като дисплей, език и др.

Забележка:

– в зависимост от нивото на оборудване само наличните функции, които могат да бъдат избрани, се показват на началния екран;

– можете също да осъществите достъп до различните режими, като натиснете няколкократно контролния елемент MULTI-SENSE на автомобила. За допълнителна информация вж. ръководството за потребителя на автомобила.

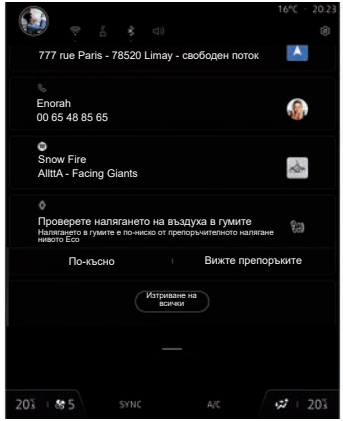

Център за известия *8*

Центърът за известия предоставя достъп до известия и определени функции по всяко време.

ОПИСАНИЕ НА БУТОНИТЕ ЗА УПРАВЛЕНИЕ (1/3)

Команди на екрана

	Функция
1	Мултимедиен екран.
2	Увеличаване на силата на звука.
3	Натиснете и задръжте (около 5 секунди): принудително изключване на мултимедийната система. Кратко натискане: „Режим на безопасност“ (в зависимост от оборудването), „Радио - Музика ИЗКЛЮЧЕНА“/„Радио - Музика ВКЛ“, „Дисплей в готовност“, „Почистване на екрана“, „В готовност“.
4	Намаляване на силата на звука.

Превключватели на кормилната колона

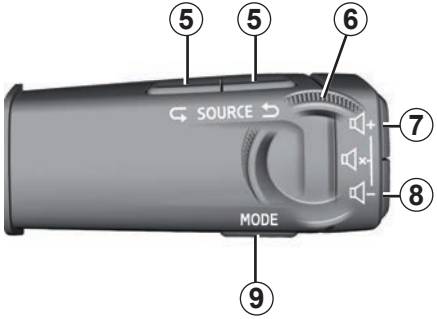

	Функция
5	Избиране на аудио източник.
6	Разглеждане на радиостанции или аудиозаписи и директории (в зависимост от оборудването).
7	Натискане за кратко: – увеличаване на нивото на звука на текущия източник. Натиснете и задръжте (около 10 секунди): – дезактивиране на принудителното изключване на звука.
7 + 8	Натискане за кратко: – изключване/включване на звука на радиото; – поставяне на пауза или възпроизвеждане на аудиозапис; – прекъсване на гласовия синтезатор за гласово разпознаване. Натиснете и задръжте (около 10 секунди): – дезактивиране на принудителното изключване на звука.
8	Натискане за кратко: – намаляване на нивото на звука на текущия източник. Натиснете и задръжте (около 5 секунди): – активиране на принудителното изключване на звука.
9	Смяна на режима на възпроизвеждане на радиостанциите („Списък“, „Любими“).

Превключватели на кормилната колона

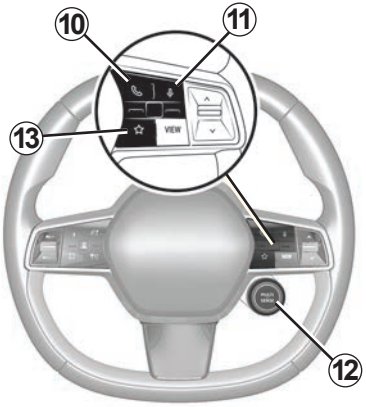

	Функция
10	Отговаряне/прекратяване на повикване.
11	Кратко натискане (автомобили, оборудвани с навигационна система): – активиране/деактивиране на гласовото разпознаване на мултимедийната система. Продължително натискане: – активиране/деактивиране на гласовото разпознаване за телефона (налично само когато телефонът ви е свързан към мултимедийната система чрез репликация на телефон).
12	Натискане за кратко: – избор на режим MULTI-SENSE. Продължително натискане: – достъп до конфигурацията на използвания режим MULTI-SENSE. За допълнителна информация вж. глава „MULTI-SENSE“.
13	Натискане за кратко: – използвайте функцията „Любими“. Продължително натискане: – достъп до конфигурацията за избор на функция „Любими“. За допълнителна информация вижте раздел „Потребителски настройки“.

Активиране на услугите

Въведение

За да могат свързаните услуги на автомобила да работят (информация за трафика в реално време, търсене на POI онлайн, дистанционно управление на автомобила от смартфон и др.), те трябва най-напред да се активират.

Активирането на услугите също така позволява автоматично актуализиране на системата. Вижте глава „Актуализация“.

След като услугите бъдат активирани, те ще бъдат свободни за използване в продължение на ограничен период, който започва от датата на доставка на автомобила ви.

Мултимедийната система предлага да конфигурирате профила си с няколко стъпки.

Забележка:

– съветникът за конфигуриране предлага помощ всеки път, когато се създава профил;

– съветникът за конфигуриране може да се използва само когато автомобилът е неподвижен.

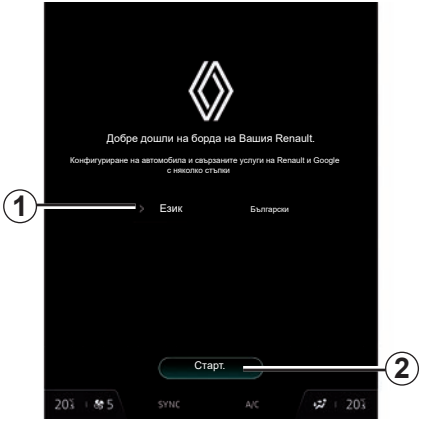

Асистент за конфигурация

Изберете езика, който искате да използвате, от списъка в ***1***, след което потвърдете, като натиснете ***2***.

След това мултимедийната система ви позволява да изпратите заявката за активиране до сървъра, като натиснете „Активиране“.

Забележка: тъй като услугите трябва да се активират само веднъж, контролният елемент „Връзка“ няма да е наличен за времето, необходимо за активиране на услугите.



Мултимедийната система ви информира за защитата на личните ви данни.

След като прочетете тази информация, изберете дали да споделите данните си ***5***, след което приемете изискванията за информация за това запитване, като натиснете „Потвърждение“ ***4***.

За повече информация относно различните опции за споделяне на данни, натиснете иконата „i“ ***3***.

Ако не искате да споделяте данните си, услугите може да не работят (с изключение на стандартните функции, свързани с автоматичното спешно повикване в случай на произшествие).

Мултимедийната система използва Google® софтуер и услуги, които обменят данни с вашата мултимедийна система. Вие сте информирани за правните условия на Google® услугите.

Можете да позволите или да отхвърлите:

– използването на местоположението ви от приложения;

– изпращане на данни за употреба/диагностика.

Забележка: ако не искате приложенията да използват текущата позиция на вашия автомобил, няма да имате достъп до навигацията Google Maps™.

Производителят предприема всички необходими предпазни мерки, за да гарантира, че личните ви данни се обработват напълно защитено.

Можете да персонализирате профила си, като конфигурирате следните функции:

– „MY Renault профил“ ***6***;

– „Активиране на планиране на данни“ ***7***;

– конфигуриране на „Google Помощник“ и приложенията ***8***;

– заключване на профила ***9***.

Забележка: можете да преустановите конфигурацията, като натиснете ***10***, след което да я възобновите по-късно от центъра за известия или от профила си. Вж. глава „Потребителски настройки“ за допълнителна информация относно конфигурацията на профила.

„MY Renault профил“ *6*

Мултимедийната система ви позволява да се свържете с вашия акаунт „My Renault“, за да можете да управлявате определени функции на автомобила си и да осъществявате достъп до тази информация чрез смартфона си.

Забележка: ако вашият автомобил е свързан с вашия „My Renault“ акаунт, трябва да създадете PIN код, за да активирате дистанционното управление чрез приложението „My Renault“ на вашия смартфон.

За допълнителна информация относно „My Renault“ вижте раздела в „My Renault“.

„Активиране на планиране на данни“ *7*

За да използвате свързаните приложения, налични в „Play Store™“, трябва да влезете в доставчика на данни.

Можете да направите това, както следва:

– от акаунта си „My Renault“, след влизане в акаунта „My Renault“ на автомобила;

или

– чрез връзката на доставчика на интернет услуги, налична в документа, предоставен от представителя на марката (след като автомобилът е закупен).

Конфигурирайте „Google Помощник“ и приложенията *8*

Мултимедийната система ви предлага разнообразни начини да се свържете с вашия Google® акаунт:

– с помощта на вашия ID за Google® акаунт (имейл или телефонен номер, след това парола);

– в зависимост от телефона, чрез изпращане на код, който да бъде потвърден от вашия телефон посредством QR Code, който да бъде сканиран на екрана на мултимедийната система.

Следвайте инструкциите, показвани на мултимедийния екран на системата.

Заключване на профила *9*

За да защитите личните си данни, мултимедийната система ви позволява да заключите достъпа до вашия профил, като използвате следните методи:

– „Модел“;

– „ПИН код“;

– „Парола“;

– „Не използвайте заключване на профил“.

Следвайте инструкциите, показвани на екрана на мултимедийната система, за да завършите конфигурацията.

За по-добра защита на личните ви данни ви препоръчваме да заключите профила си.

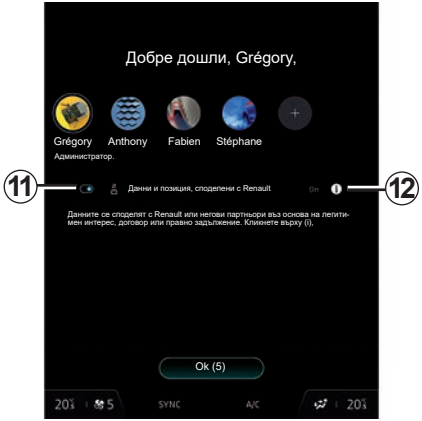

Събиране на данни

След като заявката ви за активиране на услугите бъде потвърдена, когато стартирате мултимедийната система, пак ще можете да активирате или дезактивирате събирането на данни или да промените нивото на споделяне на данни, като натиснете ***11***.

За повече информация относно различните опции за споделяне на данни, натиснете иконата „i“ ***12***.

Ако не искате да споделяте данните си, услугите може да спрат да работят (с изключение на стандартните функции, свързани с автоматичното спешно повикване в случай на произшествие).

Временно преустановяване на събирането на данни

Събирането на данни за автомобила може временно да бъде преустановено.

За да направите това, когато стартирате автомобила, натиснете ***10*** от началния екран, след което изберете „Откажете споделянето“ за да деактивирате събирането на данни.

Можете временно да спрете или да промените нивото на събиране на данни по всяко време от вашия „Профил“, достъпен в центъра за известия: натиснете „Споделяйте само данни“.

Ако откажете споделянето на данни, услугите може да спрат да работят (с изключение на стандартните функции, свързани с автоматичното спешно повикване в случай на произшествие).

Производителят предприема всички необходими предпазни мерки, за да гарантира, че личните ви данни се обработват напълно защитено.

Защита на данните

Данните от автомобила се обработват от производителя, чрез Google®, от одобрени дистрибутори и други организации от групата на производителя. Данните на производителя са налични в неговия уебсайт и на последната страница на ръководството за експлоатация на автомобила.

Личните ви данни се обработват за следните цели:

– за да можете да се възползвате от услугите и приложенията на борда на автомобила;

– за да позволят използването и поддръжката на автомобила;

– за подобряване на изживяването на водача и разработване на продукти и услуги от групата на производителя;

– за изпълнение на правните задължения на групата на производителя.

В съответствие с приложимите за вас разпоредби, особено ако местопребиваването ви е в Европа, можете да поискате:

– да получите и проверите свързаните с вас данни, които се съхраняват от производителя;

– да коригирате неточна информация;

– премахване на свързаните с вас данни;

– да получите копие на вашите лични данни за използване на друго място;

– да възразите срещу използването на вашите лични данни по всяко време;

– замразяване на използването на вашите лични данни.

От мултимедийния екран на вашия автомобил можете:

– да откажете да дадете съгласието си за споделяне на личните си данни (включително местоположението);

– да оттеглите съгласието си по всяко време.

Ако решите да прекратите споделянето на личните си данни, някои от функциите и/или услугите на автомобила, доставяни от производителя, ще бъдат спрени, тъй като изискват вашето съгласие.

Независимо дали сте решили да прекратите споделянето, или не, данните за използването на автомобила ще бъдат препращани на производителя и свързаните партньори/дъщерни фирми за следните цели:

– за да позволят използването и поддръжката на автомобила;

– подобряване на жизнения цикъл на автомобила.

Тези данни не се използват за търговски услуги, а за непрекъснато подобрение на автомобилите на производителя и предотвратяване на проблеми, които може да попречат на ежедневното им използване.

За повече информация вижте политиката за защита на данните в уебсайта на производителя, чиито адрес можете да намерите в ръководството за експлоатация на автомобила.

Изтичане на периода на валидност на услугите

Услугите се активират за ограничен период. След изтичането му услугите престават да работят. За да активирате отново услугите, направете справка с параграфа „Онлайн услуги“.

Производителят предприема всички необходими предпазни мерки, за да гарантира, че личните ви данни се обработват напълно защитено.

Мултимедиен екран

Отваряне на меню

Мултимедийният екран може да се използва за достъп до системните функции. Докоснете мултимедийния екран, за да изберете някое от менютата.

Взаимодействие с жестове

– Докосване: докоснете някоя част на екрана с пръст и след това го вдигнете от екрана.

– Натискане и задържане: докоснете някоя част на екрана за поне 1,5 секунди.

– Увеличаване/намаляване: съберете два пръста или ги раздалечете, като ги плъзгате по екрана.

– Плъзнете: плъзнете пръста си бързо:

  – хоризонтално, отляво надясно или отдясно наляво;

  или

  – вертикално, отдолу нагоре или отгоре надолу.

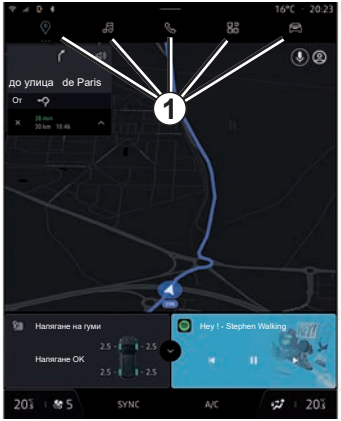

Описание на страниците „Свят“

Системата има няколко Свята. Преминете от един Свят в друг, като натиснете директно върху един от бутоните ***1*** Свят.

„Начална страница“ или светът „Навигация“ включва уиджети, позволяващи достъп до функции, като налягане в гумите, радио и др.

Тези уиджети ви предоставят директен достъп до главния екран за функцията или, в определени случаи, ви позволяват директно да ги управлявате от един от главните екрани (например за промяна на радиостанцията).

За описание на началната страница вижте раздела „Общо описание“.

Забележка: можете да променяте конфигурацията на началните страници. За повече информация вижте раздел „Добавяне и управление на уиджети“.

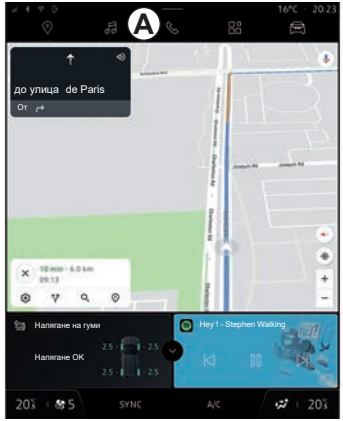

Представяне на лентата „Свят“

За да получите достъп до Свят, натиснете един от петте бутона ***1*** на лентата ***A*** Свят.

Системата се състои от пет Свята, като всички те могат да бъдат достъпни по всяко време на екрана на мултимедийния дисплей:

– „Начална страница“ (в зависимост от оборудването): позволява ви да визуализирате четири персонализируеми уиджета;

– „Навигация“ (в зависимост от оборудването): включва всички функции за навигация чрез сателит, пътните карти и пътната информация;

– „Аудио“: използва се за достъп до радиото и възпроизвеждане на аудиофайлове

– „Телефон“/„Репликация“:

  – може да се използва за регистриране на един или повече телефони в системата или за достъп до обаждания, телефонния указател и други функции, налични на телефона, който е свързан към мултимедийната система;

  – може да се използва за активиране на репликацията на смартфон.

– „Приложения“: използва се за достъп до приложения;

– „Автомобил“: използва се за управление на част от оборудването на автомобила, като например MULTI-SENSE, системите за помощ при шофиране, 360° камера, Driving Eco и за регулиране на различните настройки на мултимедийната система, като например дисплей, език и др.

Забележка: в зависимост от „Световете“ някои менюта може да не са налични.



Център за известия

Може да се достъпи с помощта на бутона ***2*** или чрез бързо плъзгане на мултимедийния екран от зоната ***B*** към центъра на екрана. Центърът за известия позволява достъп до историята на известията, например:

– SMS;

– „Налягане на гуми“;

– актуализиране;

– ...

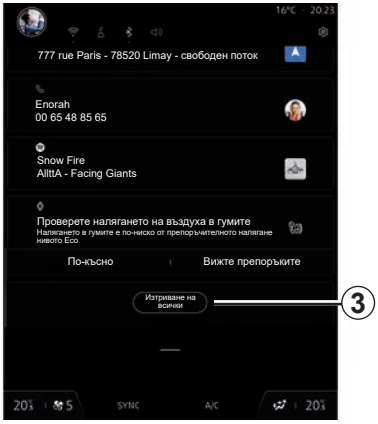

Изберете известие, за да го отворите.

За да изтриете известие, плъзнете бързо по екрана.

За да изтриете всички известия, натиснете бутона ***3***.

Можете също да създадете и конфигурирате вашия потребителски профил. За допълнителна информация вижте раздел „Потребителски настройки“.

За повече информация относно известията вижте главата относно „Известия“.

Недостъпни функции

По време на шофиране функции, като например достъп до ръководството, и някои настройки може да не са достъпни в зависимост от законодателството в съответната държава.

За да осъществите достъп до недостъпните функции, спрете автомобила.

Забележка: в някои държави законодателството изисква да се задейства ръчната спирачка, за да се осъществи достъп до приложенията. За допълнителна информация се обръщайте към представител на марката.

Някои настройки трябва да се променят при работещ двигател, за да бъдат съхранени от мултимедийната система.

От съображения за сигурност извършвайте тези действия при спряло превозно средство.

ПОЧИСТВАНЕ

Препоръки за почистване

Използвайте само чиста, мека, суха микрофибърна кърпа за почистване на сензорния екран, така че да не повредите покритието против отблясъци.

Не прилагайте твърде голям натиск върху мултимедийния екран и не използвайте почистващи приспособления, които може да надраскат екрана (например четка, груб парцал и др.).

Не изливайте и не пръскайте почистващия продукт върху екрана.

Не използвайте химически почистващи препарати или домакински продукти. Устройството не трябва да влиза в контакт с течности и не трябва да бъде излагано на влага. В противен случай повърхностите или електрическите компоненти може да се нарушат или повредят.

Режим „Почистване на екрана“

За да използвате кърпа от микрофибри на екрана на мултимедийната система, когато е включен, натиснете за кратко контролния елемент ***1*** на мултимедийния панел, след което натиснете „Почистване на екрана“ ***2***, за да превключите сензорния екран в неактивен режим.

За да излезете от режим „Почистване на екрана“, натиснете два пъти мултимедийния екран.



Следвайте следните препоръки за почистване:

A: не използвайте течни препарати, съдържащи спирт, и не нанасяйте и не пръскайте течности;

B: не почиствайте със сапунена вода с помощта на леко навлажнена микрофибърна кърпа;

C: извършвайте сухо почистване с микрофибърна кърпа.

Не използвайте продукти, съдържащи спирт, и/или не пръскайте течности в тази зона.

Стартиране

Мултимедийната система се включва:

– когато вратите са отворени;

– чрез докосване на контролния елемент на мултимедийния панел ***1***.

Спиране

Мултимедийната система се изключва:

– чрез докосване за кратко на контролния елемент ***1*** на мултимедийния екран и след това натискане на „В готовност“;

– когато отварящите се части на автомобила се заключат.

Минимално показване

Тази функция ви позволява да показвате на екрана само външната температура, часовника и лентата за нивото на отопление.

За да изберете този режим на дисплея, натиснете за кратко контролния елемент ***1*** на мултимедийния панел, след което изберете функцията „Дисплей в готовност“.

При кратко натискане на бутона ***1*** ще се покажат други функции, като например:

– „Радио - Музика ИЗКЛЮЧЕНА“/„Радио - Музика ВКЛ“;

– „Почистване на екрана“.



„Режим на безопасност“

Този режим дезактивира показването или използването на приложенията, изтеглени от „Play Store™“, в случай че мултимедийната система не отговаря. Може да се използва също за прекъсване на достъпа до интернет.

За да се върнете към „Режим на безопасност“, натиснете и задръжте контролния елемент ***1*** на мултимедийния екран заедно с долния контролен елемент за сила на звука ***3*** на управлението на кормилната колона, докато системата се рестартира.

За да излезете от „Режим на безопасност“, приложете процедурата за рестартиране на мултимедийната система, описана по-долу.

Рестартиране

Мултимедийната система може да бъде рестартирана чрез натискане и задържане (натиснете и задръжте, докато системата се рестартира):

– на контролния елемент ***1*** на мултимедийния панел;

или

– ***4*** на бутона „Mode“ и левия бутон „Source“ ***2*** на управлението на кормилната колона.

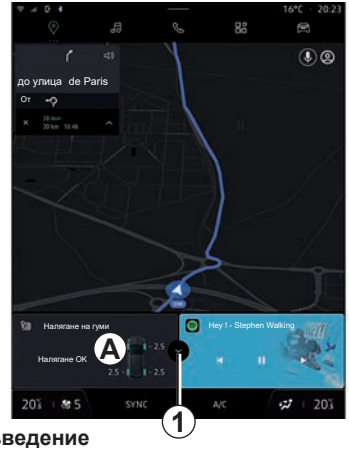

Въведение

Системата има персонализируема „Начална страница“ или „Навигация“. Тази начална страница се състои от определен брой уиджети в зоната ***A***, които позволяват достъп до информация и функции като Driving Eco, радио, налягане в гумите и др.

Натиснете някой от контролните елементи на уиджетите, за да управлявате директно функцията чрез началния екран (смяна на радиостанция, достъп до телефона и др.).

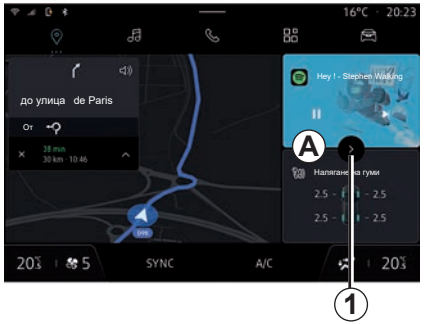

Размер на уиджета

За по-голяма видимост на навигационната карта можете да намалите зоната на уиджета.

Натиснете бутона ***1*** или плъзнете мултимедийния екран от зоната на уиджета ***A*** към края на екрана.

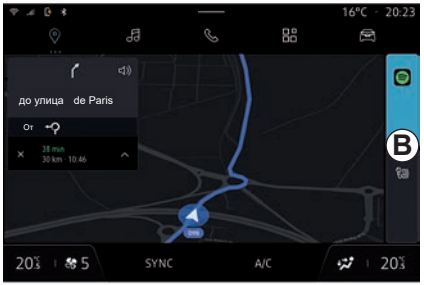

За да увеличите екрана на уиджета, натиснете уиджета или плъзнете мултимедийния екран от зоната на уиджета ***B*** до центъра на екрана.

Конфигурацията на уиджетите е свързана с профила. Ако профилът се промени, се променя също и показването на уиджети.

От съображения за безопасност извършвайте тези настройки при спрял автомобил.

Персонализиране на уиджетите

От „Автомобил“, Свят, меню, „Автомобил“, „Пилотска кабина“, след това „Редактирайте приспособленията“ можете да персонализирате уиджетите.

Конфигурацията на уиджетите е свързана с профила. Ако профилът се промени, се променя също и показването на уиджети.

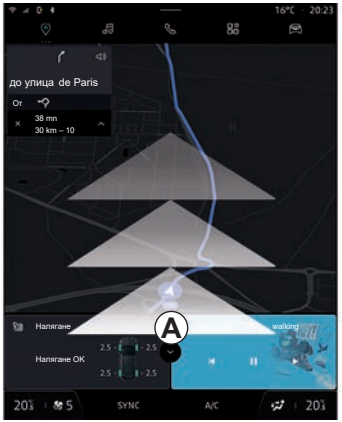

Можете също така да получите достъп до настройките за персонализиране на уиджета от „Начална страница“ или „Навигация“ Свят чрез:

– натискане и задържане на уиджета, който искате да персонализирате;

– плъзгане от зоната ***A*** до центъра на екрана.



След това изберете желаното местоположение в областта ***B*** просто чрез докосване на екрана и избор на уиджета, който искате да се показва, от списъка ***C***.

От съображения за безопасност извършвайте тези настройки при спрял автомобил.

Описание

Мултимедийната система е снабдена със система за гласово разпознаване , която позволява гласова команда за някои от функциите на мултимедийната система и на смартфона. Можете да използвате мултимедийната система или смартфона, без да вдигате ръце от волана.

Използвайте гласовата команда, като се обръщате към мултимедийната система така, сякаш говорите естествено на човек.

Забележка: позицията на бутона за гласово разпознаване може да варира. За допълнителна информация вж. ръководството за потребителя на автомобила.

Можете да използвате системите за гласово разпознаване:

– на мултимедията;

– на смартфона, наличен чрез репликация на смартфон.

За повече информация относно „репликация на смартфон“ вижте раздел „Android Auto™, CarPlay™“.

Използване на гласовото разпознаване на мултимедийната система

Основни функции, контролирани от гласовата команда на мултимедийната система

Някои гласови команди могат да се използват за достъп до следните домейни на автомобили:

– Навигация

– Музика;

– Радио;

– Телефон

– Функции на превозното средство (климатик, MULTI-SENSE);

– Свързани услуги (време, новини и др.);

– ...

Забележка: Ако желаете да използвате гласовото разпознаване, се уверете, че се намирате в зона с мрежово покритие. Някои функции не са достъпни в случай на лош обхват.

Свързването с акаунт Google® ви позволява допълнително да персонализирате асистента, когато автомобилът е свързан. Например, възможно е да се обадите на запазени контакти или да се информирате за съдържанието на календара Google®.

Забележка:

– „Google Помощник“ все още не е наличен на всички езици. За повече информация относно наличността или ако искате да изпробвате друг език (при условие че е наличен), вижте support.google.com;

– гласовите команди се обогатяват и подобряват със софтуерни актуализации;

– инструкциите по-долу са общи описания и включват доставчици на трети страни. Наличността, версията и функционалността могат да се различават или да бъдат променени.

Гласова навигация
(в зависимост от оборудването)

Можете да използвате гласовото управление, за да се обадите на контакт от телефонния указател, да въведете дестинация и да смените радиостанция, без да докосвате екрана. Докоснете бутона ***1***, издава се звук и на екрана се появява графика.

Забележка: тази функция е налична само при автомобили, оборудвани с навигационната система.

Активиране

Има няколко начина да активирате системата за гласово разпознаване:

– кажете гласовата команда „Ok Google“ или „Hey Google“ и след като чуете звук и на екрана ***3*** се появи графика, кажете какво искате (напр. „Към вкъщи“);

или

– чрез докосване на бутона за гласово разпознаване ***1*** на автомобила;

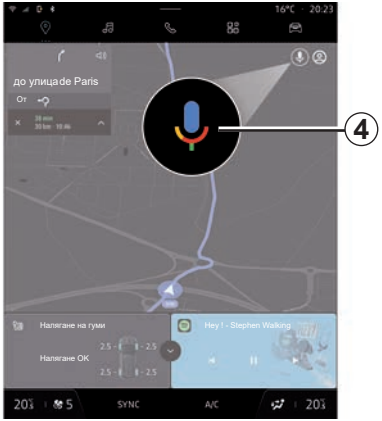

или

– при натискане на бутона „Google Помощник“ уиджет ***2***;

или

– чрез натискане на иконата ***4*** от света „Навигация“.

Меню „Гласово разпознаване“

В „Автомобил “, „Настройки“, „Google®“, след това „Google Помощник“ Свят можете:

– да изберете „Езици“ от асистента;

– активиране/дезактивиране на гласовата команда „Кажете Ok Google“;

– разрешаване на персонализирани резултати;

– проактивно показване на персонализирани резултати;

– получаване на известия от „Google Помощник“.

Управление на Навигация с гласово разпознаване

Има няколко начина да въведете дестинация чрез гласовото управление, включително с мултимедийната система.

Забележка: за да се възползвате от всички функционалности, трябва да активирате вашия Google® акаунт и да имате запазени адреси. За допълнителна информация вижте раздел „Потребителски настройки“.

За да стартирате гласова команда, свързана с навигация, активирайте гласовата команда, след което след звуковия сигнал изречете искането си в съответствие със следните теми:

– „Точка на интереси“;

– „Дестинация“;

– „Дом“;

– „Работно място“;

– „Информация за маршрута“;

– „Навигация“;

– ...

„Точка на интереси“

За търсене на POI (точка на интерес) чрез гласовата команда.

Примери:

– „Към пекарната“;

– „Закарай ме до станция Paris“;

– „Заведи ме до Айфеловата кула“;

– ...

„Дестинация“

За въвеждане на пълен адрес чрез гласовата команда.

Примери:

– „Отиди на 7 rue de la Joie, Paris“;

– „Отведи ме до Paris“;

– „Отиди до Монмартър, Paris“;

– ...

Забележка: примерите могат да бъдат адаптирани в зависимост от страната и езика.

„Дом“ и „Работа“

За стигане до вашия домашен адрес чрез гласова команда.

Примери:

– „Към вкъщи“;

– „Закарай ме вкъщи“;

– „Отведи ме до работното място“;

– ...

Забележка: за използване на гласовата функция „Към вкъщи“ или „Към мястоработата“ трябва да влезете в акаунт на Google® и да запазите адрес.

„Информация за маршрута“

За да бъдете информирани за текущия маршрут чрез гласова команда.

Примери:

– „Какъв е маршрутът ми?“;

– „Какъв е часът на пристигане?“;

– „Какво е оставащото разстояние?“;

– ...

„Навигация“

За да предприемете действие по текуща навигация на маршрута с помощта на гласова команда.

Примери:

– „Активиране/деактивиране на гласовите указания“;

– „Да се избягват такси“;

– „Анулиране на маршрута“;

– ...

Управление на Аудио с гласово разпознаване

Можете да активирате музиката или радиото чрез гласова команда, включително в мултимедийната система.

За да стартирате гласова команда, свързана с „Аудио“ Свят, активирайте гласовата команда, след което след звуковия сигнал изречете искането си в съответствие със следните теми:

– „Аудиоизточник“;

– „Радио“;

– „Музика“;

– „Команди за възпроизвеждане“;

– ...

„Аудиоизточник“

Имате възможност да променяте аудиоизточника.

Пример:

– „Възпроизвеждане на радио“;

– „Стартиране на приложението за стрийминг на музика“;

– ...

„Радио“

Имате възможност за избор на радиостанция.

Пример:

– „Възпроизвеждане Jazz radio“;

– „Възпроизвеждане 91.8“;

– ...

„Музика“

Можете да стартирате музика (аудио запис, плейлисти и др.) само за поточно предаване на музика.

Пример:

– „Прослушване на <name of artist> с <name of preferred application>“;

– „Прослушване на <име на песента> с <име на предпочитано приложение>“;

– „Прослушване на <name of album> с <name of preferred application>“;

– „Възпроизвеждане на <име на плейлист> с <име на предпочитано приложение>“;

– ...

Забележка: някои музикални приложения за поточно предаване изискват свързан акаунт, към който да се свържат.

„Команди за възпроизвеждане“

Можете да командвате текущия плейлист.

Пример:

– „Възпроизвеждане“;

– „Пауза“;

– „Следващ“;

– „Предишен“.

Забележка: командите могат да се различават или да не са налични в зависимост от използваното приложение.

Управление на Телефон с гласово разпознаване

Възможно е да осъществите повикване до номер или контакт чрез гласовото управление, включително и с мултимедийната система.

За да стартирате гласова команда, свързана с „Телефон“ Свят, активирайте гласовата команда, след което след звуковия сигнал изречете искането си в съответствие със следните теми:

– „Обаждане“;

– „Набиране“;

– „История на повикванията“;

– „SMS“;

– ...

Забележка:

– трябва да активирате споделянето на данни на телефона си, за повече информация вижте раздела „Активиране на услуги“;

– трябва да активирате разрешението за персонализирани резултати в настройките на Google®, за повече информация вижте раздел „Настройки на системата“.

„Обаждане“ и „Набиране“

Можете да се обадите на контакт, наличен във вашия телефонен указател, или да наберете телефонен номер.

Примери:

– „Обади се на Grégory“;

– „Набери Grégory у дома“;

– „Извикване на гласова поща“;

– „Набери 06 77 07...“;

– „Обади се на 06 77 07...“;

– ...

„История на повикванията“

Можете да видите историята на обажданията за вашия телефон.

Пример:

– „Регистър на повикванията“;

– „Показване на повикванията“;

– „Скорошни повиквания“;

– ...

„SMS“

Можете да диктувате и да изпращате SMS или да ви бъде прочетен SMS.

Пример:

– „Изпрати на Fabien “: „Ще се видим по-късно за...“;

– „Прочети SMS“;

– „Отговори на SMS“;

– ...

Забележка:

– трябва да активирате споделянето на данни, така че SMS да може да бъде прочетен от вашата мултимедийна система, за повече информация вижте раздела относно „Активиране на услугите“;

– трябва да активирате разрешението за персонализирани резултати в настройките на Google®, за повече информация вижте раздел „Настройки на системата“;

– мултимедийната система може да прочете само SMS, получен по време на шофиране.

Команда „Функции на автомобила“ с гласово разпознаване

Можете да активирате някои от функциите на автомобила си с помощта на гласова команда, интегрирана във вашата мултимедийна система.

За да стартирате гласова команда, свързана с „Автомобил“ Свят, активирайте гласовата команда, след което след звуковия сигнал изречете искането си в съответствие със следните теми:

– „Живот на батерията“;

– „Ниво на отопление“;

– „MULTI-SENSE“;

– ...

„Живот на батерията“
(в зависимост от оборудването)

Можете да получите определена информация, свързана с живота на батерията на вашия автомобил.

Пример:

– „Мога ли да отида до Dunkerque“;

– „Какъв е пробегът на батерията ми?“;

– ...

„Ниво на отопление“;

Можете да активирате определени функции, свързани с нивото на отопление.

Пример:

– „Активиране на вентилацията при краката“;

– „Активиране на волана с подгряване“;

– „Увеличаване на отоплението на седалката на пътника“;

– „Синхронизиране на температурата“;

– „Намаляване на температурата“;

– „Задаване на температурата на 21 градуса“;

– ...

„MULTI-SENSE“

Можете да активирате различните режими MULTI-SENSE.

Пример:

– „Активиране на режим ECO“;

– „Превключване на режим Спорт“;

– Активиране на режим „Comfort“;

– ...

Команда „Свързана услуга“ с гласово разпознаване

Можете да задавате определени въпроси на свързаните услуги с помощта на гласова команда, включена във вашата мултимедийна система.

За да стартирате гласова команда, свързана със „Свързани услуги“, активирайте гласовата команда, след което след звуковия сигнал изречете искането си в съответствие със следните теми:

– „Времето“;

– „Информация“;

– „Спортна информация“;

– „Събития“;

– ...

Пример:

– „Какво е времето в Paris?“;

– „Какви са днешните новини?“;

– „Какъв е резултатът от мача Paris – Marseille?“;

– ...

Използване на гласово разпознаване чрез репликация на смартфон

Основни функции, контролирани от гласовата команда на вашия смартфон

Когато смартфонът е свързан към мултимедийната система чрез репликация на смартфон, някои гласови команди могат да се използват за достъп до домейните и приложенията, налични на смартфона.

За повече информация относно „репликация на смартфон“ вижте раздел „Android Auto™, CarPlay™“.

Някои гласови команди могат да се използват за достъп до следните домейни на смартфона:

– Навигация;

– Музика;

– Телефон.

Забележка: ако желаете да използвате гласовото разпознаване на смартфона с мултимедийната система, се уверете, че се намирате в зона с мрежово покритие.

Команда за репликация на смартфон с гласово разпознаване

За използване на системата за гласово разпознаване на смартфона с мултимедийната система е необходимо да:

– се уверите, че смартфонът разполага с функция за гласово разпознаване, съвместима с вашата мултимедийна система;

– смартфонът е свързан към мултимедийната система чрез репликация на смартфон.

За повече информация вижте „Свързване, прекратяване на връзката с телефон“ и „Android Auto™, CarPlay™“.

Когато използвате гласово разпознаване чрез репликация на смартфон, използвате интернет връзката на вашия смартфон (подлежи на такси и ограничения, наложени от мобилния оператор).

Гласова навигация

(в зависимост от оборудването)

Можете да използвате гласовата команда за репликация на смартфон, без да използвате екрана, като натиснете и задържите бутона ***1***, издава се звук и на екрана се появява графика.

Активиране

За да активирате системата за гласово разпознаване, трябва:

– натиснете и задръжте бутона за гласово разпознаване ***1*** на автомобила;

– от света „Репликация“ натиснете гласовата команда, свързана с използваното приложение.

Забележка: при използването на гласово разпознаване винаги трябва да изчакате звуков сигнал, преди да говорите.

За да стартирате гласова команда, свързана с приложения, съвместими с гласово разпознаване, активирайте гласова команда, след което кажете искането си след звуковия сигнал.

Използване на приложението за телефон чрез репликация на смартфон с помощта на гласова команда.

Пример:

– „Обади се на José“;

– „Обади се в офиса“;

– ...

Използване на приложението за навигация за репликация на смартфон с помощта на гласова команда.

Пример:

– „Отиди до Champs-Elysées в Paris“;

– „Към вкъщи“;

– ...

Забележка: командите, използвани за гласово разпознаване, зависят от приложението на репликирания смартфон.

Навигация

Карта 2.2
Въвеждане на дестинация 2.7
Настройки на навигацията 2.15

Карта

Показване на картата

Натиснете „Навигация“ Свят ***1*** за достъп до картата.

Можете да отворите картата и от света „Приложения“, след това „Maps“.

Картата показва текущото ви местоположение и различна информация, която сте конфигурирали (визуализация на POI , точки на интерес, информация за трафика и др.).

За да се придвижите в навигационната карта, приплъзнете я на екрана в желаната посока.

Натиснете ***3***, за да се върнете към актуалното си разположение.

Забележка:

– „Maps“ е приложението за навигация по подразбиране. Други приложения могат да бъдат изтеглени от „Play Store“, където може да се влезе от света „Приложения“;

– картата се актуализира автоматично без необходимост от действия от ваша страна.

Екран „Карта“ без изпълнение на маршрут

1 „Навигация“ Свят.

2 Настройки на гласовите указания.

3 Изгледът се визуализира в 2D/север, 2,5D или в режим за преглед.

4 Увеличете картата, като натиснете бутона „+“/„-“, за да увеличите/намалите мащаба на картата.

Забележка: можете също така да увеличавате или намалявате мащаба, като разширявате или намалявате разстоянието между двата си пръста върху екрана.

5 Името на улицата, на която се намирате. Натиснете за достъп до допълнителните функции.

6 Настройки на навигацията.

7 Вашата текуща позиция.

8 Карта.

9 Лента за търсене на крайна точка.

10 Центрирайте картата отново, след като я разгледате.

От съображения за безопасност извършвайте тези настройки при спрял автомобил.

Екран „Карта“ с изпълнение на маршрут

2 Настройки на гласовите указания.

3 Изгледът се визуализира в 2D/север, 2,5D или в режим за преглед.

4 Увеличете картата, като натиснете бутона „+“/„-“, за да увеличите/намалите мащаба на картата.

6 Настройки на навигацията.

7 Вашата текуща позиция.

От съображения за безопасност извършвайте тези настройки при спрял автомобил.

8 Карта с показване на маршрута.

10 Центрирайте картата отново, след като я разгледате.

11 Лента и посока, които трябва да следвате, за да продължите по изчисления маршрут.

12 Информация за пътуването, като например час на пристигане, информация за трафика и оставащо разстояние до следващия етап или крайната дестинация (в зависимост от конфигурацията) и др.

13 „Избор на друг маршрут“.

14„Търсене на пътуването“.

15 „Преглед на маршрута“.

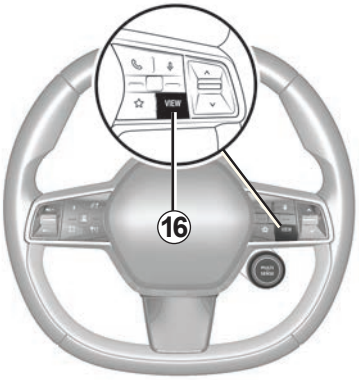

Навигация с дисплей на арматурното табло

В зависимост от изгледа, избран чрез контролния елемент на волана „**VIEW**“ ***16***, има два типа дисплеи за навигация на арматурното табло:

– минимизиран дисплей за навигация в други дисплеи ***A***;

– навигация на цял екран в отделен дисплей ***B***.

Можете да показвате информация за навигация на екрана на арматурното табло в два режима на изглед:

– класически изглед ***A***. Информацията се показва в горната част на екрана на арматурното табло ***17***;

– изглед на цял екран ***B***.

Забележка: дисплеят за навигация на екрана на арматурното табло е наличен само с навигацията на мултимедийната система „Google Maps™“.

За допълнителна информация относно дисплея на арматурното табло вижте ръководството за експлоатация на автомобила.

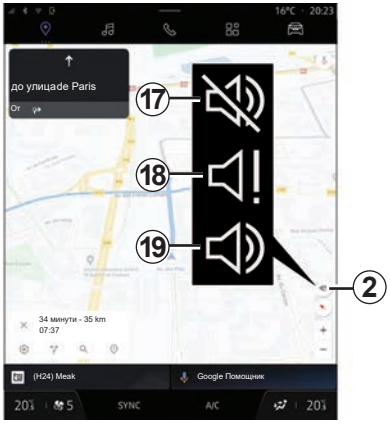

Настройки на гласовите указания

За да зададете гласови указания, натиснете ***2***, за да изберете една от следните опции:

– „Деактивирано“ ***17***;

– „Само предупреждения“ ***18***;

– „Повторно активирано“ ***19***.

Забележка: ако изберете функцията „Деактивирано“, мултимедийната система няма да издава гласови указания.

Режим на показване

Можете да промените изгледа на картата, като натиснете бутона ***3***.

Изглед „Север в горния край“ (2D/ Север) *20*

Картата показва текущото ви местоположение с лице на север.

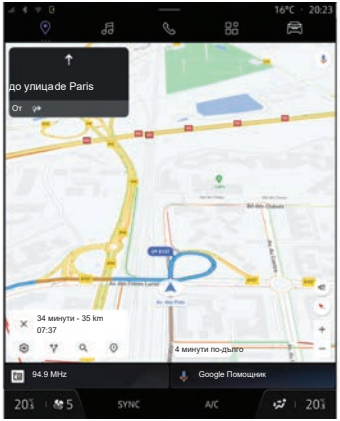

„Изглед на потребителя“ (2,5D) *21*

Картата показва текущото ви местоположение върху 3D карта.

Тя автоматично се обръща с лице към посоката на движение.

За да промените наклона на релефната карта, плъзнете двата си пръста по екрана отдолу нагоре или отгоре надолу.

„Преглед“ *22*

Картата показва текущата ви позиция спрямо север, както и преглед на текущия маршрут.

Забележка: този изглед е наличен само когато има текущ маршрут.

Навигация

Указанията се активират, след като бъде изчислен маршрутът. Мултимедийната система ви насочва през целия маршрут, като ви информира на всяко кръстовище за посоката, която трябва да следвате, на няколко етапа.

Фаза 1: Подготовка

Мултимедийната система ще ви информира с помощта на гласа за навигация, че скоро ще трябва да предприемете маневра.

Фаза 2: Предупреждение

Мултимедийната система съобщава маневрата, която трябва да предприемете.

Пример: „След 400 метра излезте през следващия изход“.

Фаза 3: Маневра

Мултимедийната система показва коя маневра трябва да се изпълни.

Пример: „Завийте надясно“.

Забележка: ако не следвате препоръките за шофиране или ако прекъснете изчисления маршрут, мултимедийната система преизчислява автоматично нов маршрут.

„Преглед на маршрут“

Тази функция се използва за преглед на подробностите на текущия маршрут.

От иконата „Преглед на маршрута“ ***15*** можете да видите:

– Текущия маршрут подробно;

– Началната точка и дестинацията, както и различните предложени маршрути;

– Различните етапи, разстояния и продължителност за всеки етап;

– ...

Въвеждане на дестинация

От „Навигация“ ***1*** Свят натиснете лентата за търсене на дестинация ***2***.

Използване на гласовото разпознаване за въвеждане на адрес

Активирайте гласова команда, след това посочете име на град, номер и/или име на улица, район на дестинация.

За повече информация вижте раздела „Използване на гласовото разпознаване“.

Забележка: за да се възползвате от всички функции за навигация, свържете се с вашия Google® акаунт.

Определени функции са налични само докато автомобилът е неподвижен.

Предпазни мерки относно навигацията

Употребата на навигационната система в никакъв случай не заменя отговорността или бдителността на водача по време на шофиране на автомобила.

Лентата за търсене на дестинация ***2*** ви дава достъп до:

– скорошни дестинации;

– категории (POI: точки на интерес);

– запазен адрес (домашен, служебен, любими и др.).

Забележка: за да се използва онлайн търсенето на дестинации, е необходимо активиране на местоположението и споделяне на данни. Вижте раздел „Активиране на услугите“.

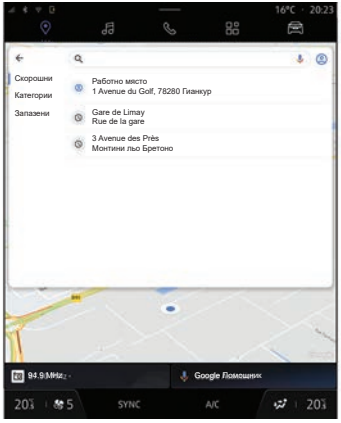

Дестинации „Дом“ и „Работа“

От лентата за търсене можете да стартирате навигационни указания до вашето местоположение „Дом“ или „Работа“.

Когато изберете „Дом“ или „Работа“ за първи път, системата иска от вас да регистрирате адрес.

Забележка: в мултимедийната система може да се запази само по един адрес за „Дом“ и „Работа“.

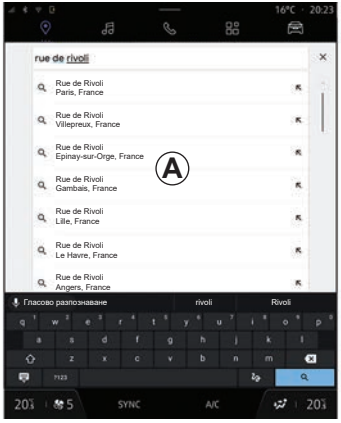

Намиране на адрес

От лентата за търсене ***2*** можете да въведете пълен или частичен адрес (държава, град, пощенски код, улица, номер на улица, кръстовище и др.).

Когато започнете да въвеждате букви, системата предлага подобни имена на улици. Можете:

– натиснете името на улицата, което се показва, за да потвърдите избора си;

– сканирайте списъка ***A*** на предложените улици, за да стигнете до пълния списък, който съответства на вашето търсене.

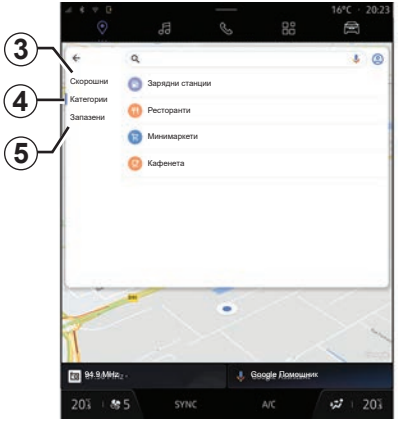

Търсене на дестинация

От лентата за търсене на дестинация ***2*** можете да получите достъп до разделите за следните видове дестинации:

– „Скорошни“ ***3***;

– „Категории“ ***4***;

– „Запазен“ ***5***.

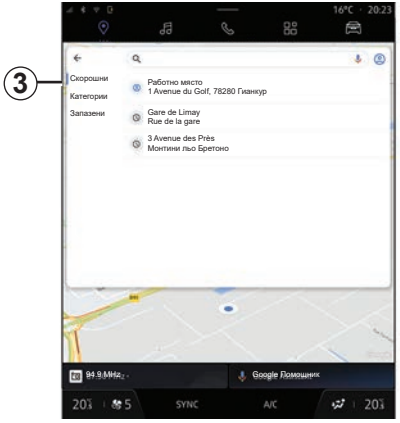

Скорошни дестинации *3*

От лентата за търсене изберете раздела „Скорошни“, за да получите достъп до списъка с дестинации, използвани наскоро. Те се запазват автоматично от мултимедийната система и от вашите устройства, свързани към вашия „Google®“ акаунт.

Изберете дестинация, за да стартирате указанията.

От съображения за безопасност извършвайте тези настройки при спрял автомобил.

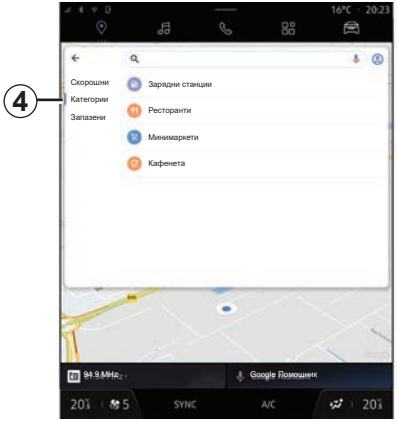

Дестинации по категория *4*

От лентата за търсене изберете раздела „Категории“, за да получите достъп до списък с POI категории (точка на интерес):

– Бензиностанции/зарядни станции;

– „Ресторанти“;

– „Магазини“;

– „Кафенета“.

POI (точка на интерес) е служба, обект, фирма или туристическа забележителност близо до дадено местоположение (отправна точка, град на местоназначение, по маршрута и др.).

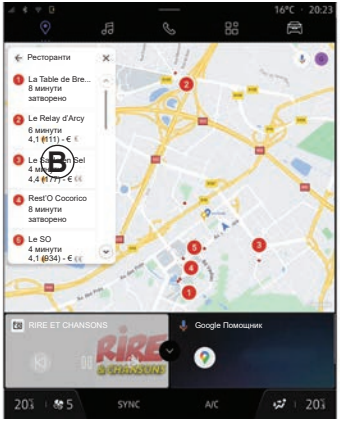

След като изберете категория, мултимедийната система ще предложи списък с POI в ***B*** и на картата. Можете:

– натиснете POI, което се показва на ***B***, за да потвърдите избора си;

– превъртете през списъка ***B*** на показаната POI, за да стигнете до пълния списък, който съответства на вашето търсене.

Забележка: списъкът POI се актуализира в реално време от „Google Maps™“.

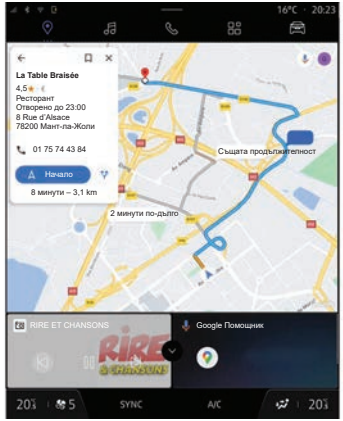

След като изберете POI, мултимедийната система показва следната информация (ако е налична):

– адрес, работно време, мнения и др.;

– телефонен номер;

– час на пристигане, разстояние;

– преглед на маршрут;

– ...

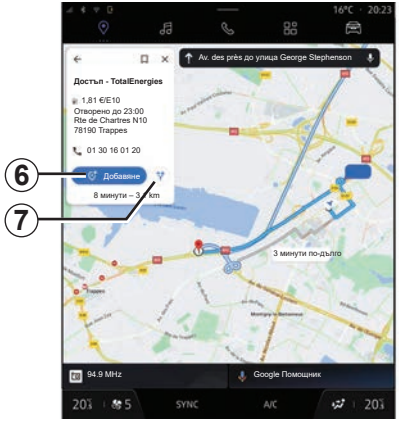

Можете също да търсите POI с маршрут, който вече се извършва.

Забележка: търсенето на POI използва местоположението ви, когато се прави заявката. Ако търсенето е за друга географска област, въведете желаното местоположение.

След търсене и избор на POI мултимедийната система показва информацията (ако е налична) и нейното местоположение по маршрута, който се изпълнява в момента.

За показване на маршрута, който се изпълнява, натиснете ***7***.

За да добавите спирка на POI на текущия маршрут, натиснете ***6***.

„Запазен“ 5

Можете да получите достъп до местата, които сте запазили:

– „С текст“;

– „Любими“;

– „Запазен“;

– „Посещение“;

– „Контакти“.

Забележка: запазените местоположения се синхронизират с вашия акаунт Google® дори ако се използват на други устройства, свързани с вашия акаунт.

„Разглеждане на карта“

За да изследвате картата, преместете картата, като държите пръста си върху екрана, докато го плъзгате.

За да увеличите/намалите мащаба на картата, натиснете бутоните ***9*** или увеличете/намалете разстоянието между двата си пръста върху екрана.

За да центрирате отново картата, натиснете бутона „Повторно центриране“ ***8***.

От съображения за безопасност извършвайте тези настройки при спрял автомобил.

Въвеждане на дестинация при изпълнение на маршрут в момента

Когато се изпълнява маршрут, можете да получите достъп до следните функции:

– „Избор на друг маршрут“ ***12***;

– „Търсене на пътуването“ ***10***;

– „Настройки на навигацията“ ***13***;

– „Деактивиране на гласовите указания“ ***14***;

– „Преглед на маршрута“ ***11***;

– ...

„Избор на друг маршрут“ *12*

За да видите другите маршрути, предложени от мултимедийната система, натиснете ***12***.

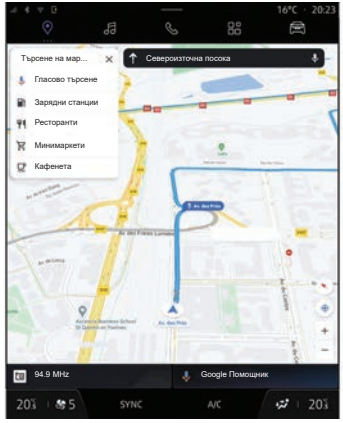

„Търсене на пътуването“ *10*;

Тази функция ви позволява да търсите и/или да добавяте един или повече етапи към текущия си маршрут. Можете да добавите:

– търсене с използване на гласовото разпознаване;

– „Бензиностанции“;

– „Ресторанти“;

– „Магазини“;

– „Кафенета“.

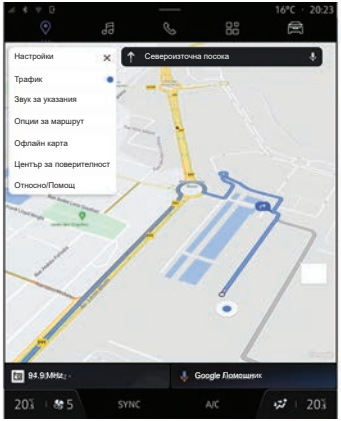

„Настройки“ *13*

Използвайте това меню за достъп до следните настройки за навигация:

– „Трафик“;

– „Гласови указания“;

– „Опции на маршрута“;

– „Промяна на адреса на дома или месторабота“ (ако вече е запазен);

– „Офлайн карти“;

– „Център за поверителност“;

– „Относно/Помощ“;

За допълнителна информация относно „Настройки“ вижте раздел „Настройки на навигацията“.

„Деактивиране на навигацията“ *14*

Използвайте тази функция, за да отмените текущия маршрут. Натиснете ***14***, за да спрете указанията.

„Преглед на маршрута“ *11*

От предварителния преглед на маршрута ***11*** можете да видите текущия маршрут, както и други алтернативни маршрути.

Чрез натискане на един от маршрутите можете да видите пътуването и неговото разстояние и продължителност.

От съображения за безопасност извършвайте тези настройки при спрял автомобил.

„Навигация“ Свят за електрически и хибридни автомобили

Конфигурацията на мултимедийната система зависи от двигателя на автомобила:

– „Бензиностанция“ за автомобили с двигател с вътрешно горене и хибридни автомобили (без гнезда за зареждане);

– „Станция за зареждане“ за електрически автомобили;

– „Бензиностанция“ и „Станция за зареждане“ за хибридни автомобили (с гнезда за зареждане).

Показват се допълнителни менюта и различни настройки.

Забележка:

– услугите трябва да са активирани, за да се показват наличните станции за зареждане. Вижте раздела „Активиране на услуги“;

– за да се възползвате от всички навигационни функции, въведете информация за вашия автомобил (напр. тип на гнездото за зареждане), като се свържете с вашия Google® акаунт.

Въвеждане на дестинация

Когато въведете дестинация, мултимедийната система ви информира дали можете да я достигнете, като се има предвид оставащата степен на зареждане на автомобила ви.

Ако дестинацията е достъпна, предвидимият процент на зареждане в дестинацията се показва в ***15***.

Ако се изисква само едно спиране за зареждане, можете да изберете вашата станция за зареждане.

Ако за достигане на дестинацията са необходими повече от едно зареждане, от мултимедийната система автоматично се изчислява оптимизирана комбинация от зарядни станции, за да се сведе до минимум общият маршрут.

Можете да видите имената на обществените станции за зареждане в списъка ***C***, както и пътуването и различните места, където се намират станциите за зареждане на картата.

Забележка: списъкът със станциите за зареждане се актуализира в реално време от „Google Maps™“.

ВЪВЕЖДАНЕ НА ДЕСТИНАЦИЯ (8/8)

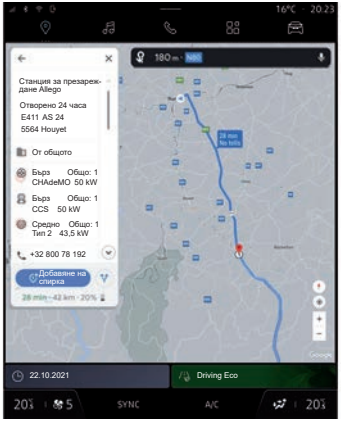

Натиснете една от станциите за зареждане, показани в ***C***, за да видите следните подробности:

– име, класификация, работно време и адрес;

– вид и брой на наличните контакти за зареждане;

– време, разстояние и приблизително оставащо ниво на зареждане при пристигане;

– начин на плащане;

– ...

Забележка: информацията за наличността на гнездата за зареждане, показана на екрана, може да се промени по време на навигация.

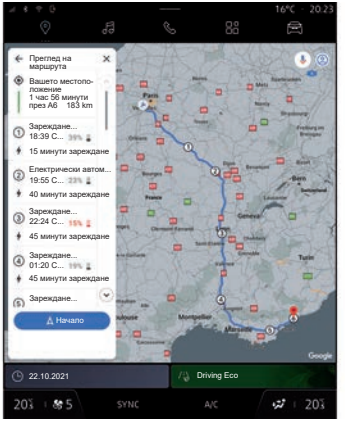

Тогава можете да:

– да стартирате навигация до станцията;

– да се обадите до станцията;

– ...

От съображения за безопасност извършвайте тези настройки при спрял автомобил.

Меню „Настройки“

От „Навигация“ Свят, натиснете иконата „Настройки“ ***1*** за достъп до настройките за навигация.

Използвайте иконата „Настройки“ ***1*** за достъп до следните настройки:

– „Трафик“***2***;

– „Звук за указания“***3***;

– „Опции на маршрута“***4***;

– „Офлайн карти“***5***;

– „Център за поверителност“ ***6***;

– „Относно/Помощ“ ***7***.

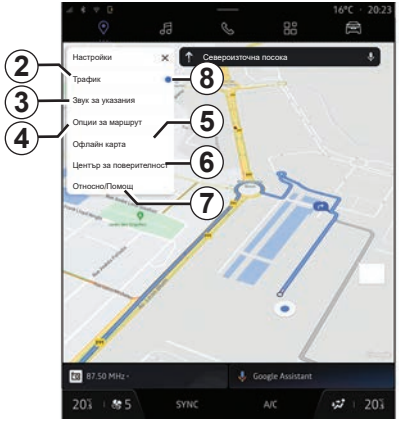

„Трафик“ *2*;

Тази функция ви позволява да получавате информация за трафик в реално време, като:

– информация за трафика и смущения във вашия район;

– аварии, пътни работи или затваряне на близките пътища;

– ...

Натиснете ***8***, за да активирате/деактивирате функцията „Трафик“.

От съображения за безопасност извършвайте тези настройки при спрял автомобил.

„Звук за указания“ *3*

От тази настройка можете да:

– изключвате звука на „Навигация“ ***9***;

– изключите звука на „Навигация“, но да запазите само звука на предупрежденията за „трафик“ ***10***;

– активирате повторно звука на гласовите указания ***11***;

– тествайте звука на „Навигация“, за да регулирате силата на звука на гласовите указания ***12***.

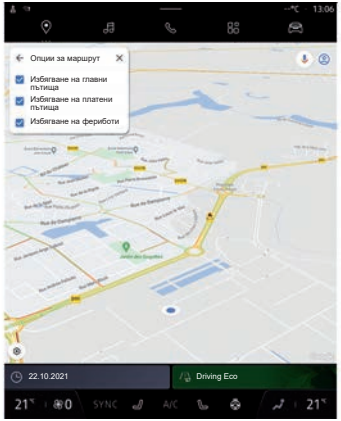

„Опции на маршрута“ *4*;

От настройката можете да активирате/деактивирате следните опции на маршрута:

– „Избягване на главни пътища“;

– „Да се избягват такси“;

– „Да се избягват фериботи“.

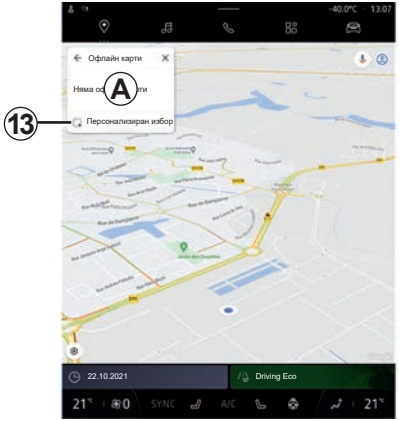

„Офлайн карти“ *5*;

Офлайн картите ви позволяват да изтегляте и запазвате карти във вашата мултимедийна система, така че да могат да се използват, когато отидете на място, където интернет връзката е бавна, няма достъп до интернет или не искате да използвате интернет връзка.

Списъкът от офлайн карти е наличен в ***A***.

За да добавите офлайн карта към „Персонализиран избор“, натиснете ***13***.

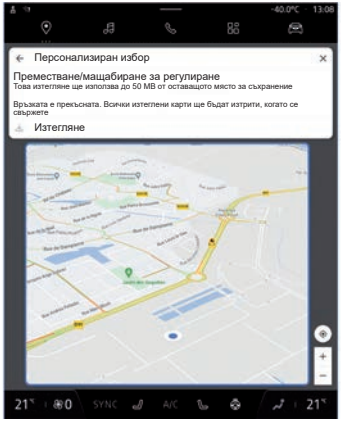

Персонализиран избор

Тази функция може да се използва за избор на зона на картата и информацията за изтегляне.

Придвижете картата панорамно и я увеличете, за да коригирате избора на зона, която ще изтеглите.

От съображения за безопасност извършвайте тези настройки при спрял автомобил.

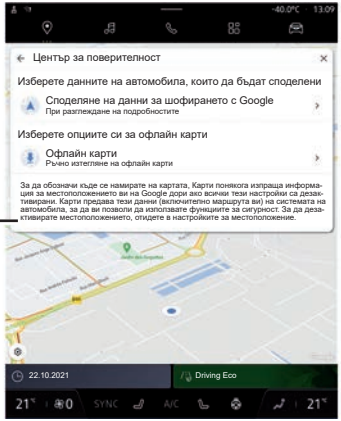

14

„Център за поверителност“ *6*

От това меню можете да конфигурирате следните данни за поверителност, които да се споделят:

– „Споделяне на данни за шофиране с Google®“;

– „Офлайн карти“.

За директен достъп до настройките за местоположение на автомобила натиснете „достъп до настройките за местоположение“ ***14***.

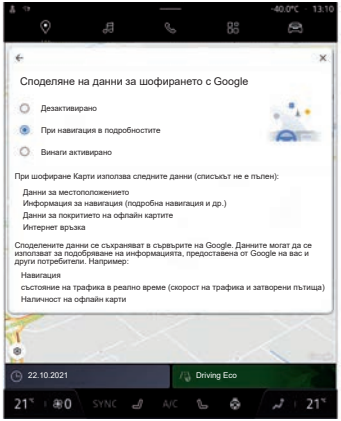

„Споделяне на данни за шофиране с Google®“

Данните ви за шофиране и местоположение могат да бъдат споделени с Google®. Те могат да се използват за подобряване на информацията, предоставена от Google® на вас и други потребители, като навигация, условия на трафика в реално време, наличие на „Офлайн карти“ и др.

Споделянето може да бъде:

– „Деактивирано“;

– активирано само „По време на подробна навигация“;

– „Винаги активирано“.

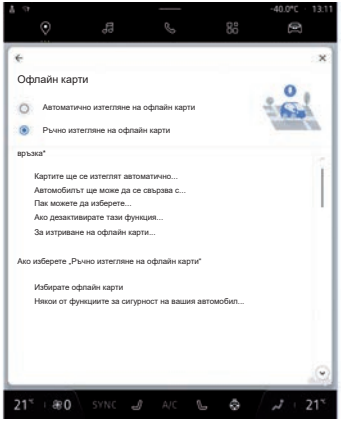

Опции за „Офлайн карти“
Можете да изберете да изтеглите актуализацията за офлайн карти, както следва:

– автоматично;

или

– ръчно.

Забележка: за повече информация вижте подробностите и инструкциите, показани на мултимедийния екран.

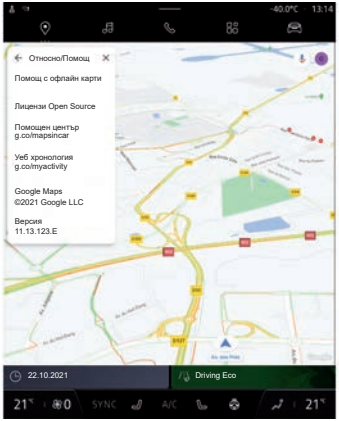

„Относно/Помощ“ *7*

От това меню можете да получите достъп до информацията и да използвате следните елементи:

– „Помощ за офлайн карта“;

– „Лиценз Open Source“;

– „Помощен център“;

– „Уеб хронология“;

– „Google Maps™“;

– „Версия“;

– ...

От съображения за безопасност извършвайте тези настройки при спрял автомобил.

Аудио

Аудиоизточници 3.2
Слушане на радио 3.4
Музика 3.9
Аудионастройки 3.12

„Аудиоизточници“

Въведение

От „Аудиофайл“ ***1*** World, можете да изберете аудиоизточник за слушане, като натиснете ***2***.

Забележка: иконата ***2*** се променя в зависимост от използвания аудиоизточник.

Аудиоизточниците може да варират в зависимост от нивото на оборудване.

Само наличните аудиоизточници, изтеглени от приложението „Play Store™“, се показват и могат да се избират на мултимедийния екран ***A***.

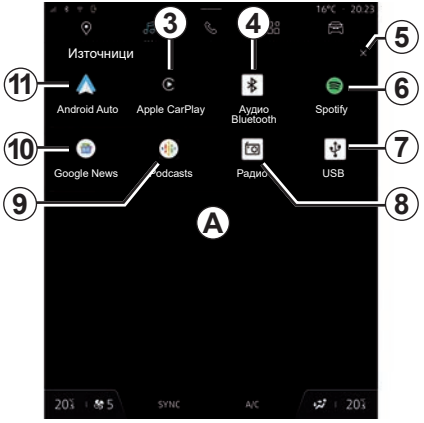

Екран „Аудиоизточници“

3 „CarPlay™“ източник.

4 „Bluetooth®“ аудиоизточник.

5 Излизане от екрана „Аудиоизточници“.

6 Източник „Приложение“.

7 „USB“ източник (USB порт).

8 „Радио“ източник.

9 „Podcasts“ източник.

10 „Google News“ източник.

11 „Android Auto™“ източник.

„CarPlay™“

Използвайте този източник, за да слушате музика от вашия смартфон, ако е оборудван с услугата „CarPlay™“, чрез репликация на смартфон. За допълнителна информация вижте раздел „Android Auto™, CarPlay™“.

„Bluetooth аудио“

Този източник може да се използва за слушане на музика на вашия смартфон чрез Bluetooth® връзка. За повече информация вижте разделите „Музика“ и „Свързване, прекратяване на връзката с телефон“.

„Приложение“

Използвайте този източник за слушане на музика чрез приложения за стрийминг на музика и за достъп до аудио приложения, изтеглени чрез приложението „Play Store™“. За допълнителна информация вижте разделите „Музика“ и „Управление на приложения“.

АУДИОИЗТОЧНИЦИ (2/2)

„USB“ (USB порт)

Използвайте този източник, за да слушате музика от USB памет. За допълнителна информация вижте раздел „Музика“.

Забележка:

– някои формати може да не бъдат разпознати от системата;

– USB флаш паметта трябва да бъде форматирана във FAT32 или NTFS и да има минимален капацитет 8 GB и максимален 64 GB.

„Радио“

Можете да използвате този източник, за да слушате музика от радиото. За допълнителна информация вж. глава „Радио“.

„Podcasts“

Използвайте този източник, за да слушате „Podcasts“.

„Google News“

Използвайте този източник, за да слушате „Google News“.

„Android Auto™“

Използвайте този източник, за да слушате музика от вашия смартфон, ако е оборудван с приложението „Android Auto™“, чрез репликация на смартфон. За допълнителна информация вижте разделите „Android Auto™, CarPlay™“ и „Музика“.

„Радио“

Въведение

От „Аудио“ Свят ***1*** натиснете бутона ***3***, за да изберете източника „Радио“.

Можете да изберете запаметена станция, да превъртате радиостанциите по списък, в зависимост от избрания режим, с помощта на бутона за управление на волана. За повече информация относно контролните елементи на волана вижте раздела „Описание на контролните бутони“.

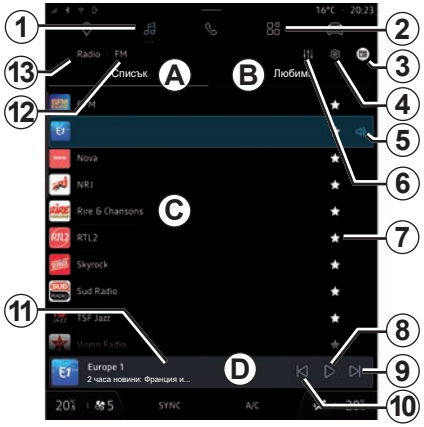

Екран „Радио“.

A Режим на раздел „Списък“.

B Режим на раздел „Любими“.

C Списък с наличните радиостанции.

D Област за възпроизвеждане на радиостанцията, която се възпроизвежда в момента, и достъп до дисплея на цял екран. Натиснете тази област, за да покажете текущо възпроизвеждания запис на цял екран.

1 Достъп до „Аудио“ Свят.

2 Достъп до „Приложения“ Свят.

3 Достъп до аудиоизточниците.

4 Достъп до „Радио настройки“.

5 Радиостанцията, която свири в момента.

6 Достъп до „Аудио настройки“.

7 Запаметяване на станция в „Любими“.

8 Спиране на радиото/възпроизвеждането на текущата станция.

9 Преминаване към следващата станция.

10 Преминаване към последната станция.

11 Името и честотата на текущата радиостанция. Текстова информация (лого на радиостанцията, изпълнител, песен и др.).

12 Достъп до радиочестотни диапазони (FM, AM, DAB).

13 „Аудиофайл“ информация за източника, който се възпроизвежда в момента.

Забележка: наличната информация зависи от избраната станция или избрания радиочестотен обхват.

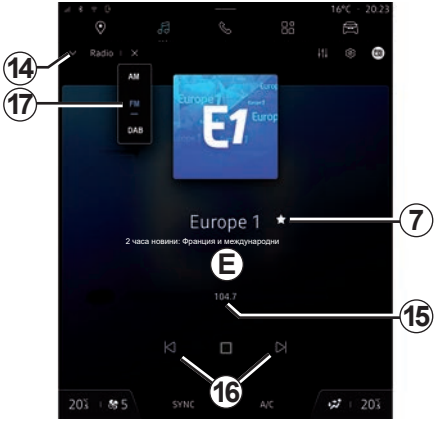

Показване на цял екран E

Натиснете тази област, за да покажете текущо възпроизвежданата радиостанция в областта ***D*** режим на възпроизвеждане на цял екран.

За да минимизирате показването на цял екран ***E***, натиснете ***14***.

Избор на радиочестотен обхват

Натиснете бутона ***12***, след това изберете вълновия диапазон „FM“, „AM“ (в зависимост от оборудването) или „DAB“ (наземно цифрово радио) от списъка ***17***.

Търсене на станция

Можете да търсите радиостанции в текущия радиочестотен обхват:

– по честота (налично само за „FM“ вълнови диапазон): въведете ръчно желаната честота с помощта на ***15***;

– по азбучен ред на списъка: придвижвайте се напред или назад до следваща радиостанция чрез натискане на бутоните ***16***.

От съображения за сигурност извършвайте всички действия при спряло превозно средство.

Добавяне/премахване на радиостанция към/от „Любими“

От режим на цял екран или от режим „Списък“ натиснете бутона ***7***, за да добавите/премахнете текущата станция към/от „Любими“.

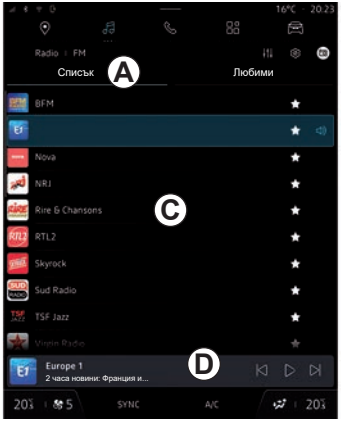

Режим „Списък“ *A*

Този режим ви позволява да търсите и да преглеждате станциите, засечени от мултимедийната система, изброени по азбучен ред за „FM“, „DAB“ и честотите за „AM“ (в зависимост от оборудването).

Превъртайте бързо списъка ***C***, за да се придвижите през всички станции.

Изберете радиостанция от списъка, за да я слушате директно.

Текущо възпроизвежданата радиостанция се показва в миниплейъра ***D***. Натиснете тази област, за да покажете текущо възпроизвежданата радиостанция на цял екран.

Ако „FM“ радиостанциите в радиочестотния обхват не използват система RDS или ако автомобилът е в район със слаб радиосигнал, името и логото на станцията няма да се показват на екрана, а само честотата.

Забележка: наличната информация зависи от избраната станция или избрания радиочестотен обхват.

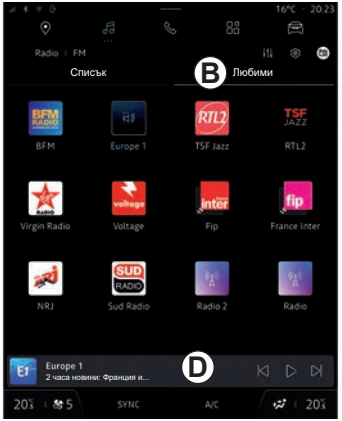

Режим „Любими“ *B*

Този режим ви позволява да осъществявате достъп до предварително запаметените радиостанции.

Изберете радиостанция от списъка, за да я слушате директно.

Текущо възпроизвежданата радиостанция се показва в миниплейъра ***D***.

Меню „Радио настройки“ *4*

В менюто „Радио настройки“ ***4*** можете да отворите следните настройки за функция на радиото:

– „FM“;

– „DAB“ (в зависимост от оборудването);

– „Известия“ (в зависимост от оборудването).

От съображения за безопасност извършвайте тези настройки при спрял автомобил.

„FM“

От настройките можете да активирате или деактивирате следните елементи:

– „AF“;

– „AM“ (в зависимост от оборудването);

– „Зона“;

– TA/I-Traffic

„AF“
Честотата на „FM“ радиостанция може да се променя според географската зона.

Активирайте функцията AF, за да продължите да слушате същата радиостанция, когато промените географската зона.

Аудиосистемата автоматично ще проследява промените на честотата без прекъсване.

Забележка: Не всички радиостанции предлагат това проследяване.

При неблагоприятни условия на радиоприемане е възможна внезапна промяна в честотата на станцията. В такъв случай деактивирайте автоматичното проследяване на промените на честотата.

„AM“ (в зависимост от оборудването)
Можете да активирате/деактивирате показвания вълнови диапазонAM.

„Зона“
Когато режимът „Зона“ е активиран, ако нивото на сигнала се понижи, радиото ще превключи на нова честота, която работи като ретранслатор за станцията, която сте слушали преди това.

Забележка:
– радиостанциите в един и същ регион понякога излъчват различни програми или използват различни имена на радиостанции;
– някои радиа излъчват на регионални честоти. В този случай:
  – при активиран „Зона“: системата няма да превключи на предавателя за новия регион, а ще превключи нормално между предавателите на първоначалния регион;
  – При деактивиран „Зона“: системата ще превключи на предавателя за новия регион дори ако излъчваната програма е различна.

„TA/I-Traffic“ (информация за трафика)
Когато тази функция е активирана, аудиосистемата позволява получаване на бюлетини за трафика (в зависимост от държавата), ако се излъчват от някои FM радиостанции.

След това трябва да изберете честотата на станцията, която предава информация за трафика. Ако слушате друг източник (USB, Bluetooth®), той ще бъде прекъсван автоматично, когато се получава информация за трафика.

„DAB“
(в зависимост от оборудването)

От настройки можете да активирате/деактивирате „Паралелно разпръскване/предаване (DAB -> FM)“.

Когато тази функция е активирана и ако приемането на DAB станцията, която се изпълнява в момента, е слабо, радиосистемата автоматично превключва към еквивалентна FM станция (ако е налична).

Аудиосистемата ще се върне автоматично към цифровата DAB радиостанция, когато сигналът се подобри.

Забележка: тази функция е налична само ако станцията има FM и DAB версии.

„Съобщения“
(в зависимост от оборудването)

Активирането на тази функция ви позволява да слушате автоматично новини при излъчването им от определени „DAB“ радиостанции.

Ако след това изберете други източници, излъчването на типа избрана програма ще преустанови възпроизвеждането на другите източници.

От настройките можете да активирате/деактивирате съобщения на следните теми:

– „Спешен случай“;
– „Инцидент“;
– „Информация за трафика“;
– „Времето“;
– „Информация“;
– „Събитие“;
– „Спорт“;
– „Разни“.

„Аудио настройки“ *6*

От иконата ***6*** можете да регулирате аудионастройките.

За допълнителна информация относно наличните настройки вижте раздел „Аудио настройки“.

От съображения за безопасност извършвайте тези настройки при спрял автомобил.

„Музика“

Въведение

В режим „Аудио“ ***1*** натиснете ***2***, за да изберете музикалния източник, който да слушате.

Източниците на музика може да варират в зависимост от нивото на оборудване. Показват се само наличните източници, като те могат да се избират на мултимедийния екран.

Забележка:

– в зависимост от използваното приложение за аудио стрийминг дисплеят и контролите могат да се променят;

– някои формати може да не бъдат разпознати от системата;

– USB флаш паметта трябва да бъде форматирана във FAT32 или NTFS и да има минимален капацитет 8 GB и максимален 64 GB.

Меню „Източници“

От менюто „Източници“ ***2*** можете да изберете музика от различните налични източници.

Изберете входен източник, свързан към мултимедийната система, от следния списък:

– „Радио“;
– „USB“ (USB порт);
– „Bluetooth® аудио“;
– „Podcasts“;
– „CarPlay™“;
– „Android Auto™“;
– приложение за поточно предаване на аудио;
– ...

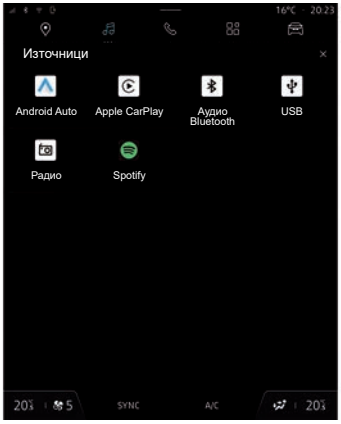

Източниците на музика може да варират в зависимост от нивото на оборудване.

Забележка: други мултимедийни източници могат да бъдат инсталирани чрез „Play Store™“ и ще се показват в списъка на наличните източници. За повече информация относно инсталирането на приложения вижте раздела в „Управление на приложенията“.

Можете да промените музиката чрез бутона на превключвателя на кормилното управление.

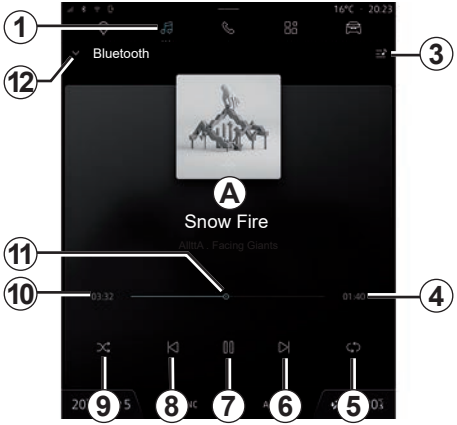

Режим на възпроизвеждане

A Информация за аудиозаписа, който се възпроизвежда в дадения момент (заглавие на песен, име на изпълнител, заглавие на албума и изображение на обложката, ако е прехвърлено от източника).

1 Достъп до режим „Аудио“.

3 Осъществяване на достъп до текущия плейлист;

4 Продължителност на изпълняващия се аудиозапис.

5 Активиране/дезактивиране на повторението на записа или плейлиста.

6 Възпроизведете следващия аудиозапис.

7 Поставяне на пауза/възобновяване на аудиозапис.

8 Кратко натискане: връщане в началото на текущия аудиозапис.
Второ кратко натискане (по-малко от 3 секунди след първото кратко натискане): изпълняване на предишния аудиозапис.

9 Активиране/дезактивиране на произволното възпроизвеждане на аудиозаписи.

10 Време за възпроизвеждане на текущо изпълняващия се аудиозапис.

11 Лента с напредъка на текущо изпълняващия се аудиозапис.

12 Връщане в режим на списък с миниплейър.

Забележка:

– можете да изберете възпроизвежданата музика да се показва на цял екран ***A*** или в миниплейъра ***17***;

– в зависимост от телефона и приложението за стрийминг на музика някои функции може да не са налични.

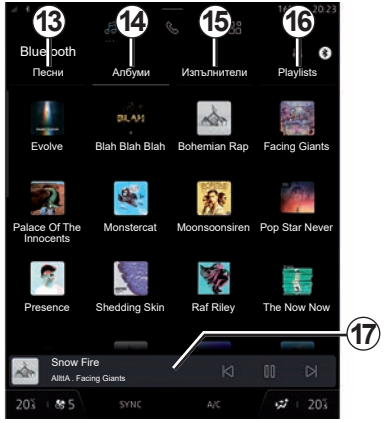

„Bluetooth® аудио“, „USB“ и приложение за поточно предаване на аудио

От „Bluetooth®“, „USB“ аудио източника или приложението за стрийминг на музика можете да осъществявате достъп до плейлистите, организирани по категории:

– „Песни“ ***13***;
– „Албуми“ ***14***;
– „Изпълнители“ ***15***;
– „Playlists“ ***16***.

Текущо възпроизвежданият запис се показва в миниплейъра ***17***. Натиснете в тази област, за да се покаже текущо възпроизвежданият запис в режим на възпроизвеждане.

„Търсене“

Като натиснете иконата „Търсене“ ***19***, която е налична на всеки екран на „Източници“ в режим „Аудиофайл“, можете да търсите:

– заглавие на запис;

– албум;

– изпълнител;

– a playlist;

– радиостанция;

– ...

От зоната за търсене ***20*** въведете името посредством клавиатурата ***B***.

Веднага след въвеждане на първите букви мултимедийната система предлага свързани имена.

Изберете името от списъка с предложения.

„Аудио настройки“

От иконата ***18*** можете да регулирате аудионастройките.

За допълнителна информация относно наличните настройки вижте раздел „Аудио настройки“.

От съображения за безопасност извършвайте тези настройки при спрял автомобил.

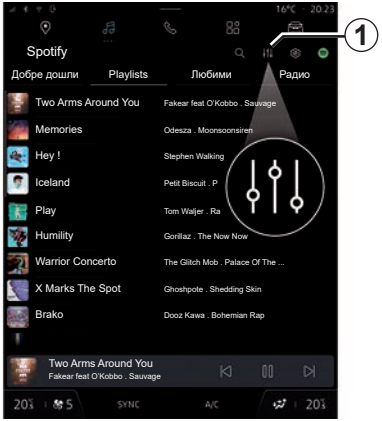

„Аудио настройки“

От иконата ***1*** можете да регулирате следните аудионастройки:

– „Среда“;

– „Звук“.

От съображения за безопасност извършвайте тези настройки при спрял автомобил.

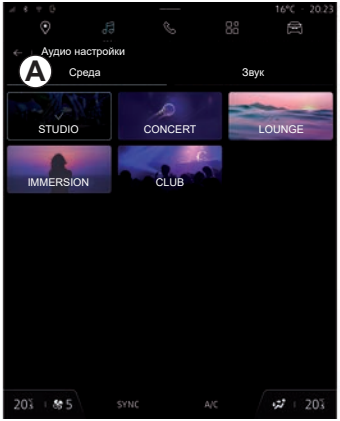

„Среда“

От раздела ***A*** можете да изберете една от следните предварително дефинирани музикални среди:

– „Studio“;

– „Concert“;

– „Immersion“;

– ...

Забележка: някои музикални настройки са налични в зависимост от оборудването.



„Звук“

От раздела ***B*** можете да регулирате следните настройки:

– „Баланс / плъзгач“;

– „Контрол на тона“;

– „Сила звук / скорост“;

– „Нормализиране на силата на звука“.

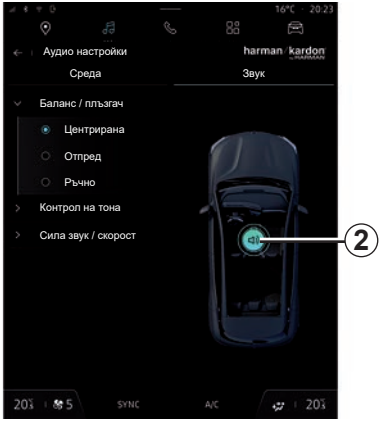

„Баланс / плъзгач“

Тази функция задава баланса на разпределение на звука. Натиснете „Центрирана“ или „Отпред“, за да оптимизирате разпределението на звука за всички пътници в автомобила или за комфорта на пътниците отзад (изключен звук отзад и умерена сила на звука в предната част на автомобила).

Когато докоснете екрана или изберете режим „Ръчно“, можете да промените настройките, като преместите местоположението на мишената ***2***.

„Контрол на тона“

Тази функция може да се използва за изравняване на звука:

– активиране/деактивиране на „Бас усилване“;

– „Бас“;

– „Средни“;

– „Високи“;

– ...

„Сила звук / скорост“

Тази функция може да се използва за автоматично регулиране на нивото на силата на звука в зависимост от скоростта на автомобила. Натиснете бутона за сила на звука „Сила на звука / скорост“, след което регулирайте чувствителността или я дезактивирайте напълно, като използвате курсора на лентата за ниво „Сила на звука / скорост“.

„Нормализиране на силата на звука“

Тази функция може да се използва за поддържане на постоянна сила на звука от един аудио източник до друг.

От съображения за безопасност извършвайте тези настройки при спрял автомобил.

Аудиосистема harman kardon

Ако автомобилът е оборудван с аудиосистема „harman kardon“, имате достъп до допълнителни настройки:

– активиране/деактивиране на „Subwoofer“ и регулиране;

– допълнителен музикален еквалайзер;

– ...

Режимът „Subwoofer“ оптимизира звуковите елементи, за да създаде завладяващо аудио изживяване в автомобила.

Телефон

Регистриране, дерегистриране на телефон 4.2
Свързване, прекратяване на връзката с телефон 4.4
Телефонно обаждане 4.7
Телефонен указател 4.10
История на обажданията. 4.12
Набиране на номер 4.13
Функция за SMS съобщения 4.14
Настройки на телефона 4.16
Безжично зарядно устройство 4.17

РЕГИСТРИРАНЕ, ДЕРЕГИСТРИРАНЕ НА ТЕЛЕФОН (1/2)

Въведение

Тази функция позволява на телефона ви да бъде регистриран в мултимедийната система.

можете да осъществите достъп до менюто „Сдвояване на ново устройство“ от:

– режим „Телефон“ World, след което натиснете „Свързване с Bluetooth®“ (ако телефонът не е вече регистриран);

– режима „Приложения“ и след това „устройства мениджър“;

– режим „Автомобил“, след което „Настройки“, последвано от „Bluetooth®“;

– света „Телефон“, натиснете иконата „Настройки“, след това „Мениджър на устройствата“ (ако вече е регистриран телефон);

– режим „Аудиофайл“ World, след което натиснете „Свързване с Bluetooth®“ (ако телефонът не е вече регистриран);

– центъра за известия, „Настройки“ и след това „Bluetooth®“.

Забележка: ако към мултимедийната система няма свързан телефон, някои менюта ще бъдат деактивирани.

Регистрирането на вашия телефон ще позволи на мултимедийната система да осъществява достъп до функциите на телефона. В мултимедийната система няма да се запазват копия на контактите или личните ви данни:

За да разрешите на мултимедийната система да управлява телефони, оборудвани с „dual SIM“, конфигурирайте вашия телефон да използва SIM по подразбиране. Вижте ръководството за потребителя на телефона си.

Забележка:

– преди регистриране проверете дали Bluetooth® функцията на телефона ви е активирана и настройте състоянието му като „видим“;

– автомобилът трябва да е неподвижен, за да може телефонът да се регистрира.

За списък със съвместими телефони направете справка в уебсайта https://renault-connect.renault.com.

Регистриране на телефон

За да използвате системата „свободни ръце“, регистрирайте телефона с Bluetooth® в мултимедийната система.

За повече информация относно активирането на видимото състояние на телефона ви вижте ръководството за експлоатация на телефона.

Телефонът ви може да поиска разрешение да споделя контактите ви, регистрите на повиквания, съобщенията и др. Приемете споделянето, ако искате да имате достъп до тази информация в мултимедийната система.

В режим „Телефон“ изберете „Свързване с Bluetooth®“ или в режим „Приложения“ изберете „устройства мениджър“ на мултимедийната система:

– на екрана се показва съобщение с искане да регистрирате телефон;

От съображения за сигурност извършвайте тези действия при спряло превозно средство.

– натиснете „Сдвояване на ново устройство“. Мултимедийната система търси телефони наблизо с активирана функция Bluetooth®, които са видими;

– изберете телефона си от списъка с предложения или изберете мултимедийната система от телефона.

На екрана на мултимедийната система и на телефона се показва съобщение, което ви кани да приемете заявката за регистриране, ако предложеният код е идентичен за телефона и мултимедийната система.

След като телефонът е регистриран в мултимедийната система, можете да изберете услугите, които искате да използвате посредством „устройства мениджър“. За повече информация вижте „Свързване, прекратяване на връзката с телефон“.

Забележка: телефонът е свързан с профила, използван при регистриране. Телефонът може да не е наличен в други потребителски профили.

Регистриране на нов телефон

В менюто „устройства мениджър“ можете да регистрирате нов телефон в мултимедийната система:

– натиснете иконата ***1*** „Сдвояване на ново устройство“;

– изберете новия си телефон от списъка с предложения, след което завършете процедурата по регистриране.

Новият ви телефон вече е регистриран в мултимедийната система.

Няма ограничение за броя телефони, които могат да бъдат регистрирани.

Дерегистриране на телефон

В менюто „устройства мениджър“ можете да дерегистрирате телефона от мултимедийната система:

– натиснете иконата на телефона ***2***, за да дерегистрирате;

– натиснете „Да“, за да потвърдите.

От съображения за сигурност извършвайте тези действия при спряло превозно средство.

Свързване на телефон

За да свържете телефон, той трябва да бъде регистриран предварително. За повече информация вижте раздела „Регистриране, дерегистриране на телефон“.

Забележка: ако към мултимедийната система няма свързан телефон, някои менюта ще бъдат деактивирани.

Свързването на вашия телефон ще позволи на мултимедийната система да осъществява достъп до функциите на телефона. В мултимедийната система няма да се запазват копия на контактите или личните ви данни:

За да разрешите на мултимедийната система да управлява телефони, оборудвани с „dual SIM“, конфигурирайте вашия телефон да използва SIM по подразбиране. Вижте ръководството за потребителя на телефона си.

Автоматично свързване

След като мултимедийната система стартира, тя търси регистрирани телефони с активиран Bluetooth® наблизо (на разстояние до 10 метра). Системата автоматично показва данните за свързания телефон (телефонен указател, музика и др.)

Забележка: при автоматично свързване на телефона към мултимедийната система показването на данни (телефонен указател, SMS, контакти и др.) ще бъдат активирани само ако сте разрешили преди това споделянето при регистрирането на телефона в мултимедийната система. За повече информация вижте раздела „Регистриране, дерегистриране на телефон“.

Определени функции са налични само докато автомобилът е неподвижен.

За списък със съвместими телефони направете справка в уебсайта https://renault-connect.renault.com.

Ръчно свързване

Можете ръчно да свържете/изключите телефона си към/от мултимедийната система, като използвате менюто „Bluetooth®“, което можете да отворите от:

– режима „Автомобил“, „Настройки“, след това „Bluetooth®“;

– центъра за известия, „Настройки“ и след това „Bluetooth®“.

От менюто „Bluetooth®“ изберете „Регистрирани устройства“, за да се покаже списък на регистрирани телефони.

Изберете услугите и телефона, който искате да свържете, и се уверете, че Bluetooth® функцията му е активирана.

Забележка: ако провеждате разговор в момента на свързване, той автоматично ще се прехвърли към високоговорителите на автомобила.

От съображения за сигурност извършвайте тези действия при спряло превозно средство.



Управление на услугите

За достъп до директорията, музиката и интернет връзката на телефона ви директно през мултимедийната система трябва да разрешите споделянето на данни от менюто „Bluetooth®“, след това иконата с настройки ***1*** на регистрирания телефон и да проверите дали съответните SMS/профили на контакти са активирани.

От съображения за сигурност извършвайте тези действия при спряло превозно средство.

От менюто „Bluetooth®“ изберете услугите, които искате да използвате:

– „Телефонни обаждания“ ***2***: извършване и получаване на обаждания;
– „Мултимедия“ ***3***: достъп до вашата музика;
– „Интернет достъп“ ***4***: достъп до споделяне на интернет връзка чрез Bluetooth® (вижте раздела „Настройки на системата“);
– „SMS“ ***5***: изпращане и получаване на SMS;
– „Споделяне на контакт“ ***6***: достъп до телефонния указател и регистъра на повикванията;
– ...

Забележка: ако услугата е маркирана, това показва, че е активирана.

Когато използвате услугата „Достъп до интернет“, за да ускорите преноса на данни, можете да използвате и интернет връзката на телефона си чрез „Точка за достъп и споделяне на връзка“ WIFI (подлежи на такси и ограничения, наложени от вашия мобилен оператор).

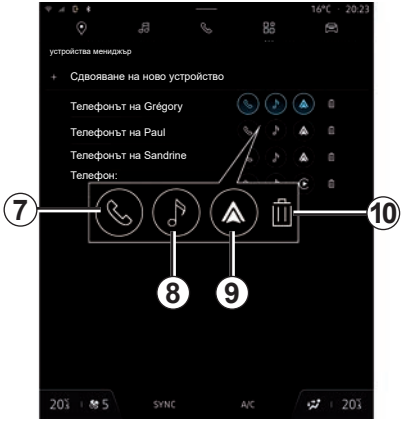

„устройства мениджър“

От режим „Приложения“ и след това „устройства мениджър“ изберете вашия телефон от предложения списък, след което изберете телефонните услуги за активиране/деактивиране:

– „Телефон“ ***7***;
– „Музика“ ***8***;
– приложение за репликация на телефон ***9*** (само за активиране);
– дерегистриране на ***10*** телефон.

Забележка:

– ако иконата на функцията е маркирана, това показва, че е активирана;

– някои телефони може да разрешават автоматичен пренос на данни.

Промяна на свързан телефон

От „устройства мениджър“ изберете услугите за свързване с друг телефон, който вече е регистриран и присъства в списъка с устройства.

Забележка: за да промените свързания телефон, най-напред ще трябва да регистрирате повече от един телефон.

Прекратяване на връзката с телефон

От менюто „Bluetooth®“ изберете „Регистрирани устройства“ и натиснете „Прекъсване на връзката“, за да изключите телефона.

Забележка: ако провеждате разговор при прекратяване на връзката на телефона със системата, той ще се прехвърли автоматично към вашия телефон.

От съображения за сигурност извършвайте тези действия при спряло превозно средство.

Режим „Телефон“

От режим „Телефон“.

Забележка: за да извършите обаждане, телефонът ви трябва да е свързан към мултимедийната система. За повече информация вижте „Свързване, прекратяване на връзката с телефон“.

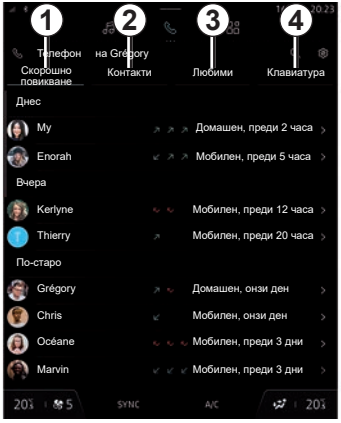

Осъществяване на повикване

Можете да извършите обаждане, като изберете:

– номер от история на обажданията в раздела „Скорошни повиквания“ ***1***;

– контакт от телефонния указател в менюто „Контакти“ ***2***;

– контакт от „Любими“ в менюто „Любими“ ***3***;

– бутоните на цифровата клавиатура в менюто Клавиатура ***4***.

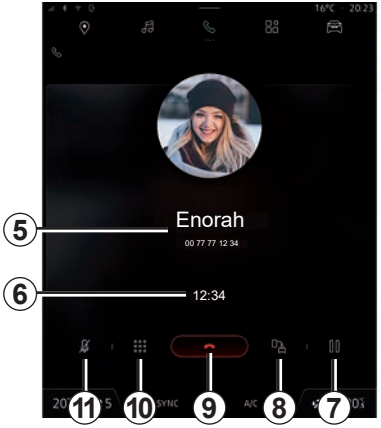

Екран „Текущо обаждане“

5 Име и телефонен номер на контакта.

6 Продължителност на текущото обаждане.

7 Задържане на текущото обаждане.

8 Прехвърляне на обаждането към телефона.

9 Затваряне.

10 Отваряне на клавиатурата за набиране на номер.

11 Деактивирайте/активирайте микрофона.

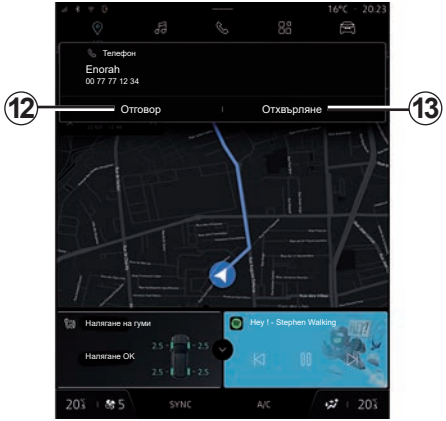

Получаване на повикване

При приемане на обаждане се показва екранът за прието обаждане, който предоставя следната информация:

– името на контакта (ако номерът му е наличен в списъка с предпочитани номера или телефонния ви указател);

– номера на обаждащия се (ако номерът не е наличен в телефонния ви указател);

– „Скрит номер“ (ако номерът не може да се визуализира).

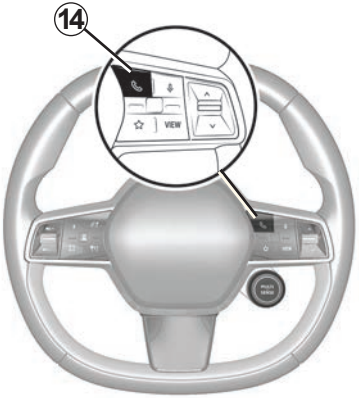

Отговор

За да отговорите на повикване, натиснете бутона ***14*** на волана или бутона „Отговор“ ***12*** на екрана на мултимедийната система.

Отхвърляне на обаждане

За да отхвърлите повикване, натиснете двукратно контролния елемент ***14*** на волана или бутона „Отхвърляне“ ***13*** на екрана на мултимедийната система.

Лицето, което ви се обажда, ще бъде пренасочено към гласовата ви поща.

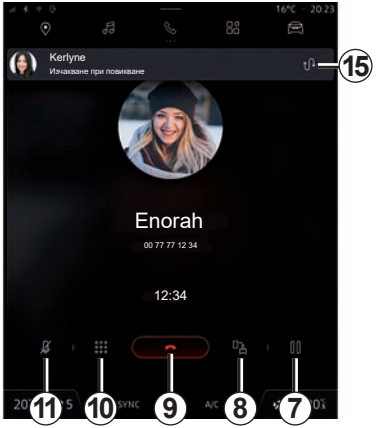

По време на разговора

По време на разговор можете:

– да регулирате силата на звука с бутоните за управление на волана или с бутоните за сила на звука на мултимедийния екран;

– да прекратите обаждане, като натиснете бутона „Затваряне“ ***9*** или бутона ***14*** на волана;

– да поставите обаждане на изчакване, като натиснете бутона ***7***. Натиснете бутона ***7*** отново, за да възобновите обаждането;

– да прехвърлите обаждането към свързан телефон чрез натискане на бутона „Прехвърляне към телефон“ ***8***;

– да отговорите на второ обаждане и да превключвате между двете обаждания, като натискате ***15***;

Забележка:

– след като отговорите на второто входящо обаждане, първото обаждане ще бъде поставено на изчакване автоматично;

– по време на обаждане можете да приемете второ обаждане, но не можете да извършите второ обаждане.

– извършете достъп до цифровата клавиатура, като натиснете бутона „Клавиатура“ ***10***;

– деактивирайте/активирайте микрофона чрез натискане на бутона „Без звук“ ***11***.

По време на разговор можете да промените режима, без да приключвате разговора.

За да се върнете към режим „Телефон“, натиснете ***16***.

Прекратяване на повикване

За да прекратите извършвания в момента разговор, затворете телефона, като натиснете контролния елемент ***14*** на волана или клавиша „Затваряне“ ***9*** на екрана на мултимедийната система.

Меню „Телефонен указател“

От режим „Телефон“ натиснете раздела „Контакти“ **2**, за да осъществите достъп до телефонния си указател чрез вашата мултимедийна система.

За да разрешите на мултимедийната система да управлява телефони, оборудвани с „dual SIM“, конфигурирайте телефона си, за да активирате мултимедийната система за достъп до правилния телефонен указател на телефона.

Определени функции са налични само докато автомобилът е неподвижен.

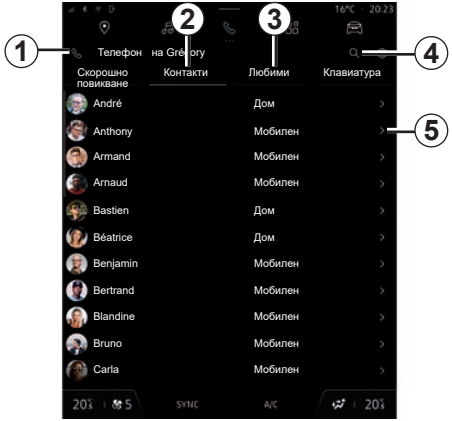

Режим „Телефонен указател“

1 Телефонът е свързан.

2 Списък с контакти в свързания телефон.

3 Контакти, запазени в любимите на телефона или ръчно добавени от списъка „Контакти“ на мултимедийната система.

4 Търсене на контакт по име или номер.

5 Подробна информация за контакт.

6 Любим номер за контакта.

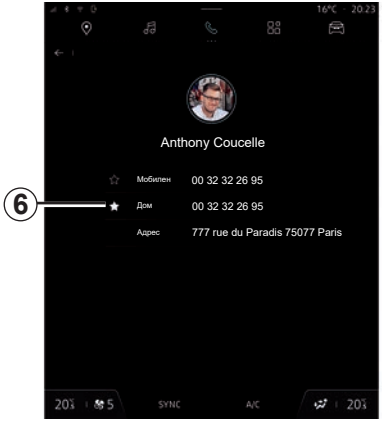

Изтегляне на телефонния указател

По подразбиране при свързване на телефон контактите се синхронизират автоматично, ако е активирана връзка със „свободни ръце“. За повече информация вж. „Свързване/прекратяване на връзката с телефон“.

Забележка: за достъп до телефонния указател чрез мултимедийната система е необходимо да разрешите споделянето на данни на телефона. Вижте раздела „Регистриране, дерегистриране на телефон“, както и ръководството на потребителя на телефона.

Търсене на контакти

Можете да търсите контакт, като въведете името или телефонния номер.

Натиснете лупата ***4***. Въведете някои от номерата или буквите на желания контакт с помощта на цифровата клавиатурата, която се появи на екрана. Телефонният указател показва списъка с контакти, които започват с първата въведена буква.

От съображения за сигурност извършвайте тези действия при спряло превозно средство.

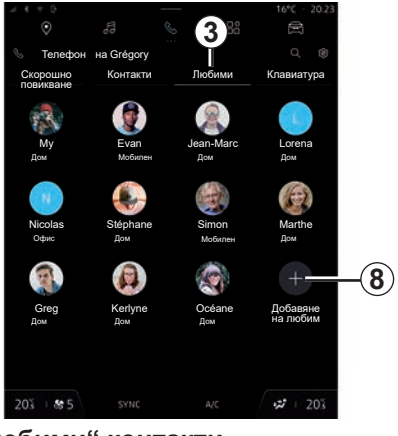

„Любими“ контакти

В света „Телефон“ натиснете раздела „Любими ***3***“ за достъп до контактите, запазени в любимите на телефона, или ги добавете ръчно от списъка „Контакти“ в мултимедийната система.

Добавете „Любими“ контакт

Натиснете „Добавяне на любим“ ***8***, за да добавите контакт към списъка „Любими“, след което следвайте инструкциите, показани на мултимедийния екран.

Можете също да добавите любим номер за контакта, като изберете звездата ***6***.

Поверителност

В мултимедийната система няма да се запазват копия на контактите или личните ви данни:

От съображения за поверителност всеки изтеглен телефонен указател става видим само когато е свързан съответният телефон.

ИСТОРИЯ НА ОБАЖДАНИЯТА

Достъп до историята на „Скорошни повиквания“

От режим „Телефон“ натиснете раздела „Скорошни повиквания“ ***1***, за да осъществите достъп до цялата история на повикванията.

Регистърът на обажданията се показва от най-новия към най-стария запис.

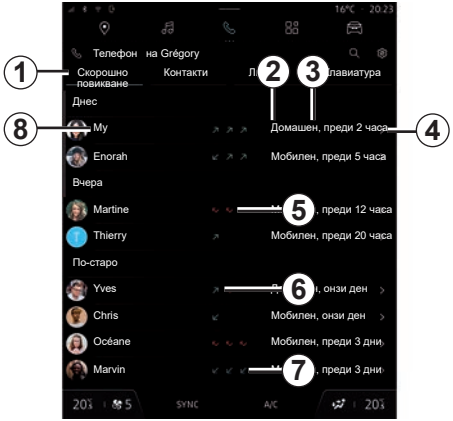

Режим „Скорошни повиквания“

2 Етикет на телефон.

3 Дата/час на обажданията.

4 Данни за контакт.

5 Пропуснато обаждане (червена стрела).

6 Изходящо повикване (зелена стрелка).

7 Входящо повикване (синя стрелка).

8 Име или телефонен номер на контакта.

Забележка: в зависимост от мултимедийния екран част от информацията не е налична.

Навигиране в дневника на повикванията

Плъзнете екрана нагоре или надолу, за да се придвижите в списъка с обаждания.

Осъществяване на повикване от историята на обажданията

Натиснете някой от контактите или номерата, за да се обадите. Обаждането стартира автоматично.

НАБИРАНЕ НА НОМЕР

Достъп до „Клавиатура“

В режима „Телефон“ натиснете раздела „Клавиатура“ ***2***.

Извършване на обаждане чрез набиране на номер

В раздела „Клавиатура“ ***2*** наберете номера от клавиатурата ***4***, след което натиснете бутона ***5***, за да извършите обаждането.

От момента на първото направено въвеждане мултимедийната система предлага списък с контакти със същата поредица от цифри ***6***.

Изберете контакта, на когото искате да се обадите, след което натиснете бутона ***5***, за да извършите обаждането.

От съображения за сигурност извършвайте тези действия при спряло превозно средство.

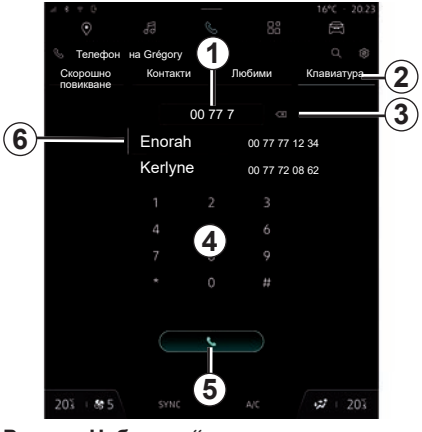

Режим „Набиране“

1 Набран номер.

3 Изтрийте цифрите.

4 Цифрова клавиатура

5 Обаждане.

6 Предложения на контакти.

Въвеждане на номер чрез гласовото управление

Можете да продиктувате номер чрез гласовото управление, включително и с мултимедийната система. За да го направите, стартирайте гласовата команда и след звуковия сигнал кажете:

– „Обади се на“ и продиктувайте телефонния номер, на който искате да се обадите;

или

– „Обади се на“, последвано от името на контакта, на когото желаете да се обадите.

Мултимедийната система показва посочения номер и започва да го набира.

Забележка: ако контактът има няколко телефонни номера (служебен, домашен, мобилен и др.), можете да изберете някой от тях. Например: „Обади се на – Grégory – домашен“.

За повече информация относно гласовото управление вижте раздел „Използване на гласовото разпознаване“.

Достъп до „SMS“

От центъра за известия ***A*** можете да получите достъп до SMS на телефона си, получен чрез мултимедийната система.

Вашият телефон трябва да е свързан към системата „свободни ръце“ за мобилни телефони. Освен това трябва да разрешите прехвърлянето на съобщения (като използвате настройките на телефона, в зависимост от модела), за да използвате всичките функции.

Забележка: в зависимост от нивото на оборудване само SMS, получен по време на шофиране, може да се прочете от мултимедийната система.

В зависимост от марката и модела на телефона ви някои функции може да не работят.

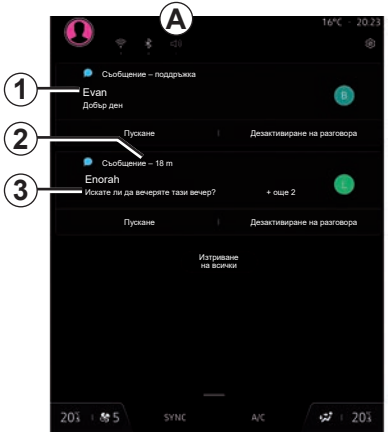

Екран „SMS“

1 Име/номер на подателя на съобщението.

2 Час на получаване;

3 Начало на съобщението.

Забележка: визуализацията на съобщения не е разрешена по време на шофиране.

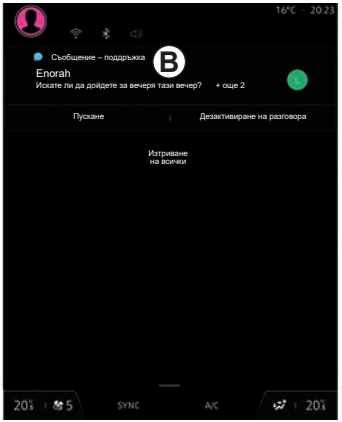

Получаване на SMS

Мултимедийната система ви информира, че е получено ново SMS съобщение чрез предупредително съобщение в ***B***, което се показва в което и да е отворено меню.

По подразбиране, след регистриране и свързване на телефона, при получаване на ново съобщение то ще бъде налично в мултимедийната система.

Забележка: ще бъдат налични само съобщенията, получени след регистриране и свързване на телефона към мултимедийната система.

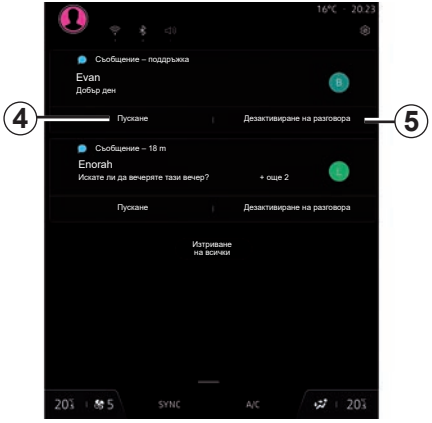

Четене на SMS

Мултимедийната система позволява прочитане на SMS от изкуствен глас чрез натискане на бутона „Пускане“ ***4***, след което можете да отговорите.

Можете да деактивирате разговора и да спрете известията чрез натискане на бутона ***5***.

За да спрете прочитането на SMS, кажете „Ok Google Stop“.

Отговаряне на SMS

Мултимедийната система ви позволява да отговорите на SMS , като използвате само гласово разпознаване.

За повече информация относно гласовото управление вижте раздела „Използване на гласовото разпознаване“.

Меню „Настройки“

При свързан към системата телефон, в режима „Телефон“, натиснете иконата „Настройки“ ***1***.

В менюто „Настройки“ можете да отворите следните настройки:

– „Начален екран“;

– „Последователност на списък с контакти“;

– „устройства мениджър“;

– „Настройки на Bluetooth“.

„Начален екран“

Тази настройка може да се използва за избор на раздела, който ще се покаже на началния екран на режима „Телефон“, когато се стартира:

– „Скорошни повиквания“ (по подразбиране);

– „Контакти“;

– „Любими“;

– „Клавиатура“.

От съображения за сигурност извършвайте тези действия при спряло превозно средство.

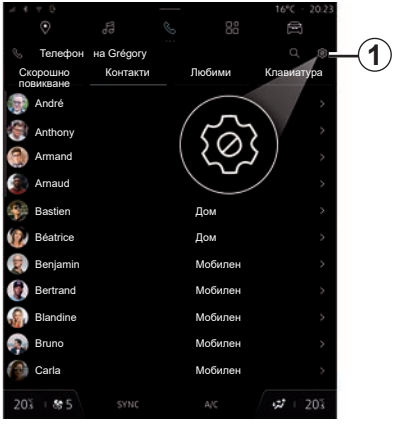

„Последователност на списък с контакти“

Тази настройка може да се използва за показване на контакти по азбучен ред, категоризирани по:

– „Собствено име“;

– „Име“.

Забележка изборът ще влезе в сила при следващото рестартиране на мултимедийната система.

Тези функции са налични само докато автомобилът е неподвижен.

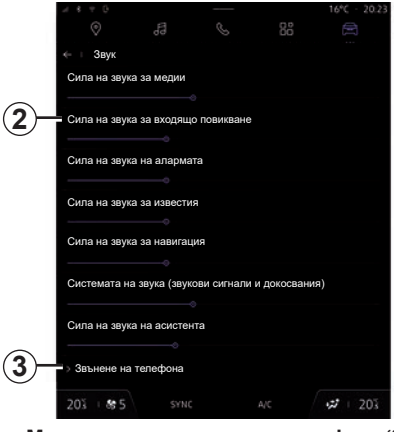

„Мелодия на звънене на телефона“

В режима „Автомобил“ натиснете менюто „Настройки“, след това „Звук“ за:

– регулиране на силата на звука на „Входящо обаждане“ ***2***:;

– избор на типа „Мелодия на звънене на телефона“ ***3***;

За допълнителна информация вижте раздел „Системни настройки“.

Зона за индукционно зареждане

Представяне

Използвайте зоната за индукционно зареждане ***1***, за да зареждате телефон без кабел.

Ако автомобилът е оборудван, зоната за зареждане се обозначава с (в зависимост от автомобила):

– съответен символ;

и/или

– състоянието на зареждане се показва автоматично на екрана, докато телефонът е разположен в предназначената зона.

Местоположението ѝ може да се различава в зависимост от автомобила. За допълнителна информация вж. ръководството за потребителя на автомобила.

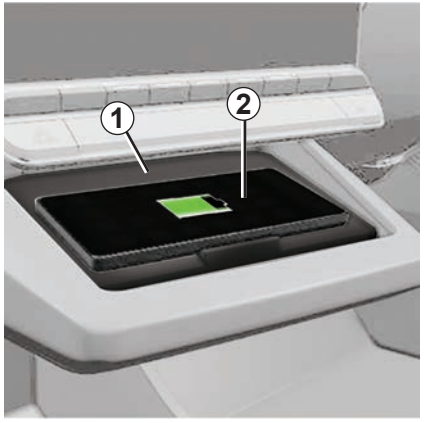

Забележка:

– индукционното зареждане започва при включване на запалването или при стартиране на двигателя;

– за повече информация относно съвместимите телефони се обърнете към представител на марката или посетете https://renault-connect.renault.com.

– за предпочитане е да отстраните защитната обвивка или калъф на телефона преди зареждане, за да осигурите оптимално зареждане;

– за оптимално зареждане цялата повърхност на смартфона трябва да съвпада с максимална част от повърхността на областта за зареждане и да бъде позиционирана възможно най-централно.

Процедура за зареждане

Поставете телефона ***2*** в индукционната зона за зареждане ***1***. Зареждането се стартира автоматично и се показва ходът на зареждане ***3*** на екрана.

Процедурата по зареждане може да бъде прекъсната, ако обект бъде открит в зоната за индукционно зареждане ***1*** или ако зоната за индукционно зареждане ***1*** прегрее. Скоро след като температурата спадне, телефонът ще започне да се зарежда отново.

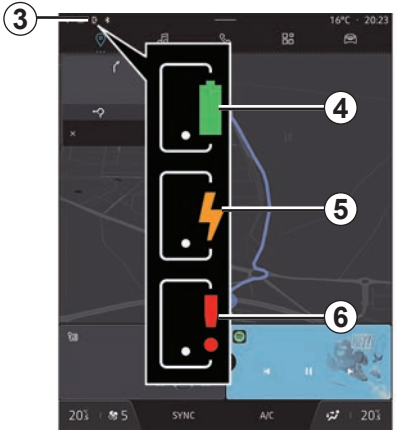

В момента се извършва зареждане

Мултимедийната система ви информира за състоянието на зареждане ***3*** на телефона ***2***:

– зареждането е завършено ***4***;

– в момента се извършва зареждане ***5***;

– открит е предмет в зоната за зареждане/прегряване на предмет/процедурата за зареждане е прекъсната ***6***.

Забележка: мултимедийната система ще сигнализира, ако процедурата за зареждане на телефона ***2*** бъде прекъсната.

Важно е да не оставяте предмети (USB флаш памет, SD карта, карта за стартиране, кредитна карта, бижута, ключове, монети и др.) в зоната за индукционно зареждане ***1***, докато зареждате телефона. Извадете всички магнитни карти или кредитни карти от калъфа, преди да поставите телефона в зоната за индукционно зареждане ***1***.

Предмети, оставени в зоната за индукционно зареждане ***1***, може да прегреят. Препоръчително е да ги поставяте на другите предоставени места за съхранение (отделение за съхранение, отделение за съхранение в сенника и др.).

Приложения

Android Auto™, CarPlay™ 5.2
Управление на приложения 5.6
My Renault 5.9
Заемане или препродажба на автомобила 5.12

Репликация на смартфон

Тази функция ви позволява да репликирате смартфона, за да използвате някои от неговите приложения и функции на екрана на мултимедийната система, чрез:

– «Android Auto™»;

– «CarPlay™».

Въведение Android Auto™

„Android Auto™“ е приложение, което ви позволява да репликирате смартфона си на екрана на мултимедийната система.

Забележка:

– приложението „Android Auto™“ функционира само ако смартфонът ви е свързан към USB порта или безжично чрез Bluetooth® за активиране на автоматична WIFI връзка със системата;

– за да осигурите правилно функциониране на приложението, съветваме ви да използвате USB кабели, препоръчани от производителя на смартфона.

Първо използване

Ако вече не сте го направили, от платформата за изтегляне на приложения изтеглете и инсталирайте приложението „Android Auto™“ на съвместимия смартфон.

Свържете смартфона към USB порта на мултимедийната система или го свържете чрез Bluetooth® за автоматично инициране на WIFI връзката.

Приемете заявките на смартфона, за да използвате приложението.

Забележка: можете да проверите съвместимостта на вашия смартфон и неговата версия на Android с помощта на услугата „Android Auto™“: обърнете се към отдела по поддръжка Google®.

Мултимедийната система предлага да използвате услугата „Android Auto™“.

Приложението стартира на мултимедийната система и трябва да е видимо от областта ***A***. Репликацията на смартфона замества режима „Телефон“ и се появява иконата ***1***.

Ако описаната по-горе процедура е неуспешна, повторете операцията.

За да излезете от безжична репликация „Android Auto™“, натиснете „Изход от автомобилен режим“ на екрана с известия на вашия смартфон.

представяне CarPlay™

„CarPlay™“ е услуга, предварително оборудвана на смартфона, която ви позволява да използвате някои приложения на смартфона чрез екрана на мултимедийната система.

Забележка:

– услугата „CarPlay™“ функционира само ако е активирана услугата SIRI и ако смартфонът ви е свързан към USB порта на автомобила или безжично чрез Bluetooth® за активиране на автоматичната връзка със системата по WIFI;

– за да осигурите правилно функциониране на приложението, съветваме ви да използвате USB кабели, препоръчани от производителя на смартфона.

Първо използване

Свържете смартфона си към USB порта на мултимедийната система или го свържете чрез Bluetooth® за активиране на автоматичната WIFI връзка със системата.

Мултимедийната система предлага да:

– позволите връзката и споделянето на данни;

– запомните предпочитанията за устройството.

Приемете заявките на смартфона, за да използвате приложението.

Забележка: за да промените изборите си, трябва да изтриете смартфона от мултимедийната система, след което да го свържете отново, за да може системата отново да ви предложи тези опции.

Услугата стартира на мултимедийната система и трябва да е видима от областта ***B***. Репликацията на смартфона замества режима „Телефон“ и се появява иконата ***2***.

Ако описаната по-горе процедура е неуспешна, повторете операцията.

За да излезете от безжична репликация „CarPlay™“, деактивирайте WIFI на вашия смартфон.

Гласово разпознаване

Функцията е налична само ако смартфонът е свързан към USB порта на автомобила ви.

Натиснете и задръжте бутона ***3*** за активиране/дезактивиране на функцията за гласово разпознаване на вашия смартфон или за управление на определени приложения и функции.

За повече информация вижте раздела „Използване на гласовото разпознаване“.

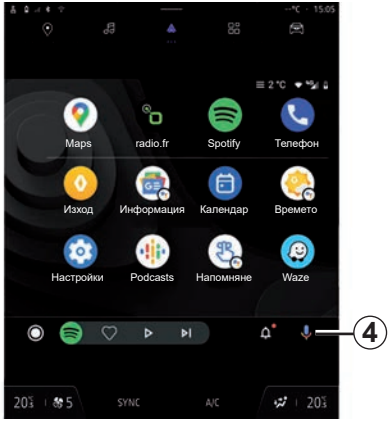

Android Auto™

Можете също да управлявате някои от функциите на смартфона от репликацията „Android Auto™“:

– чрез натискане на бутона ***4*** за гласово разпознаване;

– чрез произнасяне на гласовата команда: „Ok Google“ или „Hey Google“.

CarPlay™

Можете също да управлявате някои от функциите на смартфона от репликацията „CarPlay™“:

– като задържите натиснат бутона ***5***;

– чрез произнасяне на гласовата команда: „Dis Siri“ или „Say Siri“.

Забележка: когато използвате „Android Auto™“ или „CarPlay™“, можете да осъществите достъп до навигационните и музикалните приложения на смартфона си.

Тези приложения ще заменят подобни приложения, интегрирани в мултимедийната система, които вече се изпълняват.

Може да се използва само една от навигационните системи:

– „Android Auto™“;

– „CarPlay™“;

– тази, която е включена в мултимедийната система.

Забележка: когато използвате приложението „Android Auto™“ или услугата „CarPlay™“, определени функции на мултимедийната система ще продължат да се изпълняват във фонов режим. Например, ако стартирате „Android Auto™“ или „CarPlay™“ и използвате навигацията на смартфона, докато радиото в мултимедийната система се възпроизвежда, радиото ще продължи да предава.



Android Auto™

CarPlay™

Когато използвате приложението „Android Auto™“ или услугата „CarPlay™“, използвате интернет връзката на вашия смартфон (подлежи на такси и ограничения, наложени от мобилния оператор).

Функциите на приложението „Android Auto™“ и услугата „CarPlay™“ може да се различават в зависимост от марката и модела на смартфона ви. За допълнителна информация вижте уеб сайта на производителя, ако има такъв.

Режим „Приложения“

В режима „Приложения“ ***1*** имате достъп до:

– приложенията, инсталирани в навигационната ви система;

– репликация на смартфон;

– „Ръководство за употреба„;

– „устройства мениджър“;

– „Play Store™“;

– ...

Забележка: някои услуги ще бъдат налични безплатно за пробен период. Можете да продължите абонамента си на www.myrenault.com.

Можете да изтеглите нови приложения чрез приложението „Play Store™“.

Някои функции са налични само докато автомобилът е неподвижен.

Меню „Приложения“

Можете да отворите приложенията, инсталирани в навигационната ви система.

Двата първи реда са посветени на приложения, предварително инсталирани по подразбиране.

Всички други приложения, изтеглени от „Play Store™“, ще бъдат показани в азбучен ред.

Ако приложението не е налично, няма да се показва.

Натиснете приложението, за да го отворите.

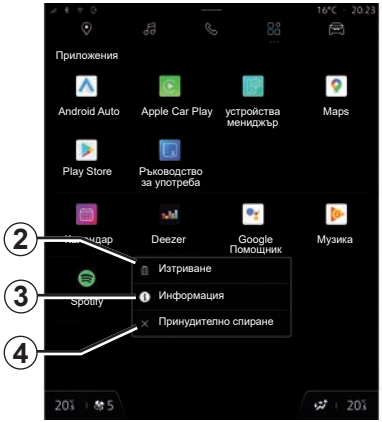

Като натиснете и задържите приложението, можете да:

– приложението „Изтриване “ ***2***;

– осъществите достъп до информацията в приложението ***3*** (версия, валидност на датата на създаване, заглавие и др.);

– принудите приложението да затвори ***4***.

Забележка: само приложения, инсталирани от „Play Store™“ могат да се изтрият.

Настройки на „Приложения“

Можете да осъществите достъп до информацията и настройките на „Приложения “ от менюто „Настройки “, налично в:

– режима „Приложения“ и след това „Настройки“ на приложението;

– режима „Автомобил“ и след това „Настройки“;

– центъра за известия и след това иконата „Настройки “.

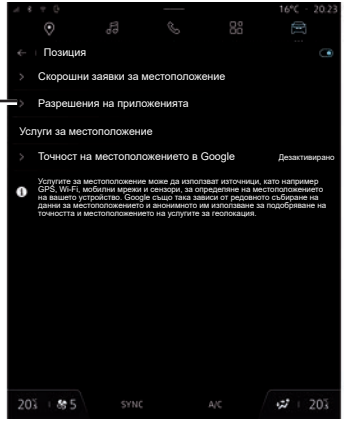

Настройки на местоположението „Приложения “

От менюто „Настройки “ изберете „Местоположение “, след това „Разрешения на приложението“ ***5***, за да конфигурирате разрешенията за местоположение за приложенията, инсталирани на вашата мултимедийна система.

„Приложения и известия“

От менюто „Настройки“, след това „Приложения и известия“ можете да получите достъп до информация и настройки за „Приложения“, инсталирана на вашата мултимедийна система:

– „Показване на всички приложения“;

– „Приложения по подразбиране“;

– „Разрешения на приложението“;

– „Специфични права за достъп, предоставени на приложения“.

„Показване на всички приложения “

Можете да получите достъп до информация за всички приложения, налични в мултимедийната система:

– заглавие на приложения;

– размер на приложения;

– версия на приложенията;

– валидност на приложението или дата на създаване;

– ...

От съображения за безопасност извършвайте тези настройки при спрял автомобил.

„Приложения по подразбиране “;

Можете да отворите приложенията по подразбиране, използвани за:

– началния екран;

– помощ;

– SMS;

– телефон;

– навигационна система.

Можете също да конфигурирате отварянето на връзките за достъп до приложението.

„Разрешения на приложението “

Можете да получите достъп до разрешенията за използване на приложението за следните теми:

– „Физическа дейност“;

– „Календар“;

– „Камера“;

– „Сензори за тяло“;

– „Контакти“;

– ...

„Специфични права за достъп, предоставени на приложения “

Можете да активирате/дезактивирате специфичните права за достъп, предоставени на приложения, използвани за:

– „Промяна на настройките на системата“;

– „Достъп до известия“;

– „Достъп до премиум SMS“;

– „Достъп до информация за потребителя“;

– „Регулатор за WIFI“.

От съображения за безопасност извършвайте тези настройки при спрял автомобил.

Представяне

Вашият клиентски акаунт в „My Renault“ е наличен от уебсайта https://renault-connect.renault.com или чрез изтегляне на приложението „My Renault“ на вашия смартфон.

Забележка:

– приложението „My Renault“ непрекъснато се развива. Свързвайте се редовно, за да обогатявате акаунта си с нови функции;

– за повече информация относно съвместимите телефони се обърнете към представител на марката или посетете https:// renault-connect.renault.com.

Когато използвате приложението „My Renault“, използвате интернет връзката на вашия телефон (подлежи на такси и ограничения, наложени от мобилния оператор).

– за допълнителна информация се свържете с представител на марката или вижте пакета Renault Connect на адрес https://renault-connect.renault.com.

От клиентския си акаунт в „My Renault“ можете да взаимодействате с автомобила и да получавате информация:

– да преглеждате информация за автомобила;

– да осъществявате достъп до хронологията и календара на вашите интервюта и да уговаряте среща;

– да откривате мястото, където е паркиран автомобилът ви;

– да активирате клаксона и светлините на автомобила отдалечено;

– да преглеждате и управлявате договорите и услугите си;

– да правите справка с E-Guide на автомобила;

– Да откривате представител на марката наблизо;

– създайте/променете своя „My Renault“ „ПИН код“;

– ...

Забележка:

– някои функции зависят от оборудването на автомобила, абонамента за договори за обслужване и законите в страната;

– някои функции са достъпни само от вашия смартфон с помощта на приложението „My Renault“;

– услугите трябва да са активирани, за да можете да активирате дистанционното управление на автомобила. Вижте раздела „Активиране на услуги“;

– създаването на „My Renault“ „ПИН код“ ви осигурява сигурен достъп до свързаните услуги.

Свързани услуги в „My Renault“

За електрически автомобили

Можете да се възползвате от свързаните услуги в приложението „My Renault“, като например:

– проверявате нивото на заряда и състоянието на зареждане на акумулатора;

– програмиране на зареждане;

– стартиране/програмиране на климатика или отоплението;

– достъп до „Mobilize charge pass“ (начин на плащане на станция за зареждане);

– намиране на налични гнезда за презареждане наблизо;

– да планирате маршрут с идентифициране на изводите за презареждане по него;

– ...

Забележка: функциите за програмиране на зареждане, климатик и отопление са налични само за определени автомобили. За допълнителна информация се свържете с представител на марката.

Създаване на потребителски акаунт в „My Renault“

За достъп до функциите в „My Renault“ трябва да създадете потребителски акаунт чрез уебсайта или приложението „My Renault“.

В уебсайта:

– изберете „Създаване на акаунт“ на началната страница;

– въведете информацията, необходима за създаване на акаунта.

В приложението:

– изберете „Регистриране“ от главното меню на приложението;

– въведете информацията, необходима за създаване на акаунта.

На предоставения преди това имейл адрес ще бъде изпратен имейл за потвърждение.

За да завършите създаването на акаунта в „My Renault“, щракнете върху връзката, която се показва в имейла за потвърждение.

Забележка: можете да използвате същото потребителско име и парола, за да влезете в потребителския си акаунт в интернет.

Синхронизиране на акаунта ви в My Renault с автомобила

За да използвате приложението „My Renault“ и да си взаимодействате с автомобила, трябва да синхронизирате приложението „My Renault“ с автомобила. Синхронизацията се извършва автоматично, когато стартирате приложението си.

Забележка:

– ако искате да синхронизирате приложението „My Renault“ с автомобила си, трябва да се намирате в автомобила, да сте включили мултимедийната система и да сте паркирали в район с мрежово покритие;

– ако приложението „My Renault“ не е синхронизирано с автомобила, няма да имате достъп до договорите си за услуги.

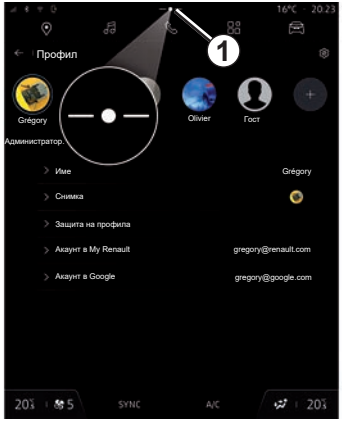

От центъра за известия (достъп чрез натискане на ***1***) изберете своя „Профил“, своя „My Renault“ акаунт, след това изпълнете инструкциите на екрана на мултимедийната система.

След като акаунтът ви в „My Renault“ се свърже с мултимедийната система, синхронизацията ще се извърши автоматично, когато стартирате приложението си.

Регистриране на автомобила в акаунта ви в „My Renault“

От акаунта в „My Renault“ щракнете върху „Добавяне на автомобил“, след това добавете VIN (идентификационен номер на автомобила) или регистрационния номер на автомобила ръчно или като го сканирате.

Подновяване на услуга

За да подновите някоя от услугите преди изтичането й, отидете в раздела „Renault CONNECT store“ в акаунта си в „My Renault“ и след това изберете „Моите услуги“.

След това щракнете върху „Подновяване“ и следвайте инструкциите стъпка по стъпка.

ЗАЕМАНЕ ИЛИ ПРЕПРОДАЖБА НА АВТОМОБИЛА

Заемане на автомобила

Правна информация

Когато заемате автомобила, сте задължени (вижте Общите условия за продажба на свързаните услуги) да информирате лицето, на което предоставяте на заем автомобила, че той ще бъде свързан и ще се събира лична информация, като например местоположението на автомобила.

Събиране на данни

Събирането на данни за автомобила може временно да бъде преустановено.

За целта, когато автомобилът е стартиран и на централния екран се показва прозорецът „Сигурност и поверителност“, изберете „OFF“, за да преустановите събирането на данни.

Услугите ще бъдат деактивирани с изключение на функциите, които се изискват за или са свързани с безопасността, като например автоматичното спешно обаждане в случай на произшествие.

Препродажба на автомобила

Изтриване на личните данни

При препродажба на автомобила е важно да изтриете цялата лична информация, съхранена в автомобила или извън него.

За целта нулирайте бордовата система и изтрийте автомобила от акаунта си в „My Renault“.

Нулиране на системата

За целта включете мултимедийната система на автомобила.

В света „Автомобил“, „Настройки“, „Система“, „Нулиране на опции“, след това „Възстановяване на фабричните настройки“ (изтриване на данни).

Забележка: нулирането на системата е възможно само от администраторския профил.

Изтриване на автомобил от акаунта ви в My Renault

Когато препродавате автомобила, трябва също да изтриете стария автомобил от акаунта си в „My Renault“.

За целта, влезте в акаунта си в „My Renault“, изберете желания автомобил във виртуалния гараж и след това щракнете върху „Изтриване на този автомобил“ в долната част на началната страница.

Превозно средство

Помощни системи при шофиране 6.2
Помощни системи за паркиране. 6.6
Камера за задно виждане 6.13
360° камера 6.14
MULTI-SENSE. 6.16
Околно осветление 6.19
Седалки 6.21
Качество на въздуха 6.23
Налягане на въздуха в гумите 6.24
Екологично шофиране 6.26
Електрически автомобил 6.30
Техническа помощ 6.35
Система за спешно повикване 6.36
Актуализация 6.37

Меню „Асистент за шофиране“

Въведение

Автомобилът е оборудван с помощни системи при шофиране, които предлагат допълнителна помощ при шофиране на вашето превозно средство.

За допълнителна информация вж. ръководството за потребителя на автомобила.

Забележка: някои настройки на „Асистент за шофиране“ са налични, докато автомобилът е неподвижен.

Някои услуги за помощни системи при шофиране са налични само с абонамент и достъпни през определен период от време. Можете да продължите абонамента си от сайта www.myrenault.com.

Някои настройки трябва да се променят при работещ двигател, за да бъдат съхранени от мултимедийната система.

Достъп до „Асистент за шофиране“

От лентата с менюта изберете режим „Автомобил“ ***A***,след това изберете „Асистент за шофиране“ ***B***.

От съображения за безопасност извършвайте тези настройки при спрял автомобил.

Екран „Асист. шоф.“.

1 „Прогнозен еко асистент*“;

2 „Следваща дистанция“;

3 „Предупреждение за сляпа зона“;

4 „Сигнал за наблюдение на водача“;

5 „Система за поддържане на лентата“;

6 „Управление на скоростта“;

7 „Безопасност“.

Забележка: функцията е активирана, когато бутонът за активиране/дезактивиране е маркиран.

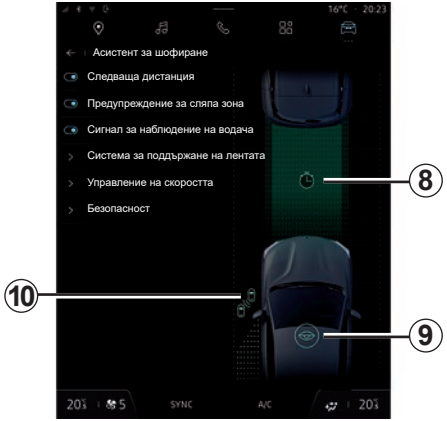

„Прогнозен еко асистент*“ *1*

Тази функция съветва водача, за да може да усвои ECO режим на шофиране.

„Следваща дистанция“ *2*

Тази функция предупреждава водача, ако се намира на твърде близко разстояние до друг автомобил. Изберете ***2*** за активиране на тази функция, след това ще се появи иконата ***8***.

За допълнителна информация вижте раздел „Предупреждение за безопасна дистанция“ в ръководството за експлоатация на автомобила.

„Предупреждение за сляпа зона“ *3*

Тази функция предупреждава водача, когато друг автомобил се намира в сляпата зона. Изберете ***3*** за активиране на тази функция, след това ще се появи иконата ***10***.

За допълнителна информация вижте раздел „Предупреждение за сляпа зона“ в ръководството за експлоатация на автомобила.

„Сигнал за наблюдение на водача“ *4*

Тази функция открива всяко забавяне на бързината на реакциите на водача. Тя взема предвид:

– внезапно и произволно движение на волана;

– често активиране на предупреждението на асистента за поддържане на избраната лента.

Тази функция уведомява водача чрез звуково предупреждение и показва предупредително съобщение на арматурното табло, в което съветва водача да направи почивка.

Изберете ***4*** за активиране на тази система, след това ще се появи иконата ***9***.

За допълнителна информация вижте раздел „Предупреждение във връзка с бдителността на водача“ в ръководството за експлоатация на автомобила.

„Система за поддържане на лентата“ *5*

От това меню можете да активирате/деактивирате следните функции:

– „Предупреждение за напускане на лентата“;

  За допълнителна информация вижте раздел „Предупреждение за напускане на лентата“ в ръководството за експлоатация на автомобила.

– „Предотвратяване на пресичане на платно“;

  За допълнителна информация вижте раздел „Предотвратяване на напускане на лентата“ във вашето ръководството за експлоатация на автомобила.

– „Помощ за центриране на лентата.“.

  За допълнителна информация вижте раздела „Активна помощ за водача“ в ръководството за експлоатация на автомобила.

  Можете да регулирате нивото на чувствителност за откриване на непрекъсната или прекъсната линия:

  – „Рано“;

  – „Стандартно“;

  – „Късно“.

Можете също да регулирате интензивността на вибрациите на волана (или силата на сигнала на звуковото предупреждение в зависимост от оборудването), както и чувствителността на предупреждението за напускане на лентата.

Активирайте/деактивирайте функцията, като натиснете регулатора в автомобила.

За допълнителна информация вж. ръководството за потребителя на автомобила.

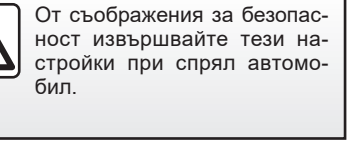

От съображения за безопасност извършвайте тези настройки при спрял автомобил.

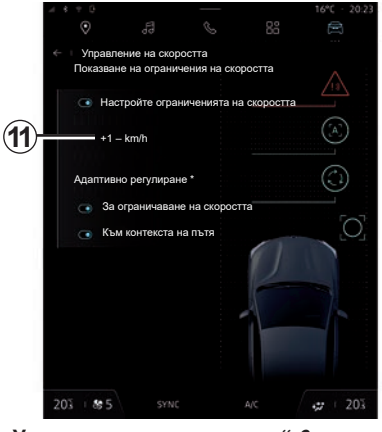

„Управление на скоростта“ *6*

От това меню можете да активирате/деактивирате следните функции:

– „Настройте ограниченията на скоростта“;

– адаптиране към „За ограничаване на скоростта“;

– адаптиране към „Към контекста на пътя“.

След като активирате „Настройте ограниченията на скоростта“, можете да регулирате разликата между ограничението на скоростта и задействането на предупреждението. Тази настройка ви позволява също така да зададете разликата от ограничението на скоростта при регулиране на скоростта автоматично или ръчно. Докоснете екрана на ***11***, след това плъзнете пръста си нагоре или надолу, за да промените разликата в скоростта.

За повече информация вижте разделите „Stop and GoАдаптивен темпомат“ и „Откриване на пътни знаци“ в ръководството за експлоатация на автомобила.

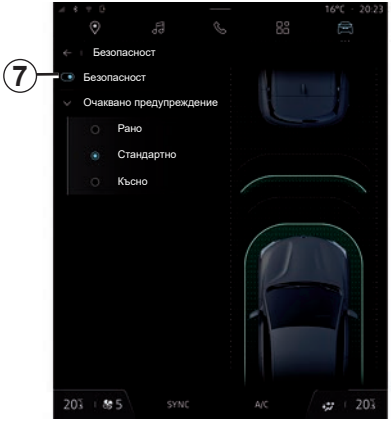

„Безопасност“ *7*

От това меню можете да активирате/деактивирате функцията „Безопасност“, като натиснете ***7***. Можете също да изберете чувствителността на задействане на предупреждението:

– „Рано“;

– „Стандартно“;

– „Късно“.

За повече информация вижте глава „Разширена безопасност“ в ръководството за експлоатация на автомобила.

От съображения за безопасност извършвайте тези настройки при спрял автомобил.

Въведение

Автомобилът е оборудван с помощни системи при паркиране, които предлагат допълнителна помощ по време на маневрите при паркиране.

Тези функции предоставят допълнителна помощ при шофиране.

Поради това те не могат в никакъв случай да заместят бдителността и отговорността на водача по време на маневриране (водачът трябва винаги да е готов да натисне спирачката).

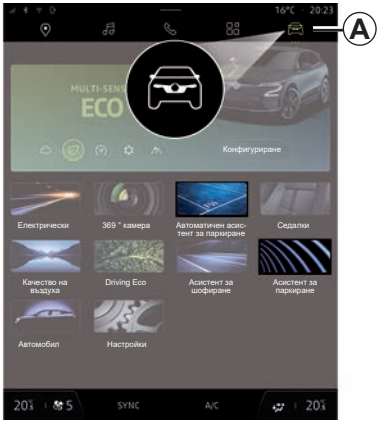

В зависимост от оборудването от света „Автомобил“ ***A*** можете да осъществите достъп до менютата за помощ при паркиране:

– „Асистент за паркиране“;

– „Асистент за паркиране Свободни ръце“;

– „Автоматичен асистент за паркиране“.

За допълнителна информация вж. ръководството за потребителя на автомобила.

Функциите „Асистент за паркиране Свободни ръце“ и „Автоматичен асистент за паркиране“ ви помагат по време на маневрите при паркиране, като поемат управлението на волана, спирачките, двигателя и скоростния лост.

По време на маневрата трябва да натискате педала на газта (за да поддържате функцията да работи) и да свалите ръце от волана.

По всяко време можете да си възвърнете контрола чрез:

– завъртане на волана;

– отпускане на педала на газта;

– или чрез натискане на педала на спирачката.

Когато маневрирате, воланът може да се завърти бързо: не поставяйте ръцете си вътре и се уверете, че нищо не е захванато вътре.

Меню „Асистент за паркиране“

В режим „Автомобил“ натиснете менюто „Асистент за паркиране“. Използвайте това меню за достъп до настройките на асистента за паркиране. За допълнителна информация вижте раздела „Асистент за паркиране“ в ръководството за експлоатация на автомобила.

Екран „Асистент за паркиране“.

1 „Отпред“.

2 „Отстрани“.

3 „Отзад“.

4 „Звук“.

5 „Сигнал за задно перпендикулярно паркиране“.

6 „Задна активна аварийна спирачка“.

7 „Безопасен изход за пътник“.

зони на откриване „Асистент за паркиране“

Можете да активирате или деактивирате следните зони за паркиране:

– „Отпред“ ***1***;

– „Отстрани“ ***2***;

– „Отзад“ ***3***.

От съображения за безопасност извършвайте тези настройки при спрял автомобил.

„ Звук “ *4*

Натиснете „Звук“ ***4***, за да активирате или деактивирате звуковите предупреждения за асистента за паркиране.

Можете да променяте следните настройки:

– „Тип на звук“: изберете звуково предупреждение от списъка***8***;

– „Сила на звука“: настройте силата на звука за разпознаване на препятствия с помощта на лентата „Сила на звука“ ***9***.

„Сигнал за задно перпендикулярно паркиране“ *5*

Функцията „Сигнал за задно перпендикулярно паркиране“ ***5*** открива препятствия, докато приближават отстрани на автомобила отзад.

То се активира при включване на задна предавка и при спрял или бавнодвижещ се автомобил.

Тя ще ви уведоми за приближаващи се обекти чрез продължителен звуков сигнал, както и визуализация на мултимедийния екран и светлинен сигнал в огледалото на вратата.

Забележка: неподвижни обекти не се разпознават.

За допълнителна информация относно функцията „Сигнал за задно перпендикулярно паркиране“ вижте раздела „Сигнал за задно перпендикулярно паркиране“ в ръководството за експлоатация на автомобила.

„Задна активна аварийна спирачка“ *6*

При включване на задна предавка функцията „Задна активна аварийна спирачка“ ***6*** открива неподвижни препятствия зад автомобила.

За допълнителна информация относно функцията „Задна активна аварийна спирачка“ вижте раздела „Задна активна аварийна спирачка“ в ръководството за експлоатация на автомобила.

„Безопасен изход за пътник“ *7*

Предупреждението „Безопасен изход за пътник“ ***7*** открива потенциална опасност и предупреждава водача и/или пътника(ите), ако отворят врата, докато автомобилът е спрян.

Това се активира при паркиран автомобил.

Ако препятствие се приближи до автомобила, на арматурното табло ще се появи предупреждение, на огледалата на вратата и вътрешността на вратите ще се появи светлинен сигнал и ще се чуе звуков сигнал.

Забележка: неподвижни обекти и пешеходци не се разпознават.

За допълнителна информация относно функцията „Безопасен изход за пътник“ вижте раздела „Безопасен изход за пътник“ в ръководството за експлоатация на автомобила.

От съображения за безопасност извършвайте тези настройки при спрял автомобил.

Меню „Асистент за паркиране Свободни ръце“

можете да осъществите достъп до менюто „Асистент за паркиране Свободни ръце“ от:

– света „Автомобил“, след това изберете менюто „Асистент за паркиране Свободни ръце“;

– уиджета „Асистент за паркиране Свободни ръце“ чрез натискане на „Отваряне“ (за конфигуриране вижте раздела „Добавяне и управление на уиджети“);

– бутона „Любими“ на волана (за конфигуриране вижте раздела „Потребителски настройки“);

– прекия път „Асистент за паркиране Свободни ръце“ в 360° изгледа от камерите (за повече информация вижте раздела „364 ° камера“).

Тази функция предоставя допълнителна помощ за управлението.

Поради това тя не може в никакъв случай да замести бдителността и отговорността на водача по време на маневриране (водачът трябва винаги да е готов да натисне спирачката).

От това меню можете да изберете следните маневри:

– успоредно паркиране ***10***;

– перпендикулярно паркиране ***11***;

– излизане от успоредно паркомясто ***12***.

За допълнителна информация вижте раздела „Асистент за паркиране Свободни ръце“ в ръководството за експлоатация на автомобила.

От иконата ***13*** можете да изберете типа маневра по подразбиране:

– „Успоредно паркиране“;

или

– „Паркинг в залива“.

Когато маневрирате, воланът може да се завърти бързо: не поставяйте ръцете си вътре и се уверете, че нищо не е захванато вътре.

В зависимост от оборудването на екрана на мултимедийната система се показват различни изгледи по време на маневрата:

– индикатор, който показва напредъка на маневрата ***B***;

– инструкции за посоката на маневрата ***C***;

– изглед на автомобила, заобикалящата обстановка и наличните места за паркиране ***E***;

– изглед от предната/задната камера ***D***.

Ако условията, необходими за операцията, не са изпълнени, на екрана се показва предупреждение.

За да отмените текущата маневра, натиснете „Прекъсване на маневра“.

Меню „Автоматичен асистент за паркиране“

можете да осъществите достъп до менюто „Автоматичен асистент за паркиране“ от:

– света „Автомобил“, след това изберете менюто „Автоматичен асистент за паркиране“;

– уиджета „Автоматичен асистент за паркиране“ чрез натискане на „Отваряне“ (за конфигуриране вижте раздела „Добавяне и управление на уиджети“);

– бутона „Любими“ на волана (за конфигуриране вижте раздела „Потребителски настройки“);

– прекия път „Автоматичен асистент за паркиране“ в 360° изгледа от камерите (за повече информация вижте раздела „365 ° камера“).

Тази функция предоставя допълнителна помощ за управлението.

Поради това тя не може в никакъв случай да замести бдителността и отговорността на водача по време на маневриране (водачът трябва винаги да е готов да натисне спирачката).

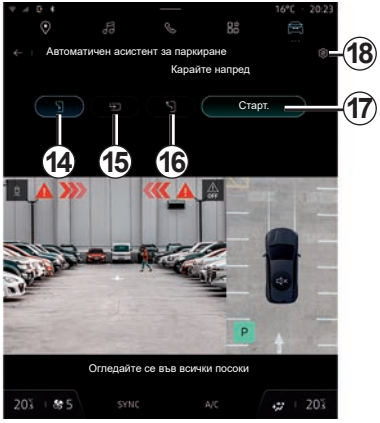

От това меню можете да изберете следните маневри:

– успоредно паркиране ***14***;

– перпендикулярно паркиране***15***;

– излизане от успоредно паркомясто***16***.

За да започнете маневра за паркиране, натиснете бутона „Стартиране“ ***17***.

За допълнителна информация вижте раздела „Автоматичен асистент за паркиране“ в ръководството за експлоатация на автомобила.

От иконата ***18*** можете да изберете типа маневра по подразбиране:

– „Успоредно паркиране“;

или

– „Паркинг в залива“.

Когато маневрирате, воланът може да се завърти бързо: не поставяйте ръцете си вътре и се уверете, че нищо не е захванато вътре.

В зависимост от оборудването на екрана на мултимедийната система се показват различни изгледи по време на маневрата:

– изглед от предната/задната камера, направляващите линии и индикатора, който показва напредъка на маневрата***F***;

– изглед на автомобила, заобикалящата обстановка, наличните места за паркиране, както и инструкциите за маневрата ***G***.

За да отмените маневра, която се изпълнява в момента, натиснете бутона „Стоп“ ***19***.

Тази функция предоставя допълнителна помощ за управлението.

Поради това тя не може в никакъв случай да замести бдителността и отговорността на водача по време на маневриране (водачът трябва винаги да е готов да натисне спирачката).

КАМЕРА ЗА ЗАДНО ВИЖДАНЕ

Меню „Камера заден ход“

При включен заден ход камерата за задно виждане, разположена в задната част на автомобила, се активира, за да предаде изгледа зад автомобила на мултимедийния екран.

Когато на екрана на мултимедийната система се покаже камерата за задно виждане, можете да отворите настройките, като натиснете иконата ***1***.

За повече информация относно камерата за задно виждане вижте ръководството за експлоатация на автомобила.

Забележка:

– уверете се, че камерите не са закрити (от мръсотия, кал, сняг и др.);

– дисплеят на камерата за задно виждане вече не е наличен (заменен е с черен екран), когато скоростта на автомобила е над приблизително 10 km/h, в зависимост от местното законодателство.

От съображения за безопасност извършвайте тези настройки при спрял автомобил.

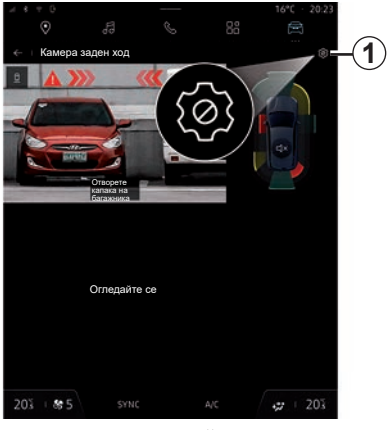

„Направляващи линии“

Можете да активирате или деактивирате:

– движещите се направляващи линии ***5*** показват траекторията на автомобила според положението на волана;

– движещите се направляващи линии ***6*** показват разстоянието зад автомобила;

– движещите се направляващи линии на ремаркето ***7*** показват траекторията на ремаркето според положението на волана.



„Настройки на изображението“

Можете да регулирате следните настройки:

– яркост ***2***;

– контраст ***3***;

– цвят ***4***.

„Автоматично мащабиране“
(в зависимост от оборудването)

Можете да активирате или деактивирате „Автоматично мащабиране“ ***8***.

360° КАМЕРА (1/2)

Меню „360° камера“

представяне

Превозното средство е оборудвано с четири камери, поставени отпред, в страничните външни огледала и отзад на автомобила, за да ви осигурят допълнителна помощ по време на трудните маневри.

За допълнителна информация вижте раздела „360 ° камера“ в ръководството за експлоатация на автомобила.

Забележка: Следете камерите да не бъдат закривани (от замърсявания, кал, сняг и други).



Операции

Системата може да се активира от режима „Автомобил“, като натиснете менюто „360 ° камера“ или като включите задна предавка (до около пет секунди след включена друга предавка).

Изглед от задната страна на автомобила се показва в зона ***A*** на екрана на мултимедийната система ***1***, придружен от направляващи линии, силует на автомобила и звукови сигнали.

Инсталираните във вашия автомобил ултразвукови сензори „измерват“ разстоянието между автомобила и препятствието при заден ход.

Когато достигнете червената зона, изображението на бронята може да ви помогне да паркирате точно.

Изглед от птичи поглед на автомобила и околностите се показва в зона ***B*** на екрана на мултимедийната система.

Можете да конфигурирате дисплея на „360 ° камера“ с помощта на иконата ***2***.

За допълнителна информация вижте раздела „360 ° камера“ в ръководството за експлоатация на автомобила.

Екранът представлява обърнато изображение на изгледите назад.

Габаритите представляват проекция върху плоска повърхност. Тази информация трябва да се игнорира, когато проекцията е върху вертикален или поставен на земята предмет.

Обектите, които се появяват по края на екрана, могат да са деформирани.

При твърде силна осветеност (сняг, излагане на автомобила на слънце и др.) визуализиращата способност на камерата може да бъде нарушена.

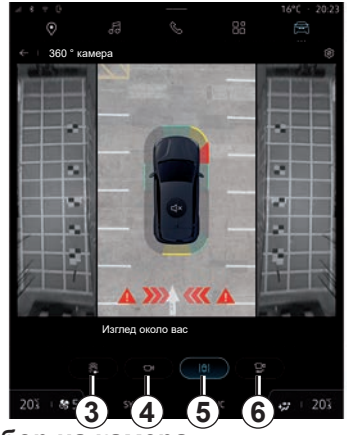

Избор на камера

Можете също така да изберете типа изглед, който да се показва на екрана:

– стандартен изглед напред/назад и изглед от птичи поглед ***3***;

– панорамен изглед напред/назад ***4***;

– странични изгледи ***5***;

– 3D изглед ***6***.

Забележка: можете да осъществите достъп до „360 ° камера“ с помощта на бутона „Любими“ върху контролния елемент на волана.



Настройки

В меню „360 ° камера“ натиснете иконата с настройки на камерата ***2***. Използвайте това меню, за да конфигурирате камерата:

– натиснете ***7***, за да активирате или деактивирате движещите се направляващи линии;

– натиснете ***8***, за да активирате или деактивирате показването на фиксираните направляващи линии;

– натиснете ***9***, за да активирате или деактивирате показването на направляващите линии на ремаркето;

– натиснете ***10***, за да активирате или деактивирате автоматичното мащабиране;

– преместете лентите за регулиране ***C***, за да зададете яркостта, контраста и цветовете на изображението.

Това е допълнителна помощна функция, която сигнализира за други автомобили в сляпата зона. Тя в никакъв случай не може да бъде заместник на вниманието или отговорността на водача, докато управлява автомобила.

Водачът винаги трябва да бъде готов за внезапно възникващите ситуации, които могат да се случат по време на шофиране: затова по време на маневра винаги се уверявайте, че в сляпата зона няма твърде малки или тесни движещи се препятствия (като дете, животно, количка, велосипед, камък, крайпътен знак и др.)

Меню „MULTI-SENSE“

В режима „Автомобил“ имате достъп до „MULTI-SENSE“. Това меню ви позволява да персонализирате поведението на някои бордови системи.

Избор на режим

Наличните режими може да се различават в зависимост от автомобила и нивото на оборудване. От менюто „MULTI-SENSE“ изберете желания режим ***1***:

– « Comfort » ;

– « Eco » ;

– « Sport » ;

– « Perso » ;

– « Snow » ;

– « All Terrain » ;

– ...

За повече информация относно всеки от тези режими вижте ръководството за експлоатация на автомобила.

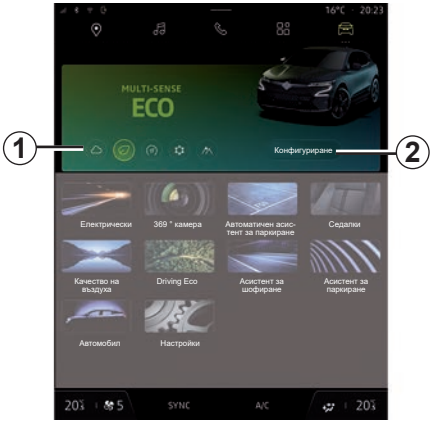

„Конфигуриране“

Натиснете „Конфигуриране“ ***2***, за да персонализирате различните параметри на следните системи на автомобила:

– „Усилие за управление“;

– „Динамика на превозното средство“;

– „Климат“;

– „Обкръжаващо осветление“;

– ...

Забележка:

– някои менюта за конфигуриране може да се различават в зависимост от автомобила и нивото на оборудване;

– можете също да осъществите достъп до различните режими, като натиснете неколкократно контролния елемент MULTI-SENSE на автомобила. За допълнителна информация вж. ръководството за потребителя на автомобила.

От съображения за безопасност извършвайте тези настройки при спрял автомобил.



„Конфигуриране“ „MULTI-SENSE“

На екрана „MULTI-SENSE“ „Конфигуриране“ са показани следните раздели:

– „Шофиране“ ***A*** показва функциите, свързани с шофиране на автомобила;

– „Живот на борда“ ***B*** показва функциите, свързани с изживяването при шофиране.

Бележка: предлаганите настройки може да са различни в зависимост от режима „MULTI-SENSE “, модела на превозното ви средство и степента на оборудване.

В раздела ***3*** можете „Нулирайте настройките на режима“.



Настройки на „Шофиране“

В раздела Шофиране ***A*** можете да конфигурирате следното оборудване:

– „Машина“;

– „Усилие за управление“;

– „Динамика на превозното средство“;

– ...

Машина

Това меню предлага няколко настройки на реакция на двигателя:

– „Нормално“;

– „Спорт“;

– „Еко“.

В зависимост от избраната настройка мощността и въртящият момент на двигателя стават по-изразени и по-чувствителни.

„Усилие за управление“

Това меню предлага няколко настройки на реакция на кормилното управление:

– „Ниско“;

– „Средна“;

– „Високо“.

В зависимост от избраната настройка чувствителността на кормилното управление може да се регулира, така че то да бъде по-твърдо или по-чувствително, за да се осигури оптимален баланс между плавност и точност на кормилното управление.

От съображения за безопасност извършвайте тези настройки при спрял автомобил.

„Динамика на превозното средство“

Това меню, достъпно за автомобили със система за задвижване на 2 колела, предлага няколко настройки на работа:

– „Нормално“;

– „Комфорт“;

– „Спорт“.

В зависимост от избраната настройка, спирането на колелата се различава в зависимост от ъгъла на колелата, за да се осигури оптимална траектория.

„4Control“

Това меню, достъпно за автомобили със система за задвижване на 4 колела, предлага няколко настройки на работа. Регулирайте директно лентата за ниво, като плъзнете пръста си наляво или надясно, за да промените настройката.

В зависимост от избраната настройка, спирането на колелата се различава в зависимост от ъгъла на колелата, за да се осигури оптимална траектория.



Настройки на „Живот на борда“

В раздела Живот на борда ***B*** можете да конфигурирате следното оборудване:

– „Обкръжаващо осветление“;

– „Интензитет на светлината“;

– Климат;

– ...

За повече информация относно „Обкръжаващо осветление“ и „Интензитет на светлината“, вижте раздела „Околно осветление“.

Меню „Обкръжаващо осветление“

В режим „Автомобил“ натиснете бутона „Конфигуриране“ от меню „MULTI-SENSE“, след това раздел „Живот на борда“, последван от „Обкръжаващо осветление“.

Използвайте това меню, за да настроите околното осветление в купето на пътника:

– „Променящо се“;

– „Лични“.

От съображения за безопасност извършвайте тези настройки при спрял автомобил.

„Променящо се“

За да промените околния цвят постепенно, натиснете „Променящо се“.

Мултимедийната система автоматично настройва околното осветление за вас, за да получи цвят на околното осветление, най-подходящ за времето на деня.

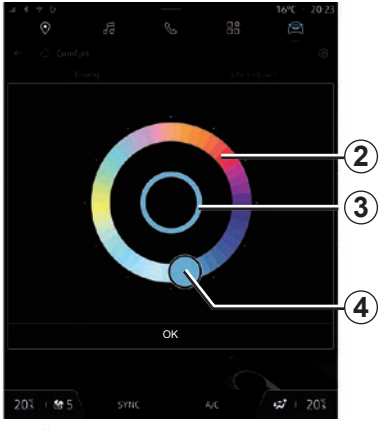

„Лични“

За да промените цвета на околното осветление в автомобила, натиснете „Лични“, след което иконата ***1***. Изберете един от цветовете измежду предлаганите в кръговата палитра ***2***, като преместите бутона ***4***.

Вътрешният кръг ***3*** представлява околния цвят на мултимедийния екран и арматурното табло на автомобила.

Натиснете „OK“, за да потвърдите избора си на цвят или натиснете „Отказ“, за да отхвърлите избрания цвят.

„Интензитет на светлината“

Можете да управлявате интензивността на околното осветление.

В режим „Автомобил“ натиснете бутона „Конфигуриране“ от меню „MULTI-SENSE“, след това раздел „Изживяване при шофиране“, последван от „Интензитет на светлината“.

Преместете плъзгача ***5*** в лентата за яркост на осветлението, за да регулирате яркостта на околното осветление.

Бележка: яркостта на околното осветление се съхранява и се свързва с дневния или нощния режим на автомобила, както е зададено при настройка.

От съображения за сигурност извършвайте всички действия при спряло превозно средство.

Меню „Седалки“

В режима „Автомобил“ натиснете „Седалки“ за достъп до функциите и настройките за „Шофьор“ и „Пътник“ места в автомобила:

– „Масаж“;
– „Лесен достъп до седалка“;
– „Визуална обратна връзка“;
– „Запазване“;
– „Извик. позиц.“.

Можете да получите достъп до менюто „Седалки“ и директно, като натиснете превключвателя на седалката. Натиснете и задръжте, за да стартирате функцията за масаж.

За повече информация относно контролните елементи на седалката вижте раздела „Предни седалки с електрически контролни елементи“ в ръководството за експлоатация на автомобила.

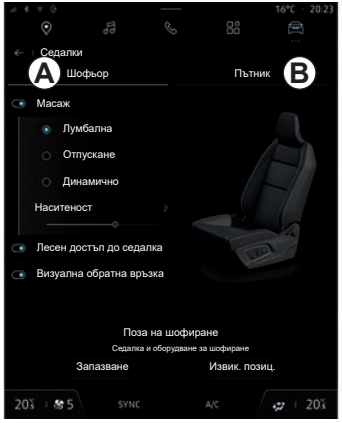

За да изберете „Шофьор“ или „Пътник“ седалка:

– натиснете езичето ***A*** или ***B***;

– бързо плъзнете мултимедийния екран настрани, за да се преместите от една седалка на друга.

„Масаж“

От разделите „Шофьор“ или „Пътник“ можете да изберете от списък с програми за масаж:

– „Лумбална“;
– „Отпускане“;
– „Динамично“.

Преместете плъзгача на лентата „Наситеност“, за да регулирате „Наситеност“ на масажа.

„Лесен достъп до седалка“

Когато е активирана, при излизане на водача и/или пътника от автомобила седалката отива автоматично назад и се връща в позицията си, когато влязат отново в автомобила.

„Визуална обратна връзка“

Ако тази функция се активира, на екрана се показва изскачащ прозорец с настройки, когато водачът или пътникът регулират положението на седалката си.

„Запазване“

Тази функция запазва положението на предните седалки.

В менюто „Седалки“:

– изберете „Шофьор“ или „Пътник“ седалка;

– регулирайте положението на седалката с помощта на превключвателите;

– натиснете „Запазване“, за да запаметите настоящото положение.

Използване на контролните елементи за регулиране на съответната седалка:

– регулирайте положението на седалката с помощта на превключвателите;

– след няколко секунди на мултимедийния екран се показва съобщение, предлагащо да се запази новото положение;

– натиснете „Запазване“, за да запаметите настоящото положение или „Не запазвай“, за да не го запаметявате.

Забележка: в зависимост от автомобила позициите на огледалата на вратите, кормилната колона и дисплея на предното стъкло се запаметяват заедно с позицията на седалките.

За допълнителна информация вж. ръководството за потребителя на автомобила.

„Извик. позиц.“

При спрял автомобил можете да извикате позицията на запаметената седалка:

– За позицията на водача: натиснете „Извик. позиц.“.

– За позицията на пътника: изберете желаната запаметена „Позиция на седалката“, след това натиснете „Извик. позиц.“.

От съображения за сигурност извършвайте всички действия при спряло превозно средство.

КАЧЕСТВО НА ВЪЗДУХА

Меню „Качество на въздуха“

В режим „Автомобил“ натиснете „Качество на въздуха“.

Използвайте това меню, за да създадете здравословна атмосфера и качество на въздуха в купето, като активирате следните функции:

– „Пречиствател за въздух“;

– „Автоматично рециклиране на въздуха“.

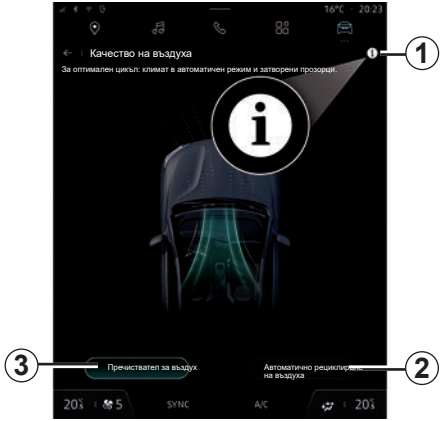

„Пречиствател за въздух“

Можете да стартирате цикъл за пречистване на въздуха, като използвате:

– бутона „Пречиствател за въздух“ ***3***;

– бутона „Пречиствател за въздух“ на уиджета „Качество на въздуха“, наличен в режим „Навигация“ или „Начална страница“.

Когато бутонът „Пречиствател за въздух“ е маркиран, това показва, че цикълът на пречистване на въздуха е в ход (приблизително пет минути).

„Автоматично рециклиране на въздуха“

Можете да активирате/деактивирате автоматичната въздушна циркулация, като натиснете „Автоматично рециклиране на въздуха“ ***2***.

С помощта на иконата за информация ***1***, докато превозното средство е неподвижно, можете да получите достъп до информация на функциите „Пречиствател за въздух“ и „Автоматично рециклиране на въздуха“.

За да се върнете към меню „Качество на въздуха“, натиснете ***4***.

НАЛЯГАНЕ НА ВЪЗДУХА В ГУМИТЕ (1/2)

Меню „Налягане на гуми“

В режим „Автомобил“ натиснете „Автомобил“, след това раздела „Налягане на гуми“, за да проверите състоянието на налягане в гумите и да нулирате системата за контрол „Налягане на гуми“ ***1***.

В зависимост от превозното средство има различни системи за контрол „Налягане на гуми“:

– TPMS: система за мониторинг на налягането в гумите;

или

– TPW: предупредителен сигнал за загуба на налягане в гумите.

Дисплеят на арматурното табло на автомобила ви информира за евентуални нередности в напомпването на гумите.

За повече информация относно налягането в гумите, вижте раздела „Система за мониторинг на налягането в гумите“ в ръководството за експлоатация на автомобила.

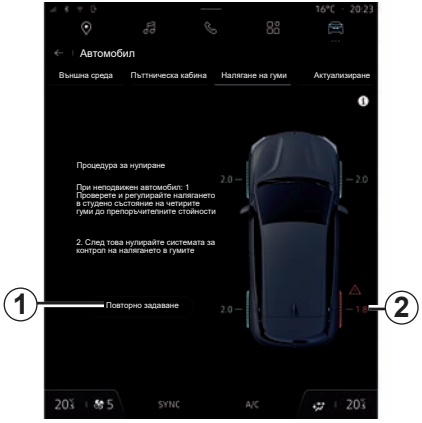

Състояние на налягането в гумите със система TPMS

От мултимедийната система можете да проверите състоянието на налягането в гумите.

Символът ***2*** показва състоянието на налягането в гумите по цветове:

– зелен – налягането в гумите е правилно или непроменено от последното нулиране;
– оранжев – налягането в гумите е недостатъчно;
– червен – една от гумите е спукана или прекалено спаднала;
– сив – не е получена информация от сензора на гумите.

Състояние на налягането в гумите със система TPW

От мултимедийната система можете да проверите състоянието на налягането в гумите.

Графиката ***3*** показва налягането в гумите чрез цветове:

– зелен = налягането в гумите е правилно или непроменено от последното нулиране;
– оранжев – налягането в една от гумите е недостатъчно.

НАЛЯГАНЕ НА ВЪЗДУХА В ГУМИТЕ (2/2)

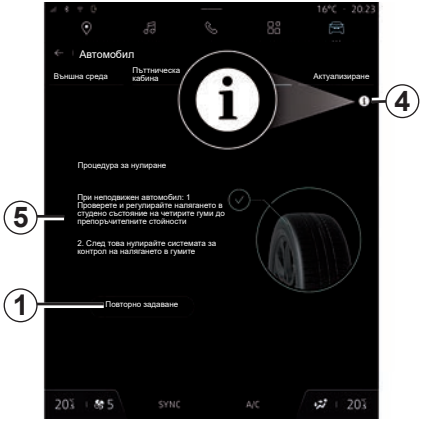

За повече информация относно системата за контрол „Налягане на гуми“, с която е оборудван вашият автомобил, натиснете иконата ***4***.

Нулирайте системата за контрол „Налягане на гуми“ с ***1***.

Процедурата за нулиране на системата е показана с ***5***.

Нулиране

Тази функция активира нулирането чрез натискане на бутона „Повторно задаване“ ***1***.

Процедурата за нулиране трябва да се извърши при неподвижен автомобил и включено запалване.

Започнете процедурата за нулиране, като натиснете „Да“ или се върнете към състоянието на налягането в гумите, като натиснете „Не“.

Когато нулирането завърши, на екрана се показва съобщение за потвърждение.

От съображения за сигурност извършвайте всички действия при спряло превозно средство.

Меню „Driving Eco“

От света „Автомобил“ ***A*** натиснете „Driving Eco“ ***B*** за достъп до следната информация и функции:
– „Пътуване“ ***1***;
– „Резултат“ ***2***;
– „Запаметявания“ ***3***;
– „Обучение“ ***4***;
– „История“ ***5***;
– „Запазване“ ***6***;
– „Ново пътуване“ ***7***.

Бележка: информацията, достъпна чрез меню „Driving Eco“ може да се различава в зависимост от степента на оборудване на автомобила.

„Пътуване“ *1*

От режима на изглед „Пътуване“ ***1*** можете да видите информация за текущото си пътуване:
– „Разстояние без ускорение“;
– „Разстояние в електрически“;
– „Разстояние“;
– „Средна стойност на скорост“;
– „Средна стойност на консумация на гориво“;
– „Ср.стой.консумация на електричество“.

Pd/e.egud: показаните данни се изчисляват въз основа на последното нулиране на разхода автоматично, след като автомобилът не е бил използван в продължение на четири часа, или ръчно чрез избор на „Запазване“ ***6*** или „Ново пътуване“ ***7***.

„Разстояние без ускорение“

Тези данни ви информират за изминатото разстояние без необходимост да натискате педала на газта по време на пътуването.

„Разстояние в електрически“

Тези данни ви информират изминатото разстояние в електрически режим по време на пътуването.

„Разстояние“

Тези данни ви информират за общото изминато разстояние.

„Средна стойност на скорост“

Тези данни ви информират за средната скорост на автомобила по време на пътуването ви.

„Средна стойност на консумация на гориво“

Тези данни ви информират за средната консумация на двигателя с вътрешно горене по време на пътуването ви.

„Ср.стой.консумация на електричество“

Тези данни ви информират за средната консумация на електродвигателя по време на пътуването ви.

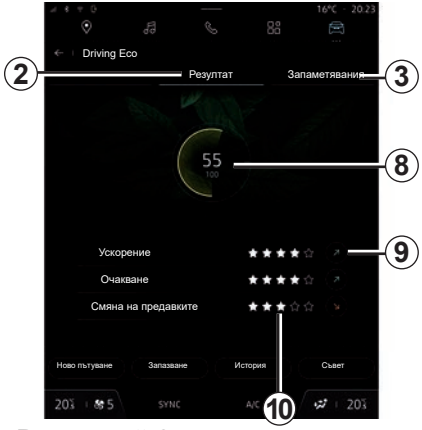

„Резултат“ *2*

Резултатите предоставят оценка на вашето поведение при шофиране във връзка с потреблението на енергия за текущото пътуване от момента на потегляне.

Общ резултат *8*

Тези данни ви информират за общия резултат от 0 до 100.

Изчисляване на резултатите *10*

От режима на изглед „Резултат“ ***2*** можете да видите резултатите, свързани с текущото ви пътуване.

Броят на звездите (10 нива) ***10*** се изчислява в реално време в съответствие с резултатите въз основа на:

– ускорение (както и скорост на автомобила);
– предвиждане (отпускане на педала за газта и спиране);
– превключване на скоростите (реакция на водача към индикатора за смяна на скоростите).

Забележка: индикаторът за смяна на скоростите е наличен само при ръчни скоростни кутии.

Тенденция на резултата *9*

Стрелките се разполагат в съответствие с данните в реално време по следния начин:

– ако резултатът е по-висок от предишния съхранен резултат от пътуването: стрелката сочи нагоре;
– ако резултатът е по-нисък от предишния съхранен резултат от пътуването: стрелката сочи надолу;
– ако резултатът е същият като предишния съхранен резултат от пътуването: стрелката сочи хоризонтално.

„Запаметявания“ *3*

В режима на изглед „Запаметявания“ ***3*** можете да прегледате:

– „История“;

– „Стоп/Старт : спестяване на гориво“: достигната е икономия на горивото с помощта на Stop and Start;

– „Еко режим : спестяване от пътуване“: достигнат допълнителен пробег с помощта на „Eco режим“;

– ...

В зависимост от оборудването можете да нулирате данните си, като натиснете бутона „Повторно задаване“. Извежда се съобщение, което иска от вас да потвърдите инициализирането на данните. Натиснете „Да“, за да потвърдите, или „Не“, за да отмените.

„История“

Тази крива показва развитието на предишните ви резултати:

– резултат над зелената линия (75 %): „Поздравления, вие сте Eco шофьор“;
– резултат между зелената и оранжевата линия: „Имате нормален стил на шофиране“;
– резултат под оранжевата линия (45 %): „Имате динамичен стил на шофиране“.

„Обучение“ *4*

Това меню следи стила ви на шофиране и ви дава общи съвети за ECO-шофиране, за да оптимизира консумацията на гориво или енергия (действия за енергийна ефективност и консумация, как да заредите автомобила, налягане на гумите, как да планирате пътуването и др.):

– „Общо“;
– „Ускорение“;
– „Очакване“;
– „См. предавка“.



„История“ *5*

От режима на изглед „История“ ***5*** можете да видите данни за предишните си пътувания.

Различните типове пътувания се класифицират по категория:

– „Дом-служба“;
– „Пътуване“;
– „Лични“.

В иконата с настройки ***12*** можете да:

– „Изтриване на дом-служба“;
– „Изтриване на пътуване“;
– „Изтриване на персонал“.

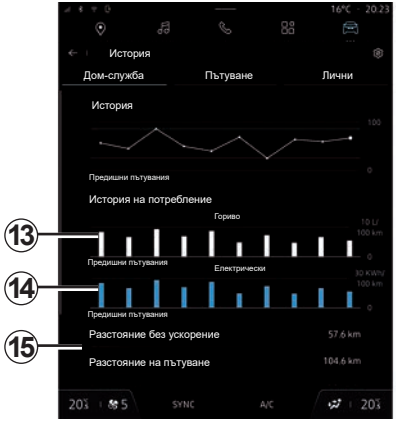

В зависимост от автомобила информацията, предоставяна от менюто „Driving Eco“, се показва на екрана:

– хронология на консумацията;

  – при автомобил с двигател с вътрешно горене мултимедийната система ви информира за консумацията на гориво ***13***;

  – при електрически автомобил мултимедийната система ви показва вашата консумация на електрическа енергия ***14***;

  – при хибриден електрически автомобил мултимедийната система ви показва средната консумация на гориво ***13*** отделно от консумацията на електрическа енергия ***14***.

– изчисляване на средни стойности и събиране на информация от пътувания, категоризирани по вид ***15***;

– ...

Можете да видите хронологията на консумация за всеки вид пътуване, като натиснете един от разделите:

– „Дом-служба“;

– „Пътуване“;

– „Лични“.

„Запазване“ *6*

Тази функция ви позволява да запазвате резултатите си и маршрутите си по категории във вашата „История“ ***5***.

Забележка: когато резултатите се записват, данните за текущото пътуване ще бъдат нулирани.

„Ново пътуване“ *7*

За да нулирате пътуванията си, натиснете „Ново пътуване“. Извежда се съобщение, което иска от вас да потвърдите инициализирането на данните. Натиснете „Да“, за да потвърдите, или „Не“, за да отмените.

Меню „Електр. превозно средство“

В режим „Автомобил“ можете да осъществите достъп до меню „Електр. превозно средство“.

Можете да използвате това меню, за да видите и зададете функциите, свързани с вашия хибриден или електрически автомобил.

От меню „Електр. превозно средство“ можете да осъществите достъп до следните раздели:

– „Енергия“;

– „Зареждане и климат“;

– „Батерия“;

– „Настройки“.

Наличието на някои функции зависи от вида на превозното средство (електрическо или хибридно).

Някои функции са налични само докато автомобилът е неподвижен.

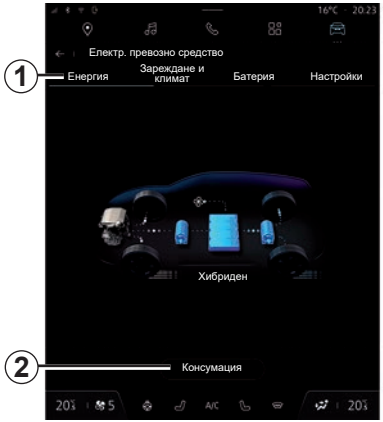

„Енергия“

В раздела „Енергия“ ***1*** мултимедийната система ви позволява да видите енергийните потоци на автомобила.

За да видите консумацията на енергия на автомобила, натиснете бутона „Консумация“ ***2***.

Забележка: информацията може да се различава в зависимост от двигателя на автомобила (електрически или хибриден).

„Консумация“

Можете да видите „Консумация: динамичен мониторинг“ под формата на графика, показваща средния разход на енергия на автомобила в минута през последните 30 минути шофиране.

Забележка: в зависимост от мултимедийния екран под графиката се показва допълнителна информация.

От съображения за сигурност извършвайте тези действия при спряло превозно средство.

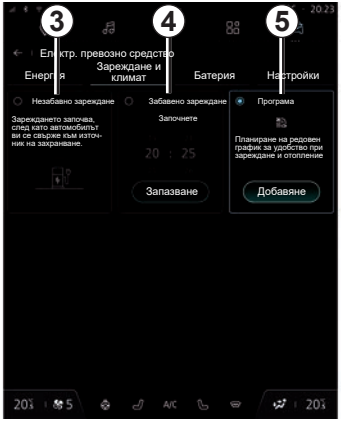

„Зареждане и климат“

От раздела „Зареждане и климат“ можете да конфигурирате програмата за комфорт и зареждане на автомобила:

– „Незабавно зареждане“ ***3***;

– „Забавено зареждане“ ***4***;

– „Програма“ ***5***.

Забележка: зареждането ще започне, ако двигателят се изключи, автомобилът се свърже към захранване и достъпът бъде разрешен. За повече информация вижте информацията за хибридния автомобил или системата за зареждане в ръководството за експлоатация на автомобила.

„Незабавно зареждане“ *3*

Зареждането започва, след като автомобилът ви се свърже към източник на захранване.

Забележка: ако е избрано забавено или програмирано зареждане, все още е възможно да се стартира незабавно зареждане. За допълнителна информация относно незабавното зареждане вижте раздела „Електрически автомобил: зареждане“ в ръководството за експлоатация на автомобила.

„Забавено зареждане“ *4*

Дори ако автомобилът ви е свързан към източник на захранване, можете да зададете началния час за зареждане през следващите 24 часа.

Натиснете „Забавено зареждане“ ***4***, за да отворите настройките за задаване на началния час за зареждане.

Задайте началния час за зареждане, след което натиснете „Запазване“, за да потвърдите.

Бележка: след като бъде извършено отложеното зареждане, програмата автоматично се връща към „Незабавно зареждане“.

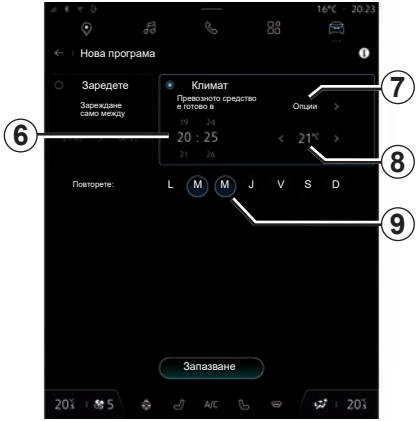

„Програма *5*“

Можете да запазите няколко програмирани часове за комфорт и зареждане на седмица.

За да добавите програма, натиснете „Добавяне“.

Можете да конфигурирате следното:

– началния и крайния час на зареждане ***6***;

– „Опции“ ***7***;

– комфортната температура ***8***;

– дните от седмицата ***9***, за които искате да приложите програмата.

Настройка на часа *8*

Задайте началния ***10*** и крайния ***11*** час за зареждане, след което натиснете „Запазване“, за да потвърдите.

Забележка:

– ако началният и крайният час съвпадат, периодът на зареждане е 24 часа;

– не можете да потвърдите програма за зареждане, ако не сте избрали ден от седмицата.

Комфортни параметри *8*
(в зависимост от оборудването)

Регулирайте комфортната температура:

– в кабината на автомобила ***12***;

– на седалките с подгряване ***13***;

– на волана с подгряване ***14***.

Натиснете „Запазване“, за да потвърдите.

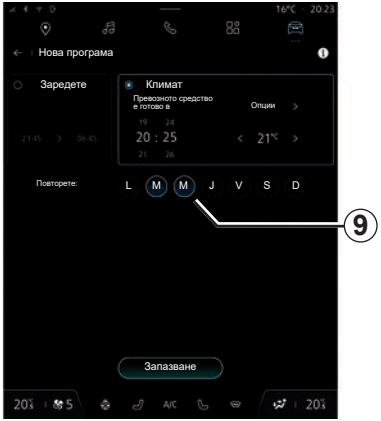

Настройка на дните *9*

Изберете дните ***9***, за които искате да приложите тези часове.

Когато денят е маркиран, това показва, че е избран.

Натиснете „Запазване“, за да потвърдите.

От съображения за сигурност извършвайте тези действия при спряло превозно средство.

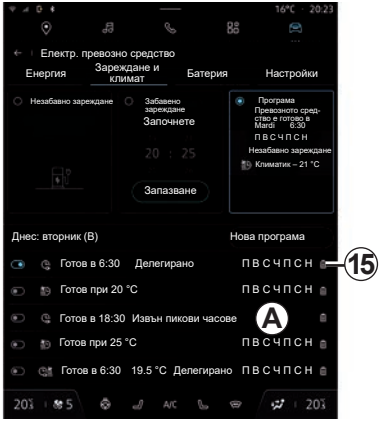

„Моите програми“

В списъка ***A*** можете да видите общ преглед на всички активни програми за зареждане и комфорт.

Натиснете една от програмите, за да прегледате, промените или изтриете.

Можете да изтриете програма, като натиснете ***15*** иконата за кошче за програмата, която ще бъде изтрита.

„Батерия“

В раздел „Батерия“ ***16*** можете да зададете максималното ниво на зареждане на батерията за вашия автомобил.

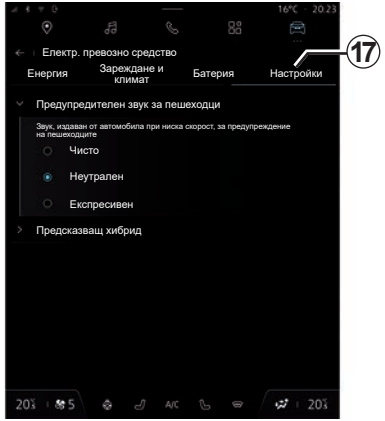

„Настройки“

Използвайте раздела „Настройки“ ***17*** за достъп до следните настройки:

– „Предупредителен звук за пешеходци“;

– „Предсказващ хибрид“.

„Предупредителен звук за пешеходци“

Когато шофирате, можете да изберете звука на клаксона за пешеходци, за да предупредите останалите участници в движението, особено пешеходците и велосипедистите, за вашето присъствие.

За допълнителна информация относно клаксона за пешеходци вижте раздела „Електрически автомобил“ в ръководството за експлоатация на автомобила.

„Предсказващ хибрид“

Можете да активирате/дезактивирате функцията „EV City“ за хибридни автомобили, която дава приоритет на електрическото шофиране при шофиране в градски условия.

Бележка: тази функция е налична само чрез абонамент и е достъпна за определен период от време. Можете да продължите абонамента от акаунта си в „My Renault“.

От съображения за сигурност извършвайте всички действия при спряло превозно средство.

Техническа помощ

В случай на повреда, в режим „Приложения“, изберете приложението за помощ на Представител на марката за достъп до помощ при повреда или поддръжка на автомобила по телефона.

Забележка:

– някои приложения са налични само при наличие на абонамент. За допълнителна информация се обръщайте към представител на марката;

– помощта при повреда по телефона се изпраща директно от мултимедийната система на вашия автомобил и не изисква телефон, свързан към мултимедийната система.

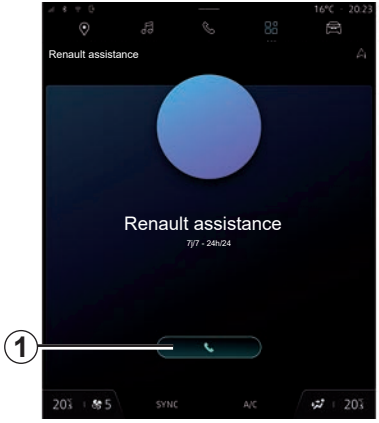

„Помощ“

Използвайте приложението за помощ на Представител на марката за достъп до кол център и получаване на помощ за ремонт или обслужване на автомобила ви в случай на повреда.

Натиснете ***1*** за обаждане и получаване на помощ за ремонт или обслужване на автомобила ви в случай на повреда.

По време на разговор някои функции на мултимедийната система стават недостъпни:

– регулиране на силата на звука на другите аудиоизточници;

– задържане на разговор;

– прехвърляне на разговора към телефона;

– обаждане от телефона.

След вашето обаждане операторът ще изпрати посредством мултимедийната система списък с POI (точки на интерес) в близост до местоположението ви, които отговарят на техническия(те) ви проблем(и).

Забележка: някои услуги при повреда са платени. За повече информация се обърнете към вашия застраховател или представител на марката.

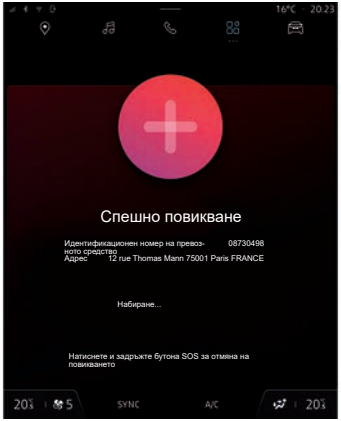

„Спешно повикване“

Ако автомобилът е оборудван със система за спешно повикване, тя позволява автоматично или ръчно повикване на службите за спешна помощ в случай на произшествие или заболяване, за да се съкрати времето им на реакция.

При обаждане до спешните служби звукът на аудиоизточника/радиото се изключва автоматично.

Използването на функцията „Спешно повикване“, дезактивира някои команди и менюта на мултимедийната система за почти един час, за да се даде предимство на обратните телефонни обаждания от аварийните служби.

За допълнителна информация вж. ръководството за потребителя на автомобила.

Меню „Актуализация“

От режима „Автомобил“, отидете на менюто „Автомобил“ и изберете раздела „Актуализиране“.

Това меню може да се използва, за да извеждате на дисплея различни видове информация и да актуализирате автомобила си, например:
– мултимедийно оборудване;
– помощните системи при шофиране;
– ...

Системата може да предлага актуализации автоматично. Можете също така да проверите за актуализации ръчно, в зависимост от възможностите за свързване на автомобила.

Някои инсталации на актуализации може да направят автомобила ви временно недостъпен за използване. В такива случаи вижте указанията, които се показват на екрана.

От съображения за сигурност извършвайте всички действия при спряло превозно средство.

Екран „Актуализиране“.

1 „Проверка за актуализация“.

2 „Актуализиране“.

3 „История на актуализациите“.

4 „Информация“.

5 „Последна актуализация“.

6 „Дата на последна актуализация“.

7 „VIN“ (идентификационен номер на автомобила).

Актуализация

„Актуализиране“

Това меню ви позволява:
– да проверявате дали има налична актуализация;
– вижте състоянието на текущата актуализация;
– вижте хронологията на актуализацията и състоянието;
– вижте датата и версията на последната актуализация;
– вижте идентификационния номер на автомобила „VIN“.

Забележка:
– ще бъдете уведомени чрез „Известия“, ако има налична актуализация. Вижте раздела „Управление на известията“;
– ако има налична актуализация, изтеглянето ще започне автоматично;
– актуализациите могат да се търсят и изтеглят само когато автомобилът се намира в географски район с мобилно покритие. За допълнителна информация вижте раздел „Системни настройки“.

Когато инсталирането на актуализацията е готово, ще бъде поискано вашето съгласие и потвърждение, за да се завърши инсталирането.

Следвайте инструкциите, показвани на мултимедийния екран на системата.

Забележка:

– в зависимост от актуализацията екраните може да са изключени;

– някои инсталирания изискват да излезете и да заключите автомобила си.

При рестартиране на мултимедийната система се извежда съобщение, което потвърждава успешното завършване на актуализацията.

В случай на грешка вижте раздела в „Неизправности във функционирането“.

„Проверка за актуализация“ *1*

Можете също да търсите актуализации директно, като натиснете „Проверка за актуализация“ ***1***.

След като потърсите мултимедийната система, можете да стигнете до следващата актуализация, ако е налична.

Следвайте инструкциите, показвани на мултимедийния екран на системата.

Актуализирането може да отнеме няколко дни, но през това време ще можете да използвате автомобила си нормално.

Автомобилът трябва да е спрял, неподвижен и с изключено запалване. В някои случаи няма да можете да стартирате автомобила за периода от време, посочен от мултимедийната система.

Преди да стартирате инсталацията, паркирайте автомобила далече от пътното движение и включете ръчната спирачка.

Особености, свързани електрически и хибридни зареждаеми автомобили

Не започвайте да зареждате автомобила по време на инсталация на актуализация на автомобила.

Следвайте инструкциите, показвани на екрана на мултимедийната система.

Забележка:

– актуализациите не могат да се инсталират, докато автомобилът се зарежда с постоянен ток (DC). Ако се изпълнява актуализация, ще бъде необходимо да изчакате да завърши, преди да стартирате зареждане на автомобила с прав ток. Ако обаче се изпълнява зареждане, актуализацията може да се стартира, но ще се извърши едва след като зареждането завърши;

– ако се инициира актуализация преди/по време на зареждането с променлив ток (AC) на автомобила, последното ще бъде прекратено и ще се възобнови автоматично, когато актуализацията завърши.

За повече информация вижте раздела „Електрически автомобил: зареждане“ или „Хибриден автомобил: зареждане“ в ръководството за експлоатация на автомобила.

Актуализацията ще направи автомобила ви временно недостъпен и функцията за зареждане ще бъде забранена по време на инсталирането на актуализацията.

Ако току-що сте приели актуализация на системата чрез мултимедийната система, зареждането на тяговия акумулатор ще бъде забавено или отменено. Изчакайте актуализацията да приключи, преди да свържете кабела за зареждане към автомобила.

Настройки

Потребителски настройки 7.2
Системни настройки 7.7
Известия 7.11
Неизправности във функционирането 7.13

Меню „Автомобил“

От режим „Автомобил“ изберете менюто „Автомобил“.

От това меню можете да осъществите достъп до следните раздели:

– „Външна среда“;

– „Пилотска кабина“;

– „Налягане на гумите“;

– „Актуализиране“.

Забележка: наличните настройки може да се различават в зависимост от нивото на оборудване.

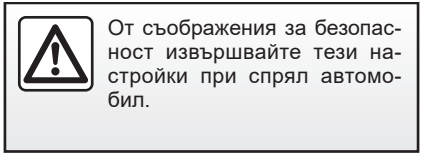

От съображения за безопасност извършвайте тези настройки при спрял автомобил.

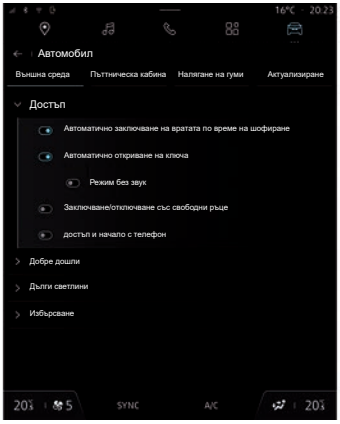

„Външна среда“

„Достъп“

Използвайте това меню, за да активирате/деактивирате следните опции:

– „Автоматично заключване на вратата по време на шофиране“;

– „Заключване/отключване със свободни ръце“:

  – „Режим без звук“.

Забележка: някои опции са налични само ако са активирани предишните функции.

– „достъп и начало с телефон“;

  Забележка: за още информация вижте ръководството за потребителя на автомобила.

– ...

„Добре дошли“

Използвайте това меню, за да активирате/деактивирате следните опции:

– „Последователност на външното осветление“;

– „Вътрешна последователност на звука“;

– „Автоматично разгъване на огледала“;

– „Функция за вътрешно осветление“;

– ...

„Дълги светлини“

Използвайте това меню, за да активирате/деактивирате следните опции:

– „Адаптивно осветление“;

– „Избор на страна на трафика“;

  – „Ляво“;

  – „Нали“.

– ...

Забележка: някои опции са налични само ако са активирани предишните функции.

„Избърсване“

Използвайте това меню, за да активирате/деактивирате следните опции:

– „Задна чистачка при включване на заден ход“: чистачката на задното стъкло се активира при включване на задна предавка;

  Забележка: тази опция работи само ако чистачките на предното стъкло са активирани.

– „Автоматична предна чистачка“;

– ...

„Пилотска кабина“

„Дисплей“

Използвайте това меню, за да активирате/деактивирате „Автоматична яркост“ и за да регулирате следните опции:

– „Яркост на екрана през деня“:

– „Околен цвят“;

– ...

Забележка: някои опции са налични само ако са активирани предишните функции.

„HUD“
(в зависимост от оборудването)

Използвайте това меню, за да активирате/деактивирате и да регулирате следните опции:

– активиране/деактивиране на дисплея на предното стъкло;

– регулиране на яркостта;

– регулиране на положението на изображението на дисплея на предното стъкло;

– активиране/деактивиране на информационния дисплей за навигация;

– активиране/деактивиране на информационния дисплей за помощ при шофиране;

– ...

„Пътепоказател настройка звук“

Използвайте това меню, за да регулирате силата на звука на индикаторите в купето:

– „Ниско“;

– „Средна“;

– „Високо“.

„Любим бутон на волана“

Използвайте това меню, за да конфигурирате „Любим бутон на волана“, като разпределите функцията като едно от следните:

– „Климат“;

– „Eco режим“;

– „360 ° камера“;

– „Пречиствател за въздух“;

– ...

Забележка: наличните опции може да се различават в зависимост от нивото на оборудване.

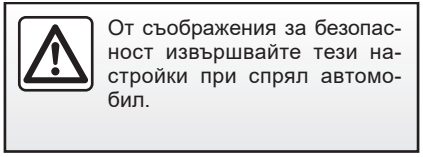

От съображения за безопасност извършвайте тези настройки при спрял автомобил.

„Налягане на гумите“

Използвайте това меню, за да проверите състоянието на налягането в гумите на автомобила и да извършите нулиране.

За повече информация относно налягането в гумите вижте:

– раздела за „Налягането на гумите“;

– ръководството за експлоатация на автомобила.

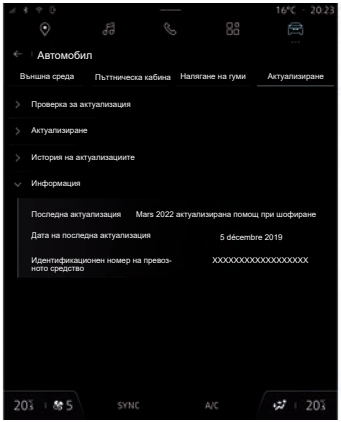

„Актуализиране“

Използвайте това меню за достъп до информацията на мултимедийната система „Актуализиране“:

– „Проверка за актуализация“;

– „Актуализиране“;

– „История на актуализациите“;

– „Информация“;

– ...

За повече информация относно „Актуализиране“, вижте раздела за „Актуализиране на системата“.

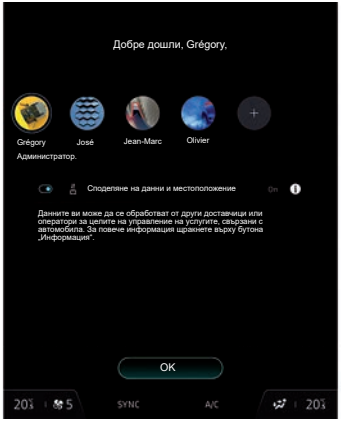

„Профил“

Когато мултимедийната система се стартира, можете да изберете потребителски профил, който да приложите към системата и автомобила.

Имате и опцията да активирате или деактивирате събирането на данни.

За повече информация относно събирането на данни вижте раздела „Активиране на услуги“.

Изберете желания потребителски профил.

Забележка: смяната на профила е възможна само при спрял автомобил.

Можете да осъществите достъп до „Профил“ чрез центъра за известия по всяко време.

Функции, свързани с потребителския профил

В потребителския профил са регистрирани следните параметри:

– език на системата;
– Google® акаунт;
– акаунт в „My Renault“;
– настройки на дисплея;
– настройки на MULTI-SENSE;
– регулиране на околното осветление;
– настройки на седалката на водача;
– настройки на външните огледала за обратно виждане;
– аудионастройки;
– настройки на навигацията;
– история на навигацията;
– „Любими“ в навигацията;
– ...

Забележка: първият създаден профил ще бъде администраторският профил по подразбиране. Някои опции са налични само през администраторския профил.

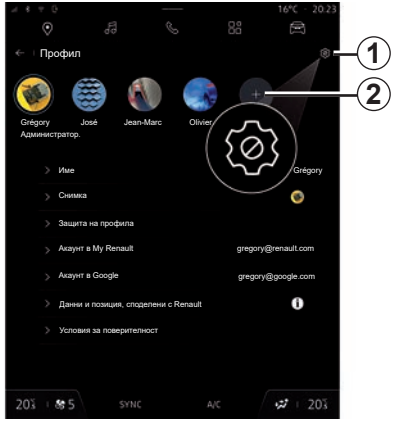

Добавете „Профил“

За добавяне на нов „Профил“ натиснете ***2***, след това следвайте инструкциите, показани на мултимедийния екран.

С помощта на иконата ***1*** можете да получите достъп до следните функции:

– „Управление на профили“;
– „Управление на профили“;
– „Изтриване на потребителския профил“;
– „Профил на гост“.

Забележка: всеки път, когато се създава нов „Профил“, ще е необходима конфигурация. Вижте главата „Активиране на услугите“.

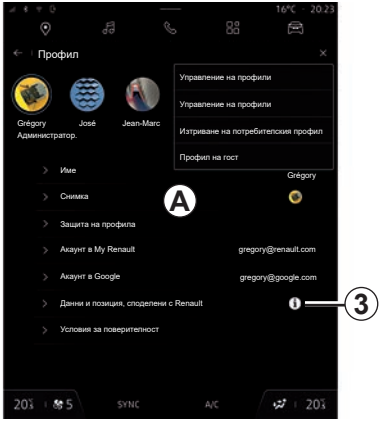

Настройки на „Профил“

В зоната ***A***, можете да промените следното:

– „Име“;

– „Снимка“;

– „Защита на профила“:

  – „Избор на режим на заключване“;

  – „Изтриване на ID“;

  – „Отключване на профила с телефона“.

– „Акаунт My Renault“ (валиден само в администраторския профил);

– „Google® акаунт“;

– „Данни и позиция, споделени с Renault“;

  Забележка: можете да осъществите достъп до информацията, свързана със споделянето на данни, като натиснете иконата ***3***.

– „Условия за поверителност“.

За по-добра защита на личните ви данни ви препоръчваме да заключите профила си.

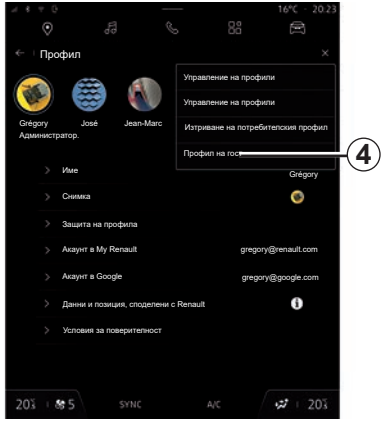

Профил „Гост“

Профилът „Гост“ (GUEST) ***4*** може да се използва за достъп до някои от функциите на мултимедийната система като потребителски профил.

Профилът „Гост“ се нулира при рестартиране на системата, настройките не се съхраняват.

От съображения за безопасност извършвайте тези настройки при спрял автомобил.

Меню „Настройки“

В режим „Автомобил“ натиснете „Настройки“.

Можете също да осъществите достъп до меню „Настройки“ от зоната за известия, като натиснете иконата „Настройки“.

Забележка:

– наличните настройки може да се различават в зависимост от нивото на оборудване;

– някои функции са налични, докато автомобилът е неподвижен.

От съображения за безопасност извършвайте тези настройки при спрял автомобил.

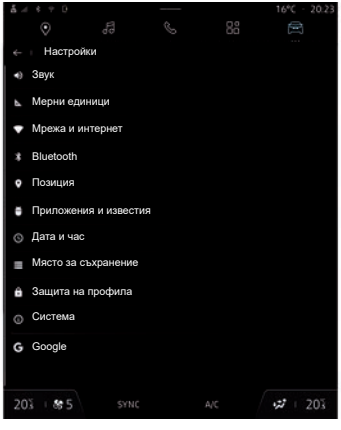

Това меню ви позволява да зададете следните настройки:

– „Звук“;
– „Мерни единици“;
– „Мрежа и интернет“;
– «Bluetooth®» ;
– „Местоположение“;
– „Приложения и известия“;
– „Дата и час“;
– „Място за багаж“;
– „Защита на профила“;
– „Система“;
– „Google®“;
– „My Renault и автомобил“;
– ...

„Звук“

Това меню може да се използва за задаване и регулиране на следните настройки на силата на звука:

– „Сила на звука на медийни носители“;

– „Сила на звука на входящо обаждане“;

– „Сила на звука на алармата“;

– „Сила на звука на известия“;

– „Сила на звука за навигация“;

– „Сила на звука на асистента“;

– „Мелодия на звънене на телефона“;

– ...

„Мерни единици“

Това меню може да се използва за задаване на следните единици за измерване:

– „Скорост“;

– „Разстояние“;

– „Температура“;

– „Налягане“.

„Мрежа и интернет“

Това меню може да се използва за конфигуриране на следните интернет мрежи:

– „Wi-Fi“:
  – активиране/деактивиране на „WIFI“ на мултимедийната система, за да се използва отдалечена точка за достъп до интернет;
  – преглед на наличните мрежи;
  – „Добавяне на мрежа“;
  – „Настройки на Wi-Fi“.
– „Точка за достъп и споделяне на връзка“;
  – активиране/деактивиране на „Точка за достъп и споделяне на връзка“;
  – детайли на точката за достъп;
  – активиране/деактивиране на автоматичната точка за достъп;
  – ...
– „Мобилна мрежа“:
  – активиране/деактивиране на „Мобилни данни“;
  – активиране/деактивиране на мобилни данни „Роуминг“.
  – „Потребление на данни“;
  – „Свързаност“ предоставя информация за:
    – данни и състояние на свързаност;
    – „Тип мрежа“;
    – ID на система;
    – ...

За повече информация относно споделянето на данни вижте раздела „Активиране на услуги“.

Когато използвате споделяне на връзка на телефона си, вие използвате интернет връзката на телефона си чрез връзката WIFI (в зависимост от таксите и ограниченията, наложени от вашия мобилен оператор).

Когато активирате WIFI функцията на мултимедийната система, получавате известие за нейното състояние чрез иконата в лентата на състоянието:

– ***1*** „WIFI“ е активирано и свързано с мрежа без ограничена връзка;
– ***2*** „WIFI“ е активирано и свързано с мрежа, но без достъп до интернет или с ограничена връзка;
– ***3*** „WIFI“ е активирано, но не е свързано с мрежа.

Забележка: ако „Wi-Fi“ е деактивирано, в лентата за състоянието няма да се появи икона WIFI.

Можете също да видите информация за състоянието на споделяне на данни, като натиснете иконата в лентата на състоянието:

– ***4*** споделяне на данни (без местоположение);

– ***5*** автомобилът е офлайн или е извън областта на покритие;

– ***6*** споделяне на данни и местоположение.

Забележка: ако откажете да споделяте данни, в лентата на състоянието няма да се появи икона.

„Bluetooth®“

Това меню може да се използва за настройка на Bluetooth® функциите на мултимедийната система:

– активиране/деактивиране на мултимедийната система „Bluetooth®“;

– „Сдвояване на ново устройство“.

„Местоположение“

Това меню може да се използва за регулиране на настройките за местоположението на автомобила:

– „Скорошни заявки за местоположение“;

– „Разрешения на приложението“.

„Приложения и известия“

Това меню може да се използва за настройка на приложенията и известията в мултимедийната система:

– „Показване на всички приложения“;

– „Приложения по подразбиране“;

– „Разрешения на приложението“;

– „Специфични права за достъп, предоставени на приложения“;

– „Проактивни препоръки“.

„Дата и час“

Това меню може да се използва за настройка на датата и часа в мултимедийната система:

– „Формат на датата“;

– „Формат на времето“;

– „Настройка на часовата зона“;

– „Изберете часова зона на страната“.

„Налично място“

Това меню може да се използва за преглед на свободно място в мултимедийната система:

– „Музика и аудио“;

– „Други приложения“;

– „Файлове“;

– „Система“.

„Защита на профила“

Това меню може да се използва за регулиране на настройките за защита на мултимедийната система:

– „Избор на режим на заключване“;

– „Актуализация на защитата“;

– „Изтриване на ID“;

– ...

„Система“

Това меню може да се използва за регулиране на настройките на мултимедийната система:

– „Език и въвеждане“;

– „Относно“;

– „Правна информация“;

– „Опции за нулиране“;

– ...

„Google®“

Това меню може да се използва за регулиране на Google® услугите:

– „Google Помощник“;

– „Изпращане на коментари до Google®“.

Център за известия

Центърът за известия предоставя известия по време на шофиране, както и определени функции, предложения и настройки като:

– достъп до „Профил“ на потребителя ***3***;

– списъка с получени известия ***C***;

– „Настройки“ ***4***;

– активиране/деактивиране на звука;

– „Споделяне на данни“;

– последно използвани приложения;

– състоянието на услугите ***B***;

– ...

От съображения за сигурност извършвайте всички действия при спряло превозно средство.

Използвайте бутона ***1*** или бързо плъзнете мултимедийния екран от зоната ***A*** до центъра на екрана, за да отворите центъра за известия, който ви дава достъп до наличните известия и функционира по всяко време.

Когато има непрочетено известие, ще се появи символ ***2*** в средата на бутона ***1***.

Като натиснете ***2***, автоматично ще отворите центъра за известия и ще можете да прочетете всички непрочетени известия, след което символът ще изчезне.

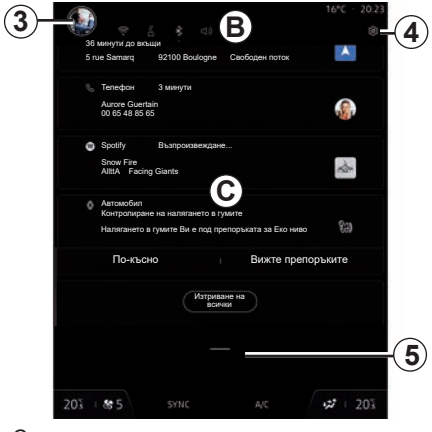

След отваряне на центъра за известия изберете известие от списъка ***C***, за да го отворите.

Можете да изтриете известието с бързо плъзгане по екрана.

За да изтриете всички известия, натиснете бутона ***5***.

Бележка: за някои известия ще бъдат необходими действия, за да се изтрият от центъра за известия.

Настройки на известията

Използвайте иконата ***4*** „Настройки“ или режим „Автомобил“ за извеждане на менюто „Настройки“, след което можете да отворите меню „Приложения и известия“.

Използвайте това меню, за да конфигурирате известията за мултимедийната система.

Вижте глава „Системни настройки“ за повече информация относно менюто „Приложения и известия“.

Проактивни препоръки

Функцията „Проактивни препоръки“ ви информира чрез известие, че е наличен режим „MULTI-SENSE“, който е по-пригоден към текущия ви стил на шофиране.

Мултимедийната система предлага следните опции:

– „Да“;

– „Не“;

– „Винаги не“.

От иконата „Настройки“ ***4*** или от „Автомобил“ World, отворете менюто „Настройки“, след това менюто „Приложения и известия“, последвано от „Проактивни препоръки“.

Това меню може да се използва за конфигуриране на известията за проактивни препоръки в мултимедийната система.

Забележка: трябва да активирате споделянето на данни, за да използвате функцията „Проактивни препоръки“. За повече информация вижте раздел „Активиране на услугите“.

От съображения за сигурност извършвайте всички действия при спряло превозно средство.

НЕИЗПРАВНОСТИ ВЪВ ФУНКЦИОНИРАНЕТО (1/6)

Система		
Описание	**Причини**	**Решения**
Не се показва никакво изображение.	Екранът е в режим на готовност.	Проверете дали екранът не е в режим на готовност.
Екранът е неподвижен.	Паметта на системата е препълнена.	Рестартирайте системата, като натиснете и задържите: – бутона за спиране/стартиране на мултимедия (натиснете и задръжте, докато системата се рестартира); или – бутонът „Mode“ и бутонът „Source“ от лявата страна на управлението на кормилната колона (натиснете и задръжте, докато системата се рестартира).
Камерата се извежда неправилно на екрана.	Камерата е покрита със замърсявания, които скриват дифузьора.	Внимавайте да няма следи от кал или замърсяване по камерата.
Не се чува звук.	Нивото на звука е настроено към минимум или възпроизвеждането е в пауза.	Увеличете нивото на звука или деактивирайте паузата.
Не се чува звук от левия, десния, предния или задния високоговорител.	Настройката на balance или на fader е неправилна.	Настройте правилно balance или fader на звука.

НЕИЗПРАВНОСТИ ВЪВ ФУНКЦИОНИРАНЕТО (2/6)

Система		
Описание	**Причини**	**Решения**
Свързаните услуги в приложението My Renault не работят.	Лошо приемане на интернет сигнала от мултимедийната система/телефона. Проблем със синхронизацията с услугата My Renault.	Преместете автомобила и телефона в район с интернет покритие. Вижте предоставената онлайн помощ на сайта https://renault-connect.renault.com.
Услугите или приложенията не работят.	Абонаментът е преустановен. Интернет връзката на мултимедийната система вече не е достъпна.	Проверете състоянието на абонамента си на портала на интернет доставчика, достъпен от страницата за договор на вашия акаунт в My Renault (първо трябва да се свържете с вашия акаунт в My Renault в автомобила). Използвайте „Точка за достъп и споделяне на връзка“ на телефона си за достъп до интернет връзката (вижте раздела „Системни настройки“).

НЕИЗПРАВНОСТИ ВЪВ ФУНКЦИОНИРАНЕТО (3/6)

Навигация		
Описание	**Причини**	**Решения**
Позицията на автомобила на екрана не съответства на действителната или предупредителната светлина GPS на екрана остава сива или жълта.	Лошо локализиране на автомобила поради приемане на сигнала GPS.	Преместете автомобила, докато не получите добър сигнал GPS.
Информацията за движението не се показва на екрана.	Управлението не е активирано. Свързаните услуги не са активирани.	Проверете дали управлението е активирано. Изберете дестинация и включете управлението. Проверете дали свързаните услуги са активирани и активирайте събиране на данни.
Някои опции от менюто не са налични.	В зависимост от актуалната команда някои опции не са налични. Някои функции не са налични докато автомобилът се движи.	Спрете автомобила.
Гласовото управление не е налично.	Гласовото управление или самото управление е изключено.	Увеличете звука. Проверете дали гласовото управление е активирано. Проверете дали упътването е в ход.
Предлаганият маршрут не започва или не свършва в желаната дестинация.	Дестинацията не е разпозната от системата.	Въведете път, близък до желаната дестинация.

НЕИЗПРАВНОСТИ ВЪВ ФУНКЦИОНИРАНЕТО (4/6)

Телефон		
Описание	**Причини**	**Решения**
Не се чува звук и звънене.	Мобилният телефон не е включен или свързан към системата. Нивото на звука е настроено към минимум или възпроизвеждането е в пауза.	Проверете дали мобилният телефон е включен или свързан към системата. Увеличете нивото на звука или деактивирайте паузата.
Не е възможно да се осъществи обаждане.	Мобилният телефон не е включен или свързан към системата. Активирано е заключването на клавиатурата на телефона.	Проверете дали мобилният телефон е включен или свързан към системата. Отключете клавиатурата на телефона.
Репликацията на CarPlay™ или Android Auto™ не функционира.	Телефонът не е свързан или не е съвместим със системата.	Проверете съвместимостта на телефона с тези приложения. Проверете дали телефонът е свързан правилно към системата.

Гласово разпознаване		
Описание	**Причини**	**Решения**
Системата не разпознава изречената гласова команда.	Изречената гласова команда не е разпозната. Времето за произнасяне изтече. Гласовата команда получава смущения при шумна околна среда.	Проверете дали гласовото управление е налично (вижте раздела „Използване на гласово управление“). Говорете през времето за произнасяне. Говорете, когато в заобикалящата среда е тихо.

НЕИЗПРАВНОСТИ ВЪВ ФУНКЦИОНИРАНЕТО (5/6)

Актуализация		
Описание	**Причини**	**Решения**
Изтеглянето на новата SW отнема много време.	Лошо приемане на интернет сигнала. Изтеглянето изисква минимално време на шофиране.	Преместете автомобила на място с интернет покритие. Изпълнете допълнителни фази на шофиране.
Никога не е заявявано извършване на актуализация.	Автомобилът не е обезопасен.	Уверете се, че автомобилът е спрян правилно (ръчната спирачка е задействана).
Екраните са изключени, загуба на звук, загуба на някои функции по време на актуализацията.	Актуализацията е в процес на изпълнение.	Изчакайте актуализацията да завърши.
Заявката за извършване на актуализация не се показва.	Няма отговор през месеца, следващ началото на актуализацията.	Сървърът ще рестартира операцията по-късно. Можете ръчно да проверите дали актуализацията все още е налична.

Актуализация		
Описание	**Причини**	**Решения**
Актуализацията не е завършена.	Вътрешна грешка при актуализация на системата: другите функции не са засегнати. Несъвместимост със зареждане с прав ток (специално за електрически/хибридни автомобили).	Консултирайте се с представител на марката. Изчакайте, докато актуализацията завърши, преди да извършите зареждане с прав ток. За допълнителна информация относно предупредителните светлини вижте ръководството за експлоатация на автомобила.
Актуализацията не е завършена поради грешка и се показва предупредителният индикатор STOP.	Критична грешка.	Автомобилът не трябва да се стартира повторно. Обърнете се към представител на марката. За допълнителна информация относно предупредителните светлини вижте ръководството за експлоатация на автомобила.
Актуализацията не е завършена поради грешка и се показва предупредителният индикатор .	Грешка по време на актуализацията (некритична).	Свържете се с представител на марката, за да разреши проблема. За допълнителна информация относно предупредителните светлини вижте ръководството за експлоатация на автомобила.

Индикаторът изисква да спрете възможно най-скоро при представител на марката, **като се придвижите с умерени обороти**. Неспазването на тази препоръка може да доведе до повреда на автомобила.

Индикаторът STOP ви налага, за вашата безопасност, задължително да спрете незабавно, съобразявайки се с условията на движение. Спрете двигателя и повече не го палете. Спрете и се обърнете към Представител на марката.

АЗБУЧЕН УКАЗАТЕЛ (1/3)

360
360° камера ..... 6.14 – 6.15

G
Google Assistance™ ..... 1.23 → 1.31, 4.8 – 4.9
Google Maps™ ..... 1.25 – 1.26, 2.2 → 2.18
Google Play™ ..... 5.6 → 5.8

N
NAV
навигационна система ..... 5.9 → 5.11

W
WiFi ..... 5.2 – 5.3, 7.8

А
автоматично паркиране ..... 6.11 – 6.12
адрес
работен 2.7
активна система за екстремно спиране при задна предавка 6.8
аномалия в действието ..... 7.13 → 7.18
асистент за поддържане на избраната лента 6.4

Б
безжично зарядно устройство
индукционно зареждане ..... 4.17 – 4.18
безжично зарядно устройство ..... 4.17 – 4.18
безопасен изход за автомобил ..... 6.8 – 6.9
безопасна дистанция 6.3
бутони ..... 1.6 → 1.8, 1.14
бутони на екрана ..... 1.2 → 1.5

В
Bluetooth® ..... 3.9 → 3.11
важен пункт ..... 2.9 – 2.10
включване ..... 1.19 – 1.20

Г
гласова команда ..... 1.23 → 1.31
гласови съобщения/гласово съобщение 4.13
гласово разпознаване ..... 1.23 → 1.31

Д
дисплей
на многофункционалния екран ..... 2.3 – 2.4
централен дисплей 2.7

Е
ЕКО управление ..... 6.26 → 6.29
екран
в очакване на действие ..... 1.19 – 1.20
меню ..... 1.2 → 1.5
екрани ..... 1.2 → 1.5
електрически автомобил
шофиране ..... 2.13 – 2.14, 6.30 → 6.34
електрически автомобил ..... 2.13 – 2.14, 6.30 → 6.34

З
запазване на личните данни
поверителност ..... 0.2 – 0.3

И
избор на радиостанция
режим „честота“ ..... 3.4 → 3.8
известия
предложения и известия ..... 1.16, 7.11 – 7.12
източник
радио 3.2
източник ..... 3.9 → 3.11
икономия на гориво ..... 6.26 → 6.29
икономия на енергия ..... 6.26 → 6.29
индикация за напускане на лентата 6.4
история на повиканията 4.12

К
камера за заден ход 6.13
камера за множество изгледи ..... 6.14 – 6.15
камерата за задно виждане е активирана
Заден ход 6.13

АЗБУЧЕН УКАЗАТЕЛ (2/3)

капацитет
двигателно масло ... 6.13
карта
извеждане на екрана ... 2.2 → 2.6
картографски символи ... 2.2
настройки ... 2.2 → 2.6
качество на въздуха ... 6.23
команди ... 1.6 → 1.8, 1.14
консумация на гориво ... 6.26 → 6.29
контролни елементи
вентилационни отвори ... 1.7
контролен елемент на волана ... 1.6
отопление ... 1.8

Л

лични данни
запаметяване ... 1.9 → 1.13, 4.2, 4.4, 4.10 – 4.11
премахване ... 1.12

М

Multi-Sense ... 6.16 → 6.18
меню
главно ... 1.21 – 1.22
музика ... 3.9 → 3.11
мултимедия (устройства) ... 1.2 → 1.5

Н

набиране на номер
набиране на номер ... 4.13
набиране на номер ... 4.7 → 4.9, 4.13
навигационна система ... 0.1, 2.2 → 2.6
навигация
карта ... 2.2 → 2.6
системна информация ... 2.8
хронология на навигацията ... 2.7 → 2.14
налягане в гумите ... 6.24 – 6.25
настройки
навигация ... 2.15 → 2.18
персонализиране ... 7.7 → 7.10
настройки ... 4.16
настройки на аудио
настройки на мултимедия ... 4.16, 7.7 → 7.10
настройки на контраста
настройки на снимките ... 3.12 – 3.13
настройки на телефона
мелодия на звънене на телефона ... 4.13, 4.16

О

околна среда ... 6.26 → 6.29
организация на
багажник ... 6.19 – 6.20
отказ да се отговори на обаждане ... 4.7 → 4.9
откачване на телефон ... 4.4 → 4.6
отменяне на настройката на телефон ... 4.2 – 4.3

П

параметри
въвеждане на дестинация ... 7.2 → 7.6
паркиране със „свободни ръце“ ... 6.9 → 6.11
персонализиране на настройките ... 1.21 – 1.22, 7.2 → 7.6
персонализиране на настройките на автомобила
околна среда (multi-sense) ... 7.5 – 7.6
персонализирани настройки на автомобила ... 7.2 → 7.6
повикване чака ... 4.7 → 4.9
помощ при шофиране ... 6.2 → 6.5
почистване => почистване ... 2.15 → 2.18
почистване на стъклата ... 1.18
предпазни мерки при употреба ... 0.1
предупреждение
излизане от паркинга ... 6.8
помощ при паркиране ... 6.34
предупреждение във връзка с бдителността на водача ... 6.4
предупреждение за напускане на платното ... 6.4
прекъсване на повикване ... 4.7 → 4.9
приемане на повикване ... 4.7 → 4.9
приключване на телефонен разговор ... 4.7 → 4.9
Прогнозна еко препоръка ... 6.3

АЗБУЧЕН УКАЗАТЕЛ (3/3)

Р

радио
- автоматично запаметяване на станциите ..... 3.4 → 3.8
- предварителен избор на станции..... 3.4 → 3.8

разширена безопасност 6.5

регулиране на настройките отпред/отзад
- баланс/с преход ..... 6.17 – 6.18

Режим 3D/2D
- сгради 2.5

репликация на смартфон ..... 1.30 – 1.31, 5.2 → 5.5

С

свързани услуги ..... 0.2 – 0.3, 1.9 → 1.13

свързвам телефон ..... 4.2 – 4.3

свързване на телефон..... 4.4 → 4.6

седалки
- сваляеми седалки ..... 6.21 – 6.22
- седалка с подгряване..... 6.21

система
- актуализиране ..... 6.37 → 6.39

спешна пътна помощ..... 6.35

спешно повикване..... 6.36

спиране..... 1.19 – 1.20

съобразяване на скоростта..... 6.5

Т

телефонен указател ..... 4.10 – 4.11

У

указания
- индикации на указанията..... 1.30 – 1.31, 3.9, 5.2 → 5.5

устройство за сигнализация за невидима зона..... 6.3

устройство, подпомагащо паркирането ..... 6.6 → 6.12

Ф

фасади и команди на волана..... 1.6 → 1.8

флаш памет..... 3.9 → 3.11

Функция за SMS съобщения
- получаване на SMS 4.14
- четене на SMS 4.15

Функция за SMS съобщения ..... 4.14 – 4.15

Ц

центриране по лентата..... 6.4

https://renault-connect.renault.com/

RENAULT S.A.S. SOCIÉTÉ PAR ACTIONS SIMPLIFIÉE AU CAPITAL DE 533 941 113 € / 122-122 BIS, AVENUE DU GENERAL LECLERC
92100 BOULOGNE-BILLANCOURT R.C.S. NANTERRE 780 129 987 — SIRET 780 129 987 03591 / renaultgroup.com

NW 1415-4 – 99 06 183 80R – 02/2023 – Edition bulgare